Susanna Escriba Vivo - DNI 52420845G (AUT)

c=ES, o=Ajuntament del Montmell, 2.5.4.97=VATES-P4309100H, ou=Treballador públic de nivell alt d'autenticació, title=Secretària, sn=Escriba Vivo - DNI 52420845G, givenName=Susanna, serialNumber=IDCES-52420845G, cn=Susanna Escriba Vivo - DNI 52420845G (AUT)
Diligència per a fer constar que aquest document ha estat aprovat inicialment per la Junta de Govern Local en data 23-12-2020.

PROYECTO DE URBANIZACIÓN DE LA UNIDAD DE ACTUACIÓN Nº2 DE LA URBANIZACIÓN MIRADOR DEL PENEDÉS. EL MONTMELL (TARRAGONA)

EXPEDIENTE: 2020-0000028

TEXTO REFUNDIDO. OCTUBRE DE 2020

DOCUMENTO Nº 2: PLANOS.

PROMOTOR:

AJUNTMENT DEL MONTMELL

C/ Major, 12, 43718
el Montmell, Tarragona
977 68 84 29

EQUIPO TÉCNICO REDACTOR:

GRUPO DAYHE
DEVELOPMENT & INVESTMENT

C/ En Sanç, nº 3 - puerta 1.
46001 València
Telf. 96 368 55 53 / 663 394 757.
www.bygvan.es / info@bygvan.es

Coordinador del proyecto:

Alejandro Navarro Maeztu
Arquitecto
Colegiado nº 5.614

DOCUMENTO Nº2
PLANOS

UNIDAD DE ACTUACIÓN Nº2 DE LA URBANIZACIÓN MIRADOR DEL PENEDÉS. EL MONTMELL (TARRAGONA)
ÍNDICE GENERAL

ESCALA

01.00 Situación y emplazamiento. ..... S/Fig.

02.10 Estado actual. ..... 1:1.000.
02.20 Plano topográfico ..... 1:1.000.
02.30 Estructura de la propiedad. Plano catastral ..... 1:1.000.
02.40 Estado actual. Servicios urbanos existentes ..... 1:1.000.
02.50 Demoliciones. Elementos incompatibles ..... 1:1.000.

03.10 Planta general. Destinos urbanísticos ..... 1:2.000.
03.20 Planta general. Texturas de la urbanización. ..... 1:1.000.
03.30 Firmes y pavimentos. Detalles ..... 1:20 / 1:50.
03.40 Planta general. Islas de contenedores ..... 1:50.

04.10 Trazado y replanteo. Planta ..... 1:1.000.
04.20 Trazado y replanteo. Secciones. Servicios enterrados ..... 1:50.
04.30 Trazado y replanteo. Perfiles longitudinales ..... H 1:1.000 / V 1:200.
04.40 Trazado y replanteo. Perfiles transversales ..... 1:250.

05.10 Señalización y señalética. Planta general ..... 1:1.000.
05.20 Señalización provisional de tráfico. Planta general. ..... 1:1.000.
05.30 Señalización y señalética. Detalles ..... S/E.

06.10 Infraestructura verde. Planta general ..... 1:1.000.
06.20 Infraestructura verde. Detalles ..... 1:20.

07.10 Red de abastecimiento de agua potable. Planta general ..... 1:1.000.
07.20 Red de abastecimiento de agua potable. Detalles ..... S/Fig.
07.30 Red de abastecimiento de agua potable. Detalles nudos de conexión ..... S/E.

08.10 Red de saneamiento. Drenaje aguas pluviales. Planta general ..... 1:1.000.
08.20 Red de saneamiento. Aguas residuales. Planta general ..... 1:1.000.
08.30 Red de saneamiento. Perfiles longitudinales ..... H 1:1.000 / V 1:200.
08.40 Red de saneamiento. Detalles ..... 1:30.

09.10 Red de alumbrado exterior. Planta general ..... 1:1.000.

09.20 Red de alumbrado exterior. Detalles ..... 1:20.
09.30 Red de alumbrado exterior. Esquemas unifilares ..... S/E.

10.10 Canalización eléctrica en reserva. Planta general ..... 1:1.000.
10.20 Canalización eléctrica en reserva. Detalles ..... 1:20.

11.10 Renovación y mejora red de telecomunicaciones. Planta general ..... 1:1.000.
11.20 Renovación y mejora red de telecomunicaciones. Detalles 1:25

NOTA: En cursiva y color azul se incluyen los planos modificados y/o añadidos en el presente texto refundido, respecto a la versión inicial del proyecto de urbanización.

SITUACIÓN EN LA PROVINCIA

SITUACIÓN EN EL MUNICIPIO

SITUACIÓN DE LA UNIDAD DE ACTUACIÓN EN SU CONTEXTO

SITUACIÓN EN EL CONTEXTO DE LA URBANIZACIÓN MIRADOR DEL PENEDÉS

Promotor:	PROYECTO DE URBANIZACIÓN	Equipo redactor:	Por el equipo redactor:	Escala:	Fecha:	Título del plano:	Nº:	Hoja:
AJUNTAMENT DEL MONTMELL (Tarragona)	DE LA UNIDAD DE ACTUACIÓN Nº2 DE LA URBANIZACIÓN MIRADOR DEL PENEDÈS. EL MONTMELL (TARRAGONA)	GRUPO DAYHE DEVELOPMENT & INVESTMENT	Alejandro Navarro Maeso Arquitecto. Col. 5074	S/Fig.	Septiembre de 2020	SITUACIÓN Y EMPLAZAMIENTO	01.00	1 de 1

LEYENDA

- Límite del proyecto. UA-2.
- Calzada de aglomerado asfáltico.
- Aceras pavimentadas acabado hormigón.
- Cornisa y pistas de tierra.
- Pavimento de hormigón.
- Canales de tierra y vegetación natural.
- Espacio vegetado natural.
- Puertas y entradas para vehículos.
- Muros de obra y fachadas.
- Barandilla de madera o metal / Valla metálica.
- Pavimento de baldosa en entrada a propiedades.
- Pasos de peatones elevados.
- Encintados. Bordillo rebajado / rigola central blanca.
- Arbolado / Valeiro con vegetación / Áreas ajardinadas.
- Mobiliario urbano. Contenedores / Buzones / Cabina.
- Mobiliario urbano. Marquesina autobús / Señales.
- Mobiliario urbano. Bancos / Papeleras / Estructuras de madera.
- Escaleras.
- Barrera blanda.
- Juegos infantiles.

Promotor:	PROYECTO DE URBANIZACIÓN DE LA UNIDAD DE ACTUACIÓN Nº2 DE LA URBANIZACIÓN MIRADOR DEL PENEDÉS. EL MONTMELL (TARRAGONA)	Equipo redactor:	Por el equipo redactor:	Escala:	Fecha:	Título del plano:	Nº:	Hoja:
AJUNTAMENT DEL MONTMELL — C/ Major, 12 43724 el Montmell (Tarragona)		GRUPO DAYHE DEVELOPMENT & INVESTMENT — c/ Pi i Gang, nº 8 1 08006 Barcelona www.dayhe.com	Alejandro Navarro Maestre — Arquitecto. Col. 5074	Original DIN A3: 1:1.000	Septiembre de 2020	ESTADO ACTUAL	02.10	1 de 3

LEYENDA

- Límite del proyecto. UA-2.
- Calzada de aglomerado asfáltico.
- Aceras pavimentadas acabado hormigón.
- Cantoras y pistas de tierra.
- Pavimento de hormigón.
- Canales de tierra y vegetación natural.
- Espacio vegetado natural.
- Puertas y entradas para vehículos.
- Muros de obra y fachadas.
- Barandilla de nudos o metal / Valla metálica.
- Pavimento de baldosa en entrada a propiedades.
- Pasos de peatones elevados.
- Encintados. Bordillo rebajado / rigola central blanca.
- Arbolado / Vallado con vegetación / Áreas ajardinadas.
- Mobiliario urbano. Contenedores / Buzones / Cabina.
- Mobiliario urbano. Marquesina autobús / Señales.
- Mobiliario urbano. Bancos / Papeleras / Estructuras de madera.
- Escaleras.
- Barrera banda.
- Juegos infantiles.

Promotor:	PROYECTO DE URBANIZACIÓN DE LA UNIDAD DE ACTUACIÓN Nº2 DE LA URBANIZACIÓN MIRADOR DEL PENEDÈS. EL MONTMELL (TARRAGONA)	Equipo redactor:	Por el equipo redactor:	Escala:	Fecha:	Título del plano:	NR:	Hoja:
AJUNTAMENT DEL MONTMELL (Tarragona)		GRUPO DAYHE DEVELOPMENT & INVESTMENT	Alejandro Navarro Maeso Arquitecto. Col. 5874	Original DIN A3 1:1.000	Septiembre de 2020	ESTADO ACTUAL	02.10	2 de 3

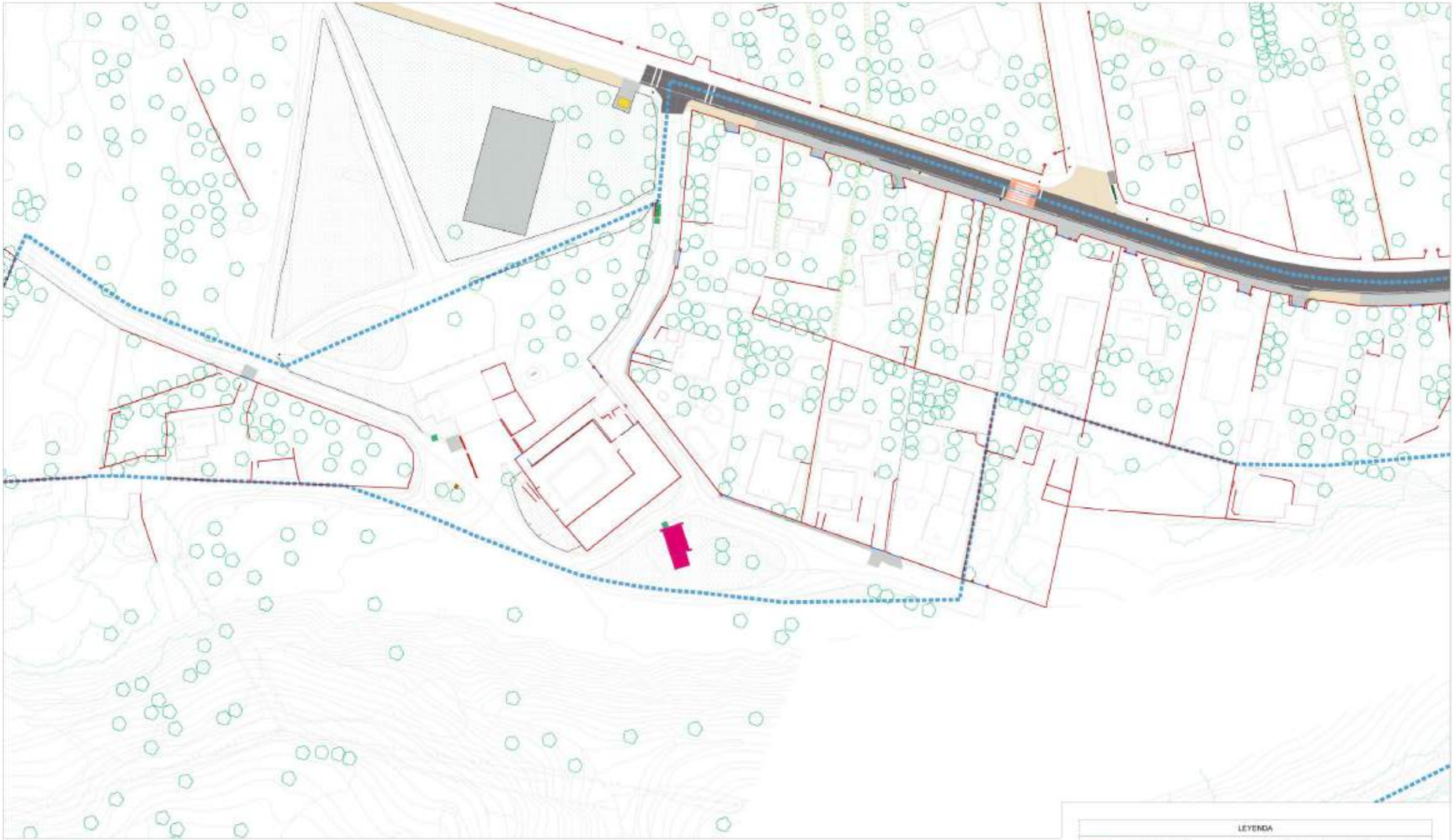

LEYENDA

- Límite del proyecto. UA-2.
- Calzada de aglomerado asfáltico.
- Aceras pavimentadas acabado hormigón.
- Caminos y pistas de tierra.
- Pavimento de hormigón.
- Canales de tierra y vegetación natural.
- Espacio vegetado natural.
- Puertas y entradas para vehículos.
- Muros de obra y fachadas.
- Barandilla de madera o metal / Valla metálica.
- Pavimento de baldosa en entrada a propiedades.
- Pasos de peatones elevados.
- Encintados. Bordillo rebajado / rigola central blanca.
- Arbolado / Vallado con vegetación / Áreas arbustivas.
- Mobiliario urbano. Contenedores / Buzones / Cabina.
- Mobiliario urbano. Marquesina autobús / Señales.
- Mobiliario urbano. Bancos / Papeleras / Estructuras de madera.
- Escaleras.
- Barrera blanda.
- Juegos infantiles.

Promotor:	Equipo redactor:	Por el equipo redactor:	Escala:	Fecha:	Título del plano:	NR:	Hoja:
AJUNTAMENT DE MONTMELL. C/ Major, 12. 43819 el Montmell (Tarragona)	PROYECTO DE URBANIZACIÓN DE LA UNIDAD DE ACTUACIÓN Nº2 DE LA URBANIZACIÓN MIRADOR DEL PENEDÉS. EL MONTMELL (TARRAGONA)	GRUPO DAYHE DEVELOPMENT & INVESTMENT. Nº Tel Gang_ut16 1. 46005 Valencia. www.dayhe.es	Alejandro Navarro Maestre. Arquitecto. Col. 5074	Original (A0-A3): 1:1.000	Septiembre de 2020	ESTADO ACTUAL	02.10	3 de 3

LEYENDA

- Límite del proyecto. UA-2 Mirador del Penedés.
- Base de replanteo (U.T.M. ETRS89).
- Puntos con cota (m).
- Curvas de nivel directrices (paso 5 m).
- Curvas de nivel secundarias (paso 1 m).

BR1	368.145,475	4.573.667,583	341,204
BR2	368.275,473	4.573.830,544	343,397
BR3	368.436,368	4.573.918,830	339,680
BR4	368.589,800	4.573.888,809	336,944
BR5	368.669,088	4.573.806,204	334,234
BR6	368.337,969	4.573.490,444	331,735
BR7	368.129,707	4.573.604,438	331,865

Promotor:	PROYECTO DE URBANIZACIÓN	Equipo redactor:	Por el equipo redactor:	Escala:	Fecha:	Título del plano:	Nº:	Hoja:
AJUNTAMENT DEL MONTMELL (Tarragona) C/ Major, 12 43819 el Montmell (Tarragona)	DE LA UNIDAD DE ACTUACIÓN Nº2 DE LA URBANIZACIÓN MIRADOR DEL PENEDÈS. EL MONTMELL (TARRAGONA)	GRUPO DAYHE DEVELOPMENT & INVESTMENT	Alejandro Navarro Maestre Arquitecto. Col. 5074	Original DIN A3 1:1.000	Septiembre de 2020	PLANO TOPOGRÁFICO	02.20	1 de 3

BR1	368.345,471	4.573.037,911	341,214
BR2	368.279,475	4.573.102,544	341,707
BR3	368.438,560	4.572.918,333	339,680
BR4	368.589,391	4.572.888,843	338,944
BR5	368.666,616	4.572.866,204	334,114
BR6	368.217,565	4.572.480,444	327,715
BR7	368.278,597	4.572.654,438	331,055

LEYENDA

- Límite del proyecto. UA-2 Mirador del Penedés
- Base de replanteo (U.T.M. ETRS89).
- Puntos con cota (m).
- Curvas de nivel directrices (cada 5 m).
- Curvas de nivel secundarias (cada 1 m).

Promotor:	Equipo redactor:	Por el equipo redactor:	Escala:	Fecha:	Título del plano:	Nº:	Hoja:
AJUNTAMENT DEL MONTMELL. C/ Major, 12 43724 el Montmell (Tarragona)	GRUPO DAYHE DEVELOPMENT & INVESTMENT	Alejandro Navarro Macho Arquitecto. Col. 5874	Original (A0+A3) 1:1.000	Septiembre de 2020	PLANO TOPOGRÁFICO	02.20	2 de 3

PROYECTO DE URBANIZACIÓN
DE LA UNIDAD DE ACTUACIÓN Nº2 DE LA URBANIZACIÓN MIRADOR DEL PENEDÉS. EL MONTMELL (TARRAGONA)

BR1	368.345,471	4.573.037,911	341,214
BR2	368.279,475	4.573.102,544	341,707
BR3	368.438,560	4.572.918,333	339,680
BR4	368.589,391	4.572.888,843	338,944
BR5	368.666,616	4.572.866,204	334,114
BR6	368.217,565	4.572.480,444	327,715
BR7	368.278,597	4.572.654,438	331,055



LEYENDA

- Límite del proyecto. UA-2 Mirador del Penedés
- Base de replanteo (U.T.M. ETRS89)
- Puntos con cota (m)
- Curvas de nivel directrices (cada 5 m)
- Curvas de nivel secundarias (cada 1 m)

Promotor:	Equipo redactor:	Por el equipo redactor:	Escala:	Fecha:	Título del plano:	Nº:	Hoja:
AJUNTAMENT DE MONTMELL. C/ Major, 12 43724 el Montmell (Tarragona)	PROYECTO DE URBANIZACIÓN DE LA UNIDAD DE ACTUACIÓN Nº2 DE LA URBANIZACIÓN MIRADOR DEL PENEDÉS. EL MONTMELL (TARRAGONA)	GRUPO DAYHE DEVELOPMENT & INVESTMENT	Alejandro Navarro Macho Arquitecto. Col. 5574	Original (A0-A1) 1:1.000	Septiembre de 2020	PLANO TOPOGRÁFICO	02.20	3 de 3

Promotor:	PROYECTO DE URBANIZACIÓN	Equipo redactor:	Por el equipo redactor:	Escala:	Fecha:	Título del plano:	NR:	Hoja:
AJUNTAMENT DEL MONTMELL C/ Major, 12 43819 el Montmell (Tarragona)	DE LA UNIDAD DE ACTUACIÓN Nº2 DE LA URBANIZACIÓN MIRADOR DEL PENEDÈS. EL MONTMELL (TARRAGONA)	GRUPO DAYHE DEVELOPMENT & INVESTMENT	Alejandro Navarro Maschi Arquitecto. Col. 5874	Original DIN A3: 1:1.000	Septiembre de 2020	ESTRUCTURA DE LA PROPIEDAD PLANO CATASTRAL	02.30	1 de 3

8232420CF6783S
8232421CF6783S
8232422CF6783S
8232423CF6783S
8232424CF6783S
8232425CF6783S
8232426CF6783S
8232427CF6782N
8232428CF6782N
8232429CF6782N
8232430CF6782N
8232416CF6783S
8232415CF6783S
8329205CF6783S
8329207CF6783S
8329206CF6783S
8329208CF6783S
8329209CF6783S
8329210CF6783S
8329211CF6783S
8329212CF6783S
8329213CF6783S
8329214CF6782N
8329204CF6783S
8329201CF6783S
43091A01600226
43091A01600227
43091A01600228
43091A01600229
43091A01600230
43091A01600231
43091A01600232
8329216CF6782N
8329215CF6782N
8329203CF6783S
8329202CF6783S
8634624CF678
9634623CF6783S
8530401CF6783S
8530136CF6783S
8530101CF6783S
8530102CF6783S
8634622CF6783S
8530402CF6783S
8530135CF6783S
8530103CF6783S
8633325CF6783S
8530403CF6783S
8530434CF6783S
8530134CF6783S
8530104CF6783S
8633326CF6783S
8634621CF6783S
8633324CF6783S
8530404CF6783S
8530133CF6783S
8530433CF6783S
8530105CF6783S
8634620CF6783
8629701CF6782N
8633327CF6783S
8633323CF6783S
8530132CF6783S
8530405CF6783S
8530106CF6783S
8732825CF6783S
8629729CF6782N
8530432CF6783S
8629702CF6782N
8633328CF6783S
8633322CF6783S
8530131CF6783S
8530107CF6783S
8732826CF6783S
8629728CF6782N
8530406CF6783S
8633329CF6783S

LEYENDA

- Ámbito general del proyecto constructivo.
- Límite de las parcelas catastrales afectadas.
- Límite de las parcelas catastrales no afectadas.
- Referencia catastral.
- Parcela catastral 8329209CF6783S. 850,92 m².
- Parcela catastral 8329210CF6783S. 754,70 m².
- Parcela catastral 8329211CF6783S. 770,32 m².
- Parcela catastral 8329212CF6783S. 535,09 m².
- Parcela catastral 8329213CF6783S. 673,12 m².
- Parcela catastral 8329214CF6782N. 1.150,38 m².
- Parcela catastral 8329204CF6783S. 1.420,11 m².
- Parcela catastral 8329201CF6783S. 1.352,46 m².
- Parcela catastral 8329203CF6783S. 667,74 m².
- Parcela catastral 8329202CF6783S. 1.339,20 m².
- Parcela catastral 43091A01600232. 26,73 m².
- Parcela catastral 43091A01600231. 17,08 m².

Promotor:	PROYECTO DE URBANIZACIÓN	Equipo redactor:	Por el equipo redactor:	Escala:	Fecha:	Título del plano:	NP:	Hoja:
AJUNTAMENT DE MONTMELL (Tarragona) C/ Major, 12 43724 el Montmell (Tarragona)	DE LA UNIDAD DE ACTUACIÓN Nº2 DE LA URBANIZACIÓN MIRADOR DEL PENEDÈS. EL MONTMELL (TARRAGONA)	GRUPO DAYHE DEVELOPMENT & INVESTMENT	Alejandro Navarro Macho Arquitecto. Col. 5574	Original (A2-A3) 1:1.000	Septiembre de 2020	ESTRUCTURA DE LA PROPIEDAD. PLANO CATASTRAL	02.30	2 de 3

8224201CF6782N
600208
8224204CF6782N
8224203CF6782N
8224202CF6782N
F6782N
8324201CF6782N
8326501CF6782N
8225801CF6782N
8232434CF6782N
8232433CF6782N
8232432CF6782N
8232431CF6782N
8329227CF6782N
8329228CF6782N
8329229CF6782N
8329230CF6782N
8329231CF6782N
8329221CF6782N
8329220CF6782N
8329219CF6782N
8329218CF6782N
8329226CF6782N
8329225CF6782N
8329224CF6782N
8329223CF6782N
8329222CF6782N
8426102CF6782N
8426101CF6782N
43091A01600234
43091A01600233
000301700CF67B
43091A01600207
43091A01600144
43091A01600143
43091A01600142
43091A01600141
43091A01600145
8628701CF



LEYENDA

- Ámbito general del proyecto constructivo.
- Límite de las parcelas catastrales afectadas.
- Parcela catastral 8426101CF6782N. 312,74 m².
- Límite de las parcelas catastrales no afectadas.
- Referencia catastral.

Promotor:	Equipo redactor:	Por el equipo redactor:	Escala:	Fecha:	Título del plano:	NR:	Hoja:
AJUNTAMENT DE MONTMELL. C/ Major, 12. 43813 el Montmell (Tarragona)	GRUPO DAYHE DEVELOPMENT & INVESTMENT	Jaqueline Navarro Maestre. Arquitecta. Col. 5874	Original DIN A3: 1:1.000	Septiembre de 2020	ESTRUCTURA DE LA PROPIEDAD. PLANO CATASTRAL	02.30	3 de 3

PROYECTO DE URBANIZACIÓN
DE LA UNIDAD DE ACTUACIÓN Nº2 DE LA URBANIZACIÓN MIRADOR DEL PENEDÉS. EL MONTMELL (TARRAGONA)

Promotor: AYUNTAMIENTO DEL MONTMELL. C/ Major, 12 43819 el Montmell (Tarragona)	PROYECTO DE URBANIZACIÓN DE LA UNIDAD DE ACTUACIÓN Nº2 DE LA URBANIZACIÓN MIRADOR DEL PENEDÉS. EL MONTMELL (TARRAGONA)	Equipo redactor: GRUPO DAYHE DEVELOPMENT & INVESTMENT	Por el equipo redactor: Alejandro Navarro Macho. Arquitecto. Col. 5874	Escala: Original DIN A3 1:1.000	Fecha: Septiembre de 2020		Título del plano: ESTADO ACTUAL. SERVICIOS URBANOS EXISTENTES. RED DE AGUA POTABLE	Nº: 02.40	Hoja: 1 de 15

LEYENDA

- Límite del proyecto. UA-2.
- Límite del suelo urbano. Mirador del Penedés.
- Tubería (Material / Diámetro nominal).
- Hidrante contra incendios.
- Arqueta de registro red de agua potable.
- Válvula.

Promotor: AJUNTAMENT DEL MONTMELL. C/ Major, 12. 43724 el Montmell (Tarragona)	PROYECTO DE URBANIZACIÓN DE LA UNIDAD DE ACTUACIÓN Nº2 DE LA URBANIZACIÓN MIRADOR DEL PENEDÈS. EL MONTMELL (TARRAGONA)	Equipo redactor: GRUPO DAYHE DEVELOPMENT & INVESTMENT	Por el equipo redactor: Alejandro Navarro Maeso. Arquitecto. Col. 5074	Escala: Original (A0-A3) 1:1.000	Fecha: Septiembre de 2020	Título del plano: ESTADO ACTUAL. SERVICIOS URBANOS EXISTENTES. RED DE AGUA POTABLE	Nº: 02.40 / Hoja: 2 de 15

LEYENDA

- Límite del proyecto. UA-2.
- Límite del suelo urbano. Mirador del Penedés.
- Tubería (Material / Diámetro nominal).
- Hidrante contra incendios.
- Arqueta de registro red de agua potable.
- Válvula.

Promotor:	PROYECTO DE URBANIZACIÓN DE LA UNIDAD DE ACTUACIÓN Nº2 DE LA URBANIZACIÓN MIRADOR DEL PENEDÉS. EL MONTMELL (TARRAGONA)	Equipo redactor:	Por el equipo redactor:	Escala:	Fecha:	Título del plano:	NR:	Hoja:
AJUNTAMENT DEL MONTMELL. C/ Major, 12. 43724 el Montmell (Tarragona)		GRUPO DAYHE DEVELOPMENT & INVESTMENT	Alejandro Navarro Maestre. Arquitecto. Col. 5574	Original (A2-A3): 1:1.000	Septiembre de 2020	ESTADO ACTUAL. SERVICIOS URBANOS EXISTENTES. RED DE AGUA POTABLE	02.40	3 de 15

LEYENDA

- Límite del proyecto. UA-2.
- Límite del suelo urbano. Mirador del Penedés.
- Albañal aguas fecales.
- Canalización existente aguas fecales. (Material / Diámetro nominal).
- Canalización existente aguas pluviales. (Material / Diámetro nominal).
- Reja de drenaje aguas pluviales.
- Pozo de registro aguas fecales. (A=Cota rasante tapa pozo; B=Profundidad lámina agua).
- Pozo de registro aguas pluviales. (A=Cota rasante tapa pozo; B=Profundidad lámina agua).
- Pozo de registro unitario. (A=Cota rasante tapa pozo).

Promotor:	PROYECTO DE URBANIZACIÓN DE LA UNIDAD DE ACTUACIÓN Nº2 DE LA URBANIZACIÓN MIRADOR DEL PENEDÉS. EL MONTMELL (TARRAGONA)	Equipo redactor: GRUPO DAYHE DEVELOPMENT & INVESTMENT	Por el equipo redactor: Alejandro Navarro Macho Arquitecto. Col. 5874	Escala: 1:1.000	Fecha: Septiembre de 2020	Título del plano: ESTADO ACTUAL. SERVICIOS URBANOS EXISTENTES. RED DE SANEAMIENTO	Nº: 02.40	Hoja: 4 de 16

AYUNTAMIENTO DEL MONTMELL — C/ Major, 12 43724 el Montmell (Tarragona)

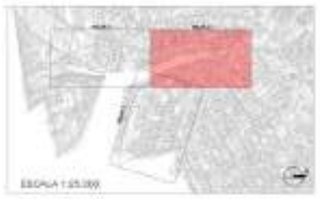

LEYENDA

- Límite del proyecto. UA-2.
- Límite del suelo urbano. Mirador del Penedés.
- Albañal aguas fecales.
- Canalización existente aguas fecales. (Material / Diámetro nominal).
- Canalización existente aguas pluviales. (Material / Diámetro nominal).
- Raja de drenaje aguas pluviales.
- Pozo de registro aguas fecales. (A=Cota rasante tapa pozo; B=Profundidad lámina agua).
- Pozo de registro aguas pluviales. (A=Cota rasante tapa pozo; B=Profundidad lámina agua).
- Pozo de registro unitario. (A=Cota rasante tapa pozo).

Promotor:	PROYECTO DE URBANIZACIÓN	Equipo redactor:	Por el equipo redactor:	Escala:	Fecha:	Título del plano:	NR:	Hoja:
AJUNTAMENT DEL MONTMELL (Tarragona) C/ Major, 12 43819 el Montmell (Tarragona)	DE LA UNIDAD DE ACTUACIÓN Nº2 DE LA URBANIZACIÓN MIRADOR DEL PENEDÉS. EL MONTMELL (TARRAGONA)	GRUPO DAYHE DEVELOPMENT & INVESTMENT	Alejandro Navarro Macho Arquitecto. Col. 5574	Original DIN A3 1:1.000	Septiembre de 2020	ESTADO ACTUAL. SERVICIOS URBANOS EXISTENTES. RED DE SANEAMIENTO	02.40	8 de 15

LEYENDA

- Límite del proyecto. UA-2.
- Límite del suelo urbano. Mirador del Penedés.
- Alineación aguas fecales.
- Canalización existente aguas fecales. (Material / Diámetro nominal).
- Canalización existente aguas pluviales. (Material / Diámetro nominal).
- Raja de drenaje aguas pluviales.
- Pozo de registro aguas fecales. (A=Cota rasante tapa pozo; B=Profundidad lámina agua).
- Pozo de registro aguas pluviales. (A=Cota rasante tapa pozo; B=Profundidad lámina agua).
- Pozo de registro unitario. (A=Cota rasante tapa pozo).

Promotor:	PROYECTO DE URBANIZACIÓN DE LA UNIDAD DE ACTUACIÓN Nº2 DE LA URBANIZACIÓN MIRADOR DEL PENEDÉS. EL MONTMELL (TARRAGONA)	Equipo redactor:	Por el equipo redactor:	Escala:	Fecha:	Título del plano:	NR:	Hoja:
AJUNTAMENT DEL MONTMELL. C/ Major, 12. 43724 el Montmell (Tarragona)		GRUPO DAYHE DEVELOPMENT & INVESTMENT	Alejandro Navarro Maestre. Arquitecto. Col. 5574	Original (A2-A3): 1:1.000	Septiembre de 2020	ESTADO ACTUAL. SERVICIOS URBANOS EXISTENTES. RED DE SANEAMIENTO.	02.40	6 de 15

LEYENDA

- Límite del proyecto. UA-2.
- Límite del suelo urbano. Mirador del Penedés.
- Línea aérea de alumbrado público.
- Punto luz sobre poste de madera, brazo 1 m.
- Punto luz sobre poste de hormigón, brazo 1 m.
- Arqueta de registro indeterminada (topografía).
- CDA Cuadro de mando de alumbrado.

Promotor:	PROYECTO DE URBANIZACIÓN DE LA UNIDAD DE ACTUACIÓN Nº2 DE LA URBANIZACIÓN MIRADOR DEL PENEDÉS. EL MONTMELL (TARRAGONA)	Equipo redactor: GRUPO DAYHE DEVELOPMENT & INVESTMENT	Por el equipo redactor: Alejandro Navarro Macho Arquitecto Col. 5574	Escala: Original (A0-A3) 1:1.000	Fecha: Septiembre de 2020	Título del plano: ESTADO ACTUAL. SERVICIOS URBANOS EXISTENTES. RED DE ALUMBRADO	Nº: 02.40	Hoja: 7 de 15

LEYENDA

- Límite del proyecto. UA-2.
- Límite del suelo urbano. Mirador del Penedés.
- Líneas aéreas de alumbrado públicos.
- Punto luz sobre poste de madera, brazo 1 m.
- Punto luz sobre poste de hormigón, brazo 1 m.
- Arqueta de registro indeterminada (topografía).
- CDM Cuadro de mando de alumbrado.

Promotor:	PROYECTO DE URBANIZACIÓN DE LA UNIDAD DE ACTUACIÓN Nº2 DE LA URBANIZACIÓN MIRADOR DEL PENEDÉS. EL MONTMELL (TARRAGONA)	Equipo redactor:	Por el equipo redactor:	Escala:	Fecha:	Título del plano:	NP:	Hoja:
AJUNTAMENT DEL MONTMELL. C/ Major, 12. 43724 el Montmell (Tarragona)		GRUPO DAYHE DEVELOPMENT & INVESTMENT. c/ Fe Sang, nº 5. 08003 Barcelona. www.dayhe.com	Alejandro Navarro Maeso. Arquitecto. Col. 5074	Original (A2-A3): 1:1.000	Septiembre de 2020	ESTADO ACTUAL. SERVICIOS URBANOS EXISTENTES. RED DE ALUMBRADO	02.40	8 de 15

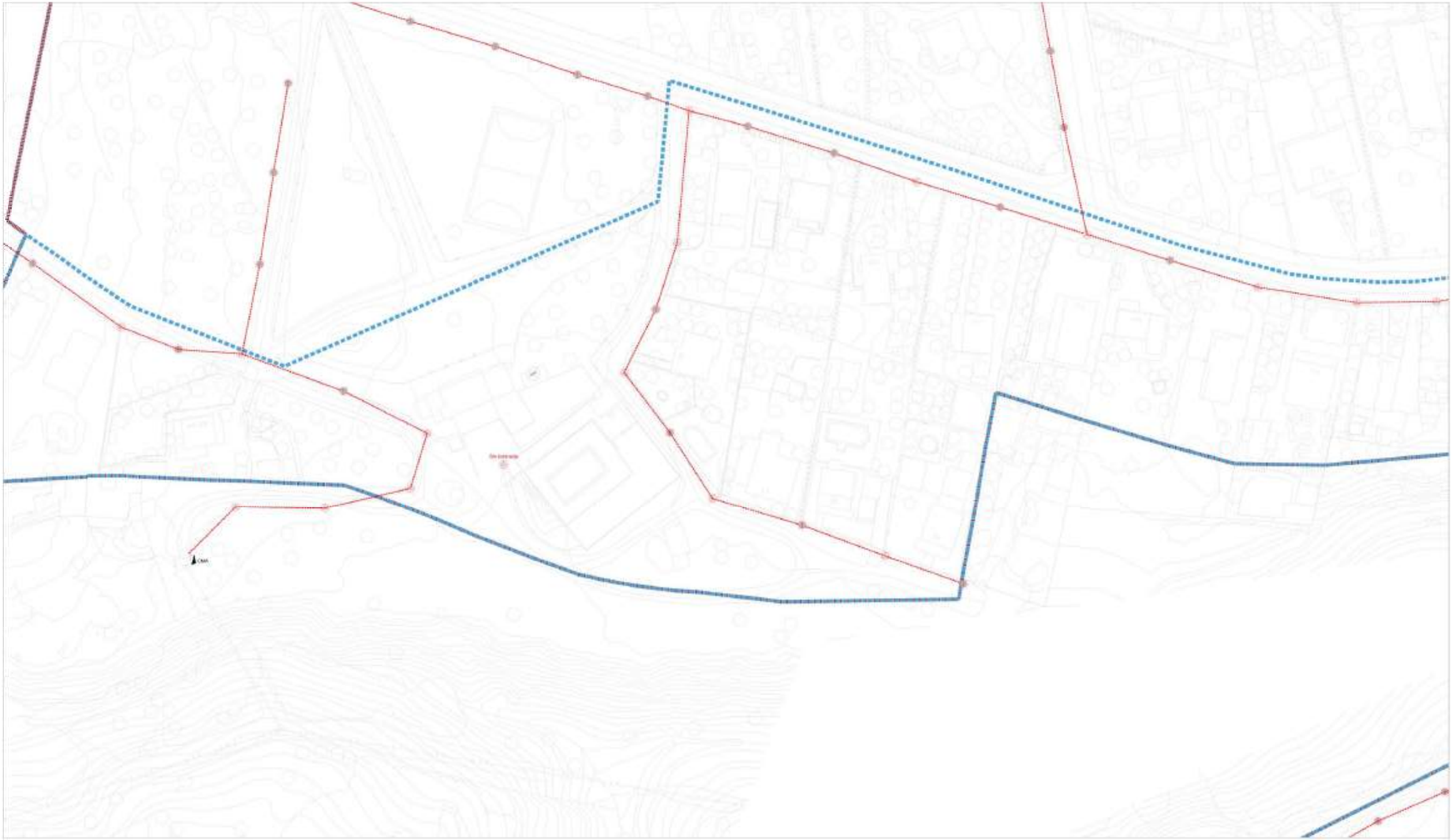

LEYENDA

- Límite del proyecto. UA-2.
- Límite del suelo urbano. Mirador del Penedés.
- Líneas aéreas de alumbrado públicos.
- Punto luz sobre poste de madera, brazo 1 m.
- Punto luz sobre poste de hormigón, brazo 1 m.
- Arqueta de registro indeterminada (topografía).
- CDM. Cuadro de mando de alumbrado.

Promotor:	PROYECTO DE URBANIZACIÓN DE LA UNIDAD DE ACTUACIÓN Nº2 DE LA URBANIZACIÓN MIRADOR DEL PENEDÉS. EL MONTMELL (TARRAGONA)	Equipo redactor: GRUPO DAYHE DEVELOPMENT & INVESTMENT	Por el equipo redactor: Alejandro Navarro Maeso, Arquitecto. Col. 5074	Escala: 1:1.000	Fecha: Septiembre de 2020	Título del plano: ESTADO ACTUAL. SERVICIOS URBANOS EXISTENTES. RED DE ALUMBRADO.	Nº: 02.40	Hoja: 9 de 15

AYUNTAMIENTO DEL MONTMELL. C/ Major, 12. 43812 el Montmell (Tarragona)

LEYENDA

- Límite del proyecto. UA-2.
- Línea aérea alta tensión. E-Distribución.
- Línea subterránea alta tensión. E-Distribución.
- Línea subterránea baja tensión. E-Distribución.
- 2 Líneas aéreas baja tensión. E-Distribución.
- Línea aérea baja tensión. E-Distribución.
- Acometida aérea baja tensión.
- CT Centro de transformación.
- A/S Apoyo hormigón línea alta tensión. Entronque aéreo-subterráneo.
- Apoyo hormigón línea aérea alta tensión.
- Horcadura.
- Poste tubo metálico.
- Apoyo hormigón línea aérea.
- Apoyo madera línea aérea.

- Poste de madera, brazo 1 m.
- Poste de hormigón, brazo 1 m.

NOTAS:
Las redes aéreas eléctricas para suministro eléctrico en baja tensión y alumbrado exterior comparten, de manera generalizada, los postes de sujeción del cableado.
No obstante, algunos postes pueden ser utilizados en exclusiva por uno u otro servicio, según se refleja en estos planos y en los de la renovación de ambas redes.

Promotor:	Equipo redactor:	Por el equipo redactor:	Escala:	Fecha:	Título del plano:	Nº:	Hoja:
AYUNTAMIENTO DEL MONTMELL. C/ Major, 12. 43819 el Montmell (Tarragona)	GRUPO DAYHE DEVELOPMENT & INVESTMENT	Alejandro Navarro Maschi. Arquitecto. Col. 5874	Original (A0-A3) 1:1.000	Septiembre de 2020	ESTADO ACTUAL. SERVICIOS URBANOS EXISTENTES. RED DE ENERGÍA ELÉCTRICA.	02.40	10 de 15

PROYECTO DE URBANIZACIÓN
DE LA UNIDAD DE ACTUACIÓN Nº2 DE LA URBANIZACIÓN MIRADOR DEL PENEDÉS. EL MONTMELL (TARRAGONA)

Poste de madera, brazo 1 m.

Poste de hormigón, brazo 1 m.

NOTAS:
Las redes aéreas eléctricas para suministro eléctrico en baja tensión y alumbrado exterior comparten, de manera generalizada, los postes de sujeción del cableado.
No obstante, algunos postes pueden ser utilizados en exclusiva por uno u otro servicio, según se refleja en estas planos y en los de la renovación de ambas redes.

LEYENDA

- Límite del proyecto. UA-2
- Línea aérea alta tensión. E-Distribución.
- Línea subterránea alta tensión. E-Distribución.
- Línea subterránea baja tensión. E-Distribución.
- 2 Líneas aéreas baja tensión. E-Distribución.
- Línea aérea baja tensión. E-Distribución.
- Acometida aérea baja tensión.
- XV497 Centro de transformación.
- A/S Apoyo hormigón línea alta tensión. Entronque aéreo-subterráneo.
- Apoyo hormigón línea aérea alta tensión.
- Hornacina.
- Poste tubo metálico.
- Apoyo hormigón línea aérea.
- Apoyo madera línea aérea.

Promotor:	PROYECTO DE URBANIZACIÓN	Equipo redactor:	Por el equipo redactor:	Escala:	Fecha:	Título del plano:	NR:	Hoja:
AJUNTAMENT DE MONTMELL C/ Major, 12 43724 el Montmell (Tarragona)	DE LA UNIDAD DE ACTUACIÓN Nº2 DE LA URBANIZACIÓN MIRADOR DEL PENEDÈS. EL MONTMELL (TARRAGONA)	GRUPO DAYHE DEVELOPMENT & INVESTMENT	Alejandro Navarro Maestre Arquitecto. Col. 5874	Original (A4): 1:1.000	Septiembre de 2020	ESTADO ACTUAL. SERVICIOS URBANOS EXISTENTES. RED DE ENERGÍA ELÉCTRICA.	02.40	11 de 15

XV815 Centro de transformación

Poste de madera, brazo 1 m.

Poste de hormigón, brazo 1 m.

NOTAS:
Las redes aéreas eléctricas para suministro eléctrico en baja tensión y alumbrado exterior comparten, de manera generalizada, los postes de sujeción del cableado.
No obstante, algunos postes pueden ser utilizados en exclusiva por uno u otro servicio, según se refleja en estas planos y en los de la renovación de ambas redes.

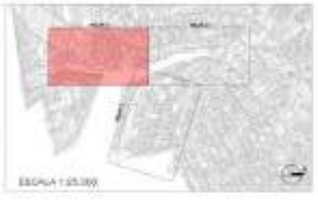

LEYENDA

- Límite del proyecto. UA-2
- Línea aérea alta tensión. E-Distribución
- Línea subterránea alta tensión. E-Distribución
- Línea subterránea baja tensión. E-Distribución
- 2 Líneas aéreas baja tensión. E-Distribución
- 1 Línea aérea baja tensión. E-Distribución
- Acometida aérea baja tensión
- Centro de transformación
- Apoyo hormigón línea alta tensión. Entronque aéreo-subterráneo
- Apoyo hormigón línea aérea alta tensión
- Hornacina
- Poste tubo metálico
- Apoyo hormigón línea aérea
- Apoyo madera línea aérea

Promotor:	PROYECTO DE URBANIZACIÓN DE LA UNIDAD DE ACTUACIÓN Nº2 DE LA URBANIZACIÓN MIRADOR DEL PENEDÉS. EL MONTMELL (TARRAGONA)	Equipo redactor:	Por el equipo redactor:	Escala:	Fecha:	Título del plano:	NP:	Hoja:
AJUNTAMENT DEL MONTMELL (Tarragona)		GRUPO DAYHE DEVELOPMENT & INVESTMENT	Alejandro Navarro Maestre Arquitecto. Col. 5574	Original (A0-A3) 1:1.000	Septiembre de 2020	ESTADO ACTUAL. SERVICIOS URBANOS EXISTENTES. RED DE ENERGÍA ELÉCTRICA.	02.40	12 de 15

Promotor:		Equipo redactor:	Por el equipo redactor:	Escala:	Fecha:	Título del plano:	NR:	Hoja:
AJUNTAMENT DEL MONTMELL C/ Major, 12 43723 el Montmell (Tarragona)	PROYECTO DE URBANIZACIÓN DE LA UNIDAD DE ACTUACIÓN Nº2 DE LA URBANIZACIÓN MIRADOR DEL PENEDÉS. EL MONTMELL (TARRAGONA)	GRUPO DAYHE DEVELOPMENT & INVESTMENT	Alejandro Navarro Macho Arquitecto. Col. 5074	Original DIN A3 1:1.000	Septiembre de 2020	ESTADO ACTUAL. SERVICIOS URBANOS EXISTENTES. RED DE TELECOMUNICACIONES.	02.40	13 de 15

LEYENDA

- Límite del proyecto. UA-2.
- Límite del suelo urbano. Mirador del Penedés.
- Telefónica. Línea aérea.
- Poste madera apoyo línea aérea.
- Poste hormigón apoyo línea aérea.
- Arqueta Telefónica.
- Arqueta de registro indeterminada (topografía).

Promotor:			Equipo redactor:	Por el equipo redactor:	Escala:	Fecha:		Título del plano:	NR:	Hoja:
AJUNTAMENT DEL MONTMELL C/ Major, 12 43819 el Montmell (Tarragona)	PROYECTO DE URBANIZACIÓN DE LA UNIDAD DE ACTUACIÓN Nº2 DE LA URBANIZACIÓN MIRADOR DEL PENEDÉS. EL MONTMELL (TARRAGONA)		GRUPO DAYHE DEVELOPMENT & INVESTMENT	Alejandro Navarro Macho Arquitecto Col. 5074	Original (A2-A3) 1:1.000	Septiembre de 2020		ESTADO ACTUAL. SERVICIOS URBANOS EXISTENTES. RED DE TELECOMUNICACIONES.	02.40	14 de 15

LEYENDA

- Límite del proyecto. UA-2.
- Límite del suelo urbano. Mirador del Penedés.
- Telefónica. Línea aérea.
- Poste madera apoyo línea aérea.
- Poste hormigón apoyo línea aérea.
- Arqueta Telefónica.
- Arqueta de registro indeterminada (topografía).

Promotor:	PROYECTO DE URBANIZACIÓN DE LA UNIDAD DE ACTUACIÓN Nº2 DE LA URBANIZACIÓN MIRADOR DEL PENEDÉS. EL MONTMELL (TARRAGONA)	Equipo redactor:	Por el equipo redactor:	Escala:	Fecha:	Título del plano:	NR:	Hoja:
AYUNTAMIENTO DEL MONTMELL. C/ Major, 12. 43819 el Montmell (Tarragona)		GRUPO DAYHE DEVELOPMENT & INVESTMENT	Alejandro Navarro Macho. Arquitecto. Col. 5874	Original (A0+A3) 1:1.000	Septiembre de 2020	ESTADO ACTUAL. SERVICIOS URBANOS EXISTENTES. RED DE TELECOMUNICACIONES.	02.40	15 de 15

LEYENDA

- Límite del proyecto. UA-1
- Desbroce y limpieza del terreno.
- Demolición de pavimentos hormigón y/o baldosa.
- Demolición de pavimentos aglomerado asfáltico.
- Fresado de pavimentos aglomerado asfáltico.
- Retirada y acopio de contenedores. Reposición.
- Arbolado existente a retirar y/o trasplantar.
- Vallado metálico a eliminar y reponer.
- Barrera blanda a reponer.
- Elementos decorativos a eliminar.
- Señal de tráfico / indicadora a reponer.

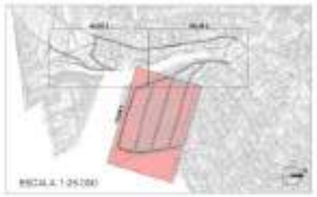

Promotor:	PROYECTO DE URBANIZACIÓN, TEXTO REFUNDIDO, DE LA UNIDAD DE ACTUACIÓN Nº2 DE LA URBANIZACIÓN MIRADOR DEL PENEDÉS. EL MONTMELL (TARRAGONA)	Equipo redactor: GRUPO DAYHE DEVELOPMENT & INVESTMENT	Por el equipo redactor: Alejandro Navarro Macchi Arquitecto. Col. 5874	Escala: 1:1.000	Fecha: Septiembre de 2020	Título del plano: DEMOLICIONES. ELEMENTOS INCOMPATIBLES	Nº: 02.03	Hoja: 1 de 3

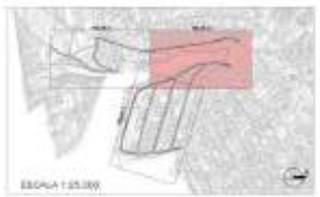

LEYENDA

- Límite del proyecto. UA-1
- Desbroce y limpieza del terreno.
- Demolición de pavimentos hormigón y/o baldosa.
- Demolición de pavimentos aglomerado asfáltico.
- Fresado de pavimentos aglomerado asfáltico.
- Retirada y acopio de contenedores. Reposición.
- Arbolado existente a retirar y/o trasplantar.
- Vallado metálico a eliminar y reponer.
- Barrera biondda a reponer.
- Elementos decorativos a eliminar.
- Señal de tráfico / indicadora a reponer.

Promotor:	Equipo redactor:	Por el equipo redactor:	Escala:	Fecha:	Título del plano:	Nº:	Hoja:
AJUNTAMENT DE MONTMELL. C/ Major, 12 43819 el Montmell (Tarragona)	GRUPO DAYHE DEVELOPMENT & INVESTMENT	Alejandro Navarro Maestre Arquitecto. Col. 5074	Original (A0-A3) 1:1.000	Septiembre de 2020	DEMOLICIONES. ELEMENTOS INCOMPATIBLES	02.03 (Rev. 1)	2 de 3

PROYECTO DE URBANIZACIÓN, TEXTO REFUNDIDO,
DE LA UNIDAD DE ACTUACIÓN Nº2 DE LA URBANIZACIÓN
MIRADOR DEL PENEDÉS. EL MONTMELL (TARRAGONA)

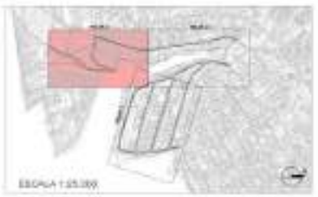

LEYENDA

- Límite del proyecto. UA-1
- Desbroce y limpieza del terreno.
- Demolición de pavimentos hormigón y/o baldosa.
- Demolición de pavimentos aglomerado asfáltico.
- Fresado de pavimentos aglomerado asfáltico.
- Retirada y acopio de contenedores. Reposición.
- Arbolado existente a retirar y/o trasplantar.
- Vallado metálico a eliminar y reponer.
- Barrera biondda a reponer.
- Elementos decorativos a eliminar.
- Señal de tráfico / indicadora a reponer.

Promotor:	PROYECTO DE URBANIZACIÓN, TEXTO REFUNDIDO, DE LA UNIDAD DE ACTUACIÓN Nº2 DE LA URBANIZACIÓN MIRADOR DEL PENEDÈS. EL MONTMELL (TARRAGONA)	Equipo redactor:	Por el equipo redactor:	Escala:	Fecha:	Título del plano:	Nº:	Hoja:
AJUNTAMENT DEL MONTMELL C/ Major, 12 43724 el Montmell (Tarragona)		GRUPO DAYHE DEVELOPMENT & INVESTMENT	Alejandro Navarro Maeso Arquitecto Col. 5674	Original (A0/A3) 1:1.000	Septiembre de 2020	DEMOLICIONES. ELEMENTOS INCOMPATIBLES	02.60	3 de 3

Promotor:	Equipo redactor:	Por el equipo redactor:	Escala:	Fecha:	Título del plano:	Nº:	Hoja:
AJUNTAMENT DE MONTMELL (Tarragona) C/ Major, 12 43724 el Montmell (Tarragona)	GRUPO DAYHE DEVELOPMENT & INVESTMENT	Alejandro Navarro Maestre Arquitecto. Col. 5674	1:2.000	Septiembre de 2020	PLANTA GENERAL. DESTINOS URBANÍSTICOS	03.10	1 de 1

PROYECTO DE URBANIZACIÓN, TEXTO REFUNDIDO, DE LA UNIDAD DE ACTUACIÓN Nº2 DE LA URBANIZACIÓN MIRADOR DEL PENEDÈS. EL MONTMELL (TARRAGONA)

Promotor:	PROYECTO DE URBANIZACIÓN, TEXTO REFUNDIDO, DE LA UNIDAD DE ACTUACIÓN Nº2 DE LA URBANIZACIÓN MIRADOR DEL PENEDÈS. EL MONTMELL (TARRAGONA)	Equipo redactor:	Por el equipo redactor:	Escala:	Fecha:	Título del plano:	NR:	Hoja:
AJUNTAMENT DEL MONTMELL C/ Major, 12 43812 el Montmell (Tarragona)		GRUPO DAYHE DEVELOPMENT & INVESTMENT	Alejandro Navarro Maestre Arquitecto Col. 5074	Original DIN A3 1:1.000	Septiembre de 2020	PLANTA GENERAL. TEXTURAS DE LA URBANIZACIÓN	03.20 (rev. 1)	1 de 3

LEYENDA

- Límite del proyecto. UA-2.
- Límite del suelo urbano. Mirador del Penedés.
- A-3.1.3 - Residencial unifamiliar.
- SL-3.2 / 3.3 / 3.4 / 3.5 / 3.10 - Equipamientos.
- Espacios libres ajardinados.
- ST-1 Pavimento aglomerado asfáltico.
- ST-2 Pavimento hormigón coloreado acabado rallado.
- ST-3 Acera. Baldosa 20x20 cm, bolón, tono rojo.
- ST-4 Acera. Baldosa 20x20 cm, guía, tono rojo.
- Encintado. Bordillo TR 13-25x7/13x50 cm.
- Encintado. Rigola R15 18x20x50 cm.
- Encintado. Bordillo jardinero A2 9/13x20x50 cm.

Promotor:	Equipo redactor:	Por el equipo redactor:	Escala:	Fecha:	Título del plano:	NR:	Hoja:
AJUNTAMENT DEL MONTMELL. C/ Major, 12. 43819 el Montmell (Tarragona)	PROYECTO DE URBANIZACIÓN, TEXTO REFUNDIDO, DE LA UNIDAD DE ACTUACIÓN Nº2 DE LA URBANIZACIÓN MIRADOR DEL PENEDÈS. EL MONTMELL (TARRAGONA)	GRUPO DAYHE DEVELOPMENT & INVESTMENT. Alejandro Navarro Macho. Arquitecto. Col. 5874	Original (A0-A3): 1:1.000	Septiembre de 2020	PLANTA GENERAL. TEXTURAS DE LA URBANIZACIÓN	03.20 (rev. 1)	2 de 3

LEYENDA

- Límite del proyecto. UA-2.
- Límite del suelo urbano. Mirador del Penedès.
- A-3 | 3 - Residencial unifamiliar.
- S.L.-3.2 / 3.3 / 3.4 / 3.5 / 3.10 - Equipamientos.
- Espacios libres ajardinados.
- ST-1 Pavimento aglomerado asfáltico.
- ST-2 Pavimento hormigón coloreado acabado rallado.
- ST-3 Acera. Baldosa 20x20 cm, botón, tono rojo.
- ST-4 Acera. Baldosa 20x20 cm, guía, tono rojo.
- Encintado. Bordillo TR 13 20x17/13x50 cm.
- Encintado. Rigola R15 18x20x50 cm.
- Encintado. Bordillo jardinero A2 9/13x20x50 cm.

Promotor:	Equipo redactor:	Por el equipo redactor:	Escala:	Fecha:	Título del plano:	Nº:	Hoja:
AJUNTAMENT DE MONTMELL. C/ Major, 12. 43724 el Montmell (Tarragona)	GRUPO DAYHE DEVELOPMENT & INVESTMENT	Alejandro Navarro Maeso. Arquitecto. Col. 5674	Original (A0-A3): 1:1.000	Septiembre de 2020	PLANTA GENERAL. TEXTURAS DE LA URBANIZACIÓN	03.20 (rev. 1)	3 de 3

PROYECTO DE URBANIZACIÓN, TEXTO REFUNDIDO, DE LA UNIDAD DE ACTUACIÓN Nº2 DE LA URBANIZACIÓN MIRADOR DEL PENEDÈS. EL MONTMELL (TARRAGONA)

LIMPIEZA Y REFINO DE LA EXPLANADA EXISTENTE

Cotas en metros

PAVIMENTO AGLOMERADO ASFÁLTICO. TIPO ST-1A

Cotas en metros

PAVIMENTO AGLOMERADO EN MEJORA TV-2401. TIPO ST-1B

Cotas en metros

PAVIMENTO HORMIGÓN EN ZONAS PEATONALES. TIPO ST-2

Cotas en metros

Promotor: AJUNTAMENT DEL MONTMELL C/ Major, 12 43718 el Montmell (Tarragona)	PROYECTO DE URBANIZACIÓN, TEXTO REFUNDIDO, DE LA UNIDAD DE ACTUACIÓN Nº2 DE LA URBANIZACIÓN MIRADOR DEL PENEDÈS. EL MONTMELL (TARRAGONA)	Equipo redactor: GRUPO DAYHE DEVELOPMENT & INVESTMENT	Por el equipo redactor: Alejandro Navarro Maestro Arquitecto Col. 3.814	Escala: 1:20	Fecha: Septiembre de 2020	Título del plano: FIRMES Y PAVIMENTOS. DETALLES	Nº: 03.30	Hoja: 1 de 3

PAVIMENTO EN PASOS DE PEATONES. TIPO ST-3

Cotas en metros

DETALLE DT-1. TRANSICIÓN AGLOMERADO - RIGOLA - ACERA

DT-1A. DRENAJE HACIA EXTERIOR VIAL

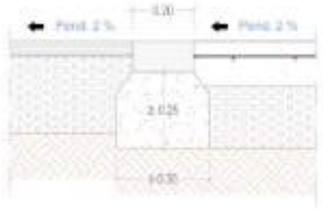

DT-1B. PUNTO BAJO EN RIGOLA

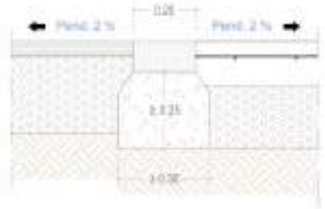

Nota: Las flechas indican sentido creciente de las cotas de rasante (sentido contrario aguas).

Cotas en metros

DETALLE DT-2. TRANSICIÓN AGLOMERADO - BORDILLO - ACERA

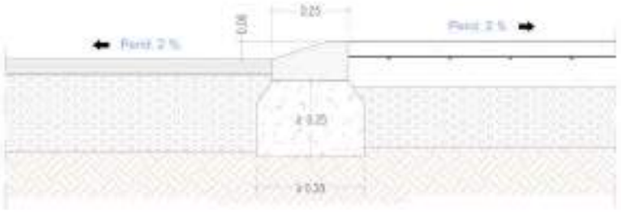

Nota: Las flechas indican sentido creciente de las cotas de rasante (sentido contrario aguas).

Cotas en metros

DETALLE DT-3. TRANSICIÓN AGLOMERADO - BORDILLO (y RIGOLA) - ACERA

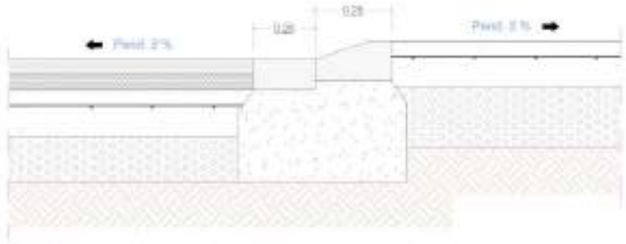

Nota: Las flechas indican sentido creciente de las cotas de rasante (sentido contrario aguas).

Cotas en metros

DETALLE DT-4. TRANSICIÓN ACERA - ESPACIO LIBRE

DT-4A

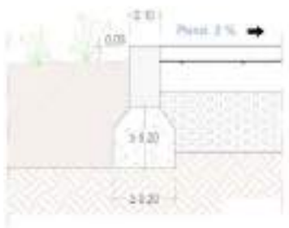

DT-4B

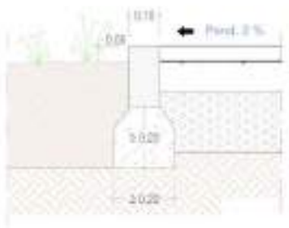

Nota: Las flechas indican sentido creciente de las cotas de rasante (sentido contrario aguas).

Cotas en metros

DETALLE PIEZAS PREFABRICADAS HORMIGÓN



Escala 1:20

Cotas en metros

DETALLE PASOS DE PEATONES

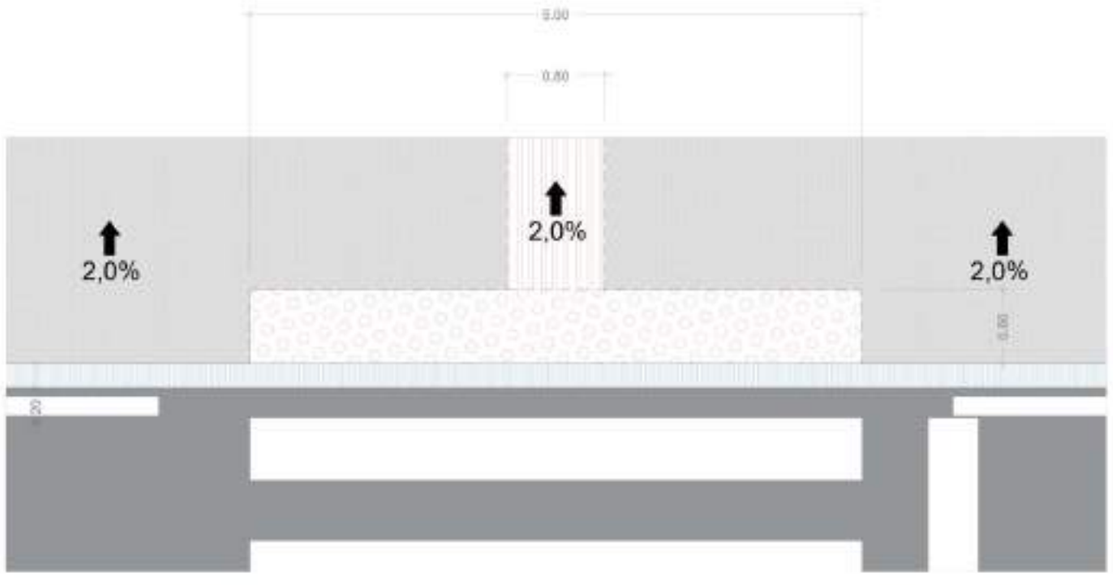

Nota: Las flechas indican sentido creciente de las cotas de rasante (sentido contrario aguas).

Escala 1:50

Cotas en metros

Promotor:	AJUNTAMENT DEL MONTMELL (Tarragona)	PROYECTO DE URBANIZACIÓN, TEXTO REFUNDIDO, DE LA UNIDAD DE ACTUACIÓN Nº2 DE LA URBANIZACIÓN MIRADOR DEL PENEDÉS. EL MONTMELL (TARRAGONA)	Equipo redactor: GRUPO DAYHE DEVELOPMENT & INVESTMENT	Por el equipo redactor:	Escala: S/Fig.	Fecha:	Título del plano: FIRMES Y PAVIMENTOS. DETALLES	Nº: 03.30	Hoja: 3 de 3

ISLA DE CONTENEDORES CAMÍ DEL PARADOR

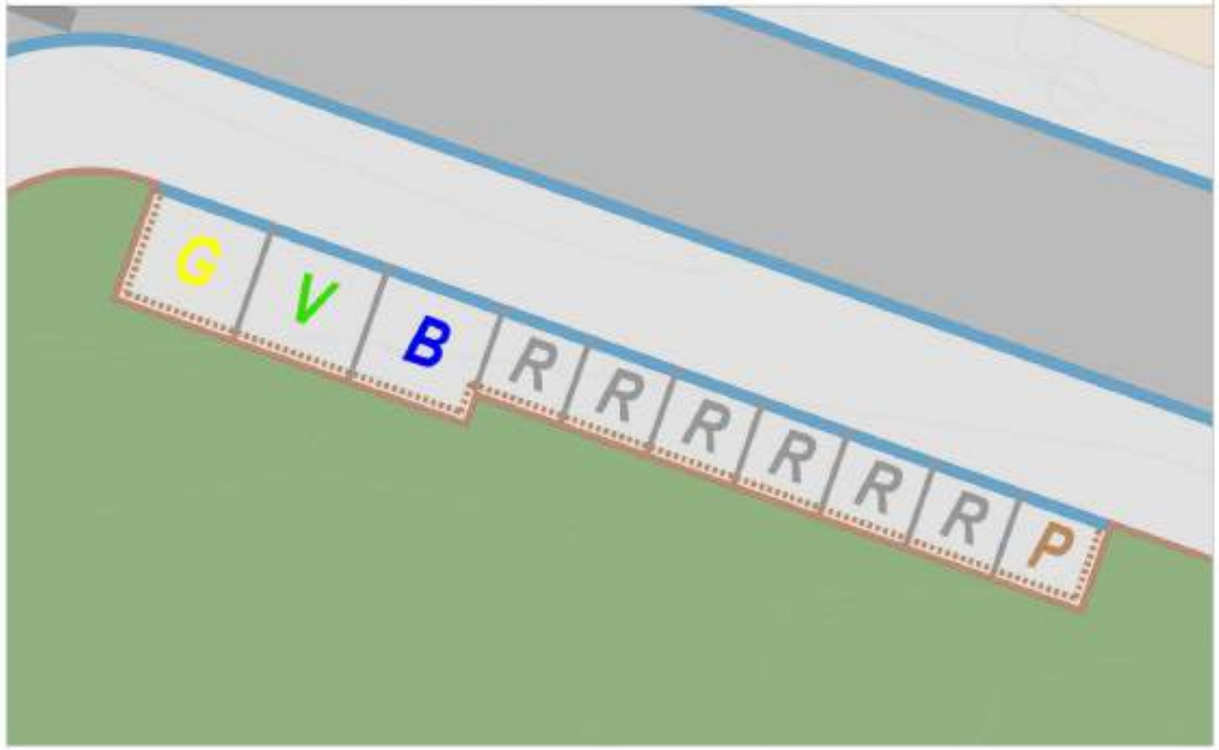

ISLA DE CONTENEDORES CARRER SEGÒVIA (OEST) JUNTO AVINGUDA ESPANYA

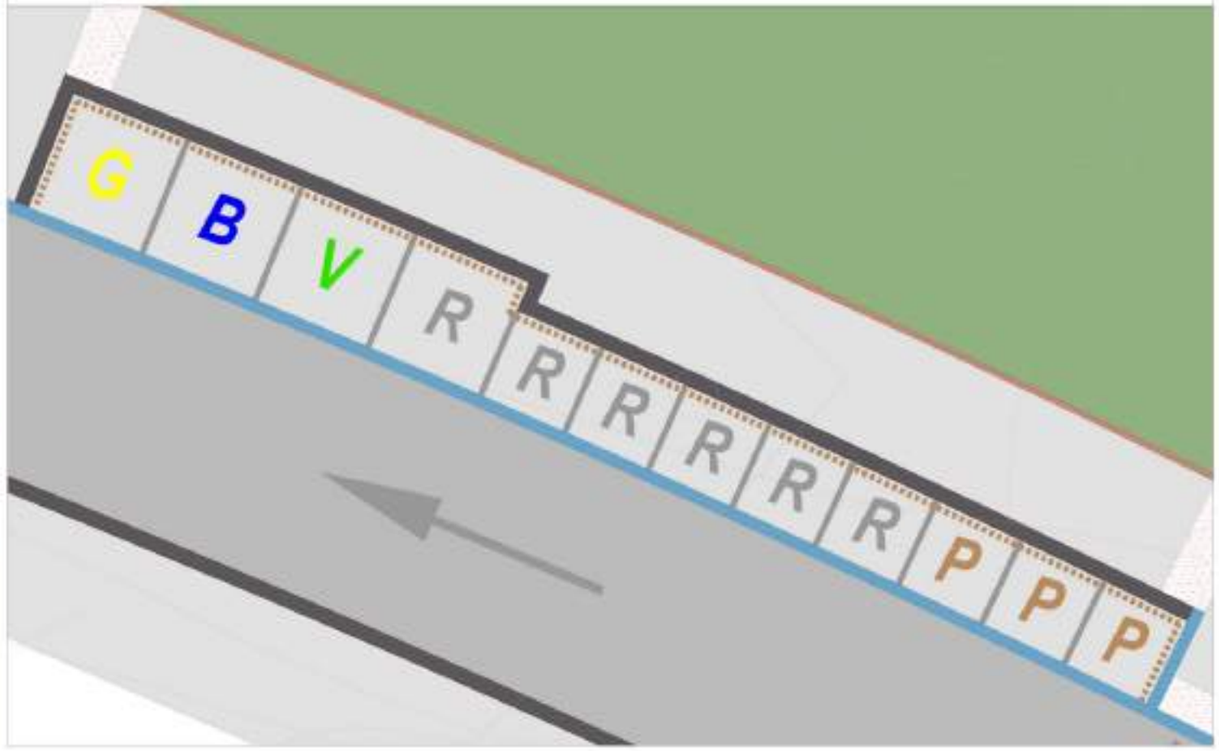

ISLA DE CONTENEDORES AVINGUDA DE LA JONCOSA

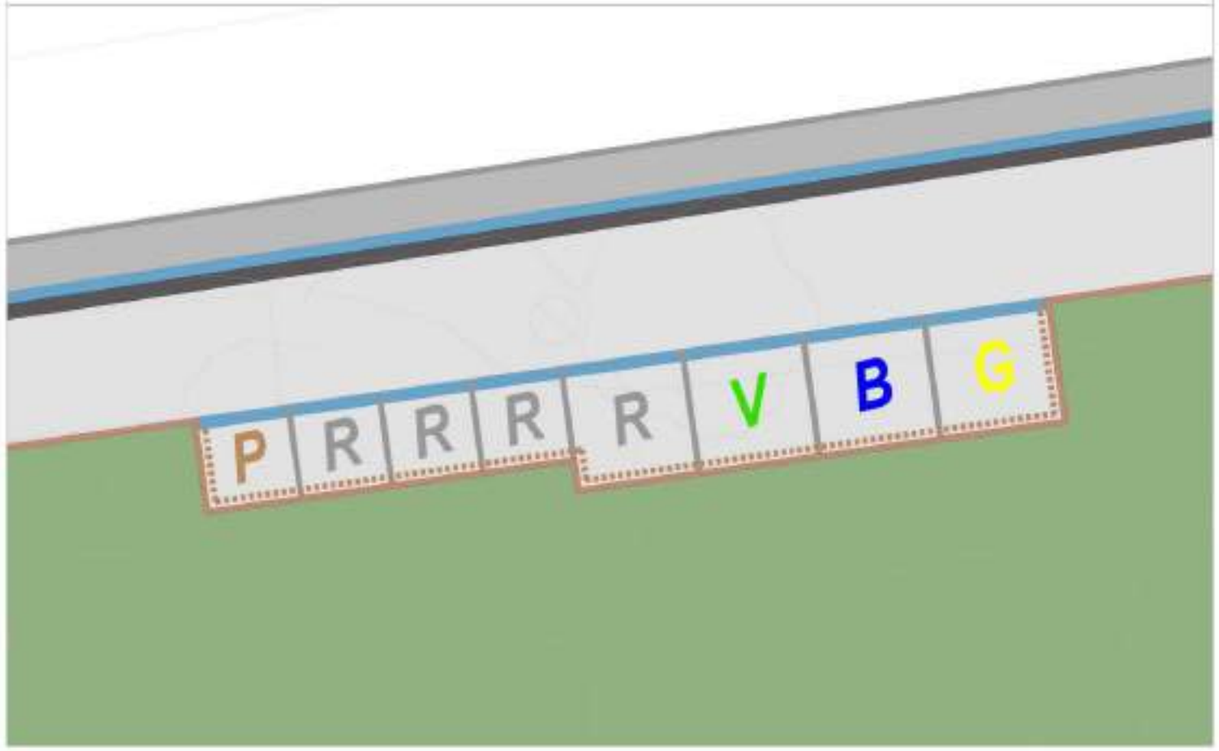

ISLA DE CONTENEDORES CARRERS GIRONA - SEGÒVIA (EST)

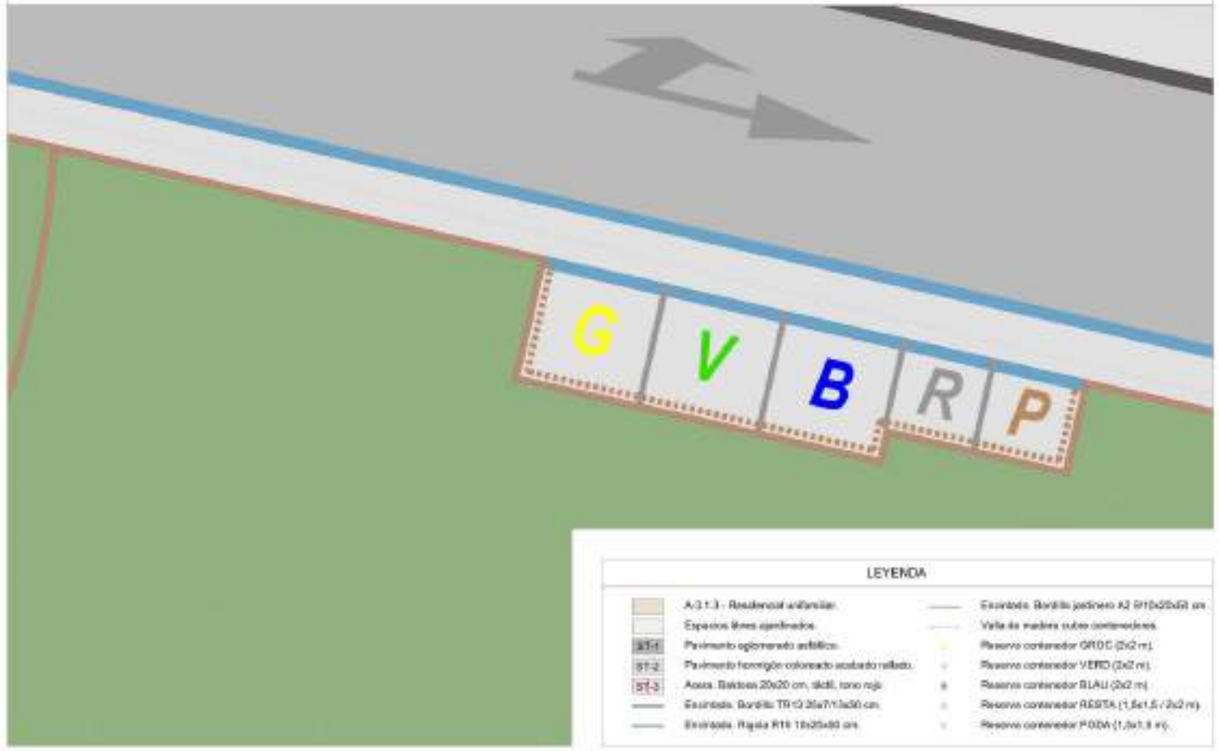

Promotor:	PROYECTO DE URBANIZACIÓN, TEXTO REFUNDIDO, DE LA UNIDAD DE ACTUACIÓN Nº2 DE LA URBANIZACIÓN MIRADOR DEL PENEDÉS. EL MONTMELL (TARRAGONA)	Equipo redactor:	Por el equipo redactor:	Escala:	Fecha:	Título del plano:	Nº:	Hoja:
AJUNTAMENT DEL MONTMELL C/ Major, 12 43818 el Montmell (Tarragona)		GRUPO DAYHE DEVELOPMENT & INVESTMENT	Alejandro Novoa Maciá Arquitecto. Col. 5874	Original (A0 / A1 / A3) 1:100	Septiembre de 2020	PLANTA GENERAL ISLAS DE CONTENEDORES	03.A0 (Vers. 1)	3 de 3

BR1	368.345,471	4.572.007,055	341,314
BR2	368.279,475	4.572.130,144	341,707
BR3	368.486,540	4.572.158,133	339,480
BR4	368.585,951	4.572.088,503	338,514
BR5	368.599,604	4.572.085,204	334,314
BR6	368.267,169	4.572.485,143	331,731
BR7	368.276,097	4.572.639,438	331,851

Promotor:	AJUNTAMENT DE MONTMELL (Tarragona)	PROYECTO DE URBANIZACIÓN, TEXTO REFUNDIDO, DE LA UNIDAD DE ACTUACIÓN Nº2 DE LA URBANIZACIÓN MIRADOR DEL PENEDÈS. EL MONTMELL (TARRAGONA)	Equipo redactor: GRUPO DAYHE DEVELOPMENT & INVESTMENT	Por el equipo redactor: Jaime Novero Maeso Ingeniero Col. 5674	Escala: 1:1.000	Fecha: Septiembre de 2020	Título del plano: TRAZADO Y REPLANTEO. PLANTA	Nº: 04.10	Hoja: 1 de 3

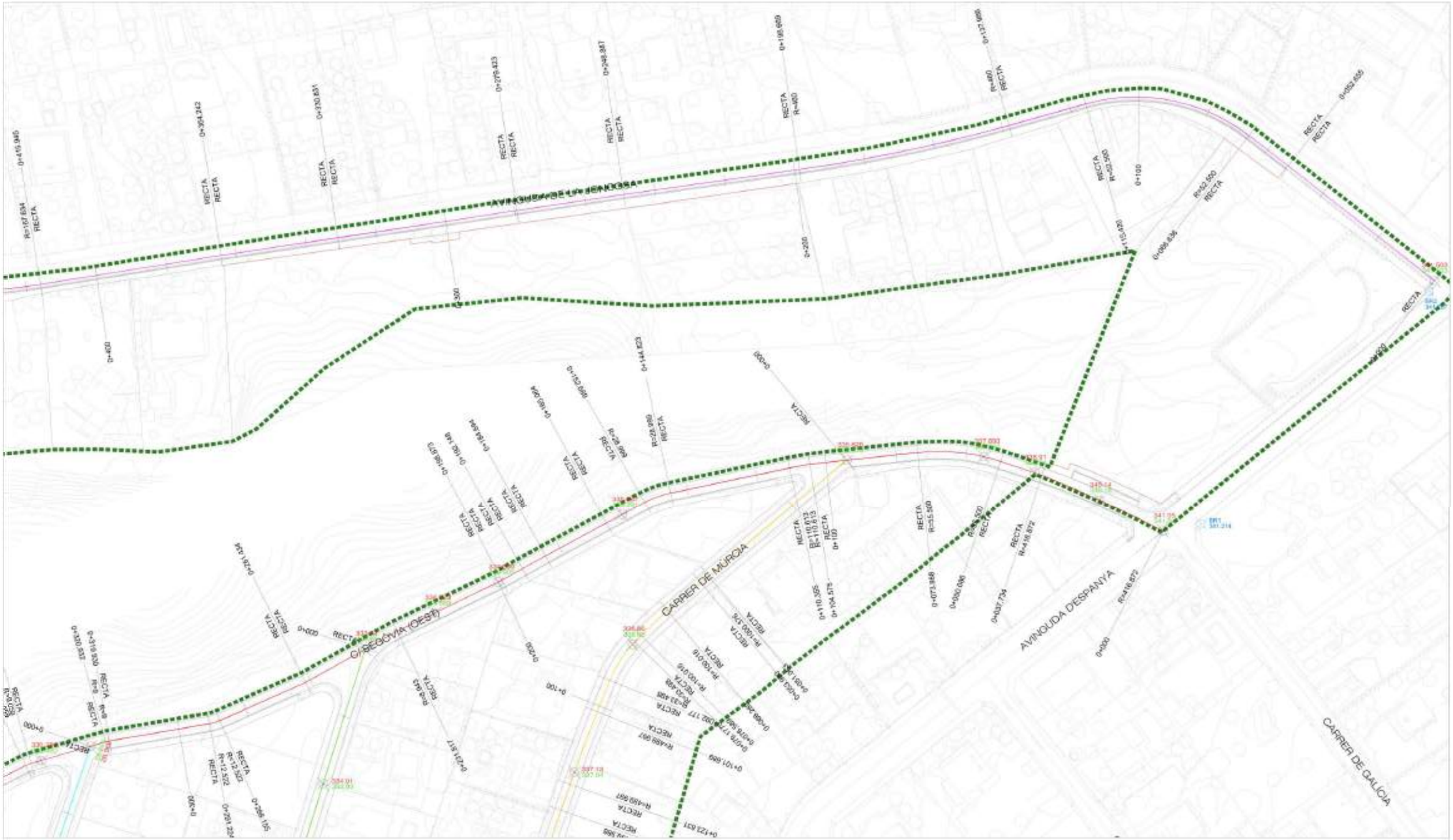

LEYENDA

- Límite del proyecto. UA-2 Mirador del Penedés.
- Base de replanteo (U.T.M. ETRS89).
- Cota rasante viales proyectados.
- Cota actual del terreno viales proyectados.
- Puntos singulares viales proyectados.

BR1	368.345,471	4.573.037,911	341,214
BR2	368.279,475	4.573.102,544	341,707
BR3	368.438,560	4.572.918,333	339,680
BR4	368.589,391	4.572.888,843	338,944
BR5	368.666,616	4.572.866,204	334,114
BR6	368.717,565	4.572.480,444	327,715
BR7	368.278,597	4.572.654,438	331,055

Promotor:	PROYECTO DE URBANIZACIÓN, TEXTO REFUNDIDO, DE LA UNIDAD DE ACTUACIÓN Nº2 DE LA URBANIZACIÓN MIRADOR DEL PENEDÉS. EL MONTMELL (TARRAGONA)	Equipo redactor: GRUPO DAYHE DEVELOPMENT & INVESTMENT	Por el equipo redactor: Alejandro Navarro Maestre Arquitecto. Col. 5.814	Escala: 1:1.000	Fecha: Septiembre de 2020	Título del plano: TRAZADO Y REPLANTEO PLANTA	Nº: 04.10	Hoja: 2 de 3

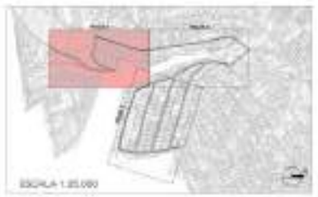

LEYENDA

- Límite del proyecto. UA-2 Mirador del Penedés.
- Base de replanteo (U.T.M. ETRS89).
- Cota rasante viales proyectados.
- Cota actual del terreno viales proyectados.
- Puntos singulares viales proyectados.

BR1	368.345,471	4.573.037,911	341,214
BR2	368.279,475	4.573.102,544	341,707
BR3	368.438,560	4.572.918,333	339,680
BR4	368.589,391	4.572.888,843	338,944
BR5	368.666,616	4.572.866,204	334,114
BR6	368.217,565	4.572.480,444	327,715
BR7	368.278,597	4.572.654,438	331,055

Promotor:	AJUNTAMENT DEL MONTMELL C/ Major, 12 43313 el Montmell (Tarragona)	PROYECTO DE URBANIZACIÓN, TEXTO REFUNDIDO, DE LA UNIDAD DE ACTUACIÓN Nº2 DE LA URBANIZACIÓN MIRADOR DEL PENEDÈS. EL MONTMELL (TARRAGONA)	Equipo redactor: GRUPO DAYHE DEVELOPMENT & INVESTMENT	Por el equipo redactor: Jaime Navarro Maeso Arquitecto. Col. 5074	Escala: 1:1.000	Fecha: Septiembre de 2020	Título del plano: TRAZADO Y REPLANTEO. PLANTA	Nº: 04.10	Hoja: 3 de 3

TV-2401, AVINGUDA DE LA JONCOSA. SECCIÓN TRANSVERSAL SERVICIOS URBANOS

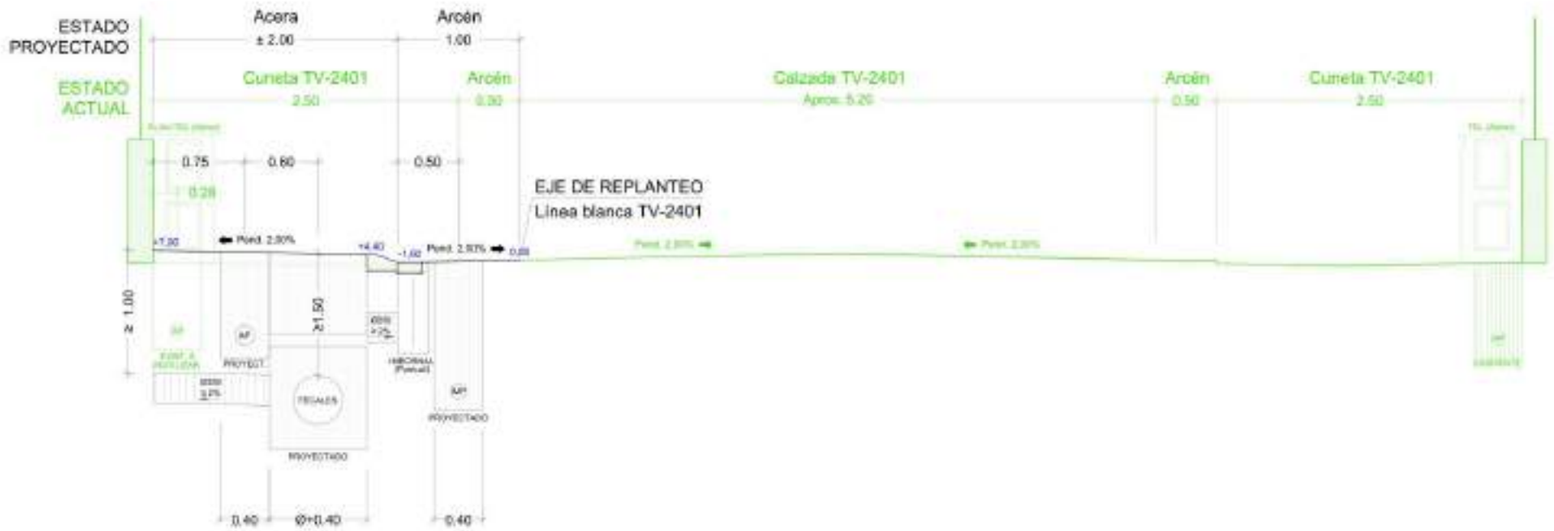

Nota: Las flechas indican sentido mayoría de los usos de usuario (sentido contrario aguas).

TEL: Red de telecomunicaciones aérea / subterránea.
AP: Red de distribución de agua potable.
AL: Red de alumbrado aéreo / subterráneo.
FE: Red eléctrica BT aérea / subterránea.
FECALES: Canalización aguas fecales.
IMP: Canalización aguas fecales en presión.
PLUVIALES: Canalización aguas pluviales.

TV-2401, AVINGUDA DE LA JONCOSA. DETALLE PLANTA CON PAVIMENTOS ACABADOS



Promotor:	Equipo redactor:	Por el equipo redactor:	Escala:	Fecha:	Título del plano:	Nº:	Hoja:
AJUNTAMENT DEL MONTMELL. C/ Major, 12. 43819 el Montmell (Tarragona)	PROYECTO DE URBANIZACIÓN, TEXTO REFUNDIDO, DE LA UNIDAD DE ACTUACIÓN Nº2 DE LA URBANIZACIÓN MIRADOR DEL PENEDÉS. EL MONTMELL (TARRAGONA)	GRUPO DAYHE DEVELOPMENT & INVESTMENT. Nº 54 Sant_ATS 1 08003 Barcelona www.dayhe.com	Alejandro Navarro Maeso. Arquitecto. Col. 5874	1:50	Septiembre de 2020	TRAZADO Y REPLANTEO. SECCIONES. SERVICIOS ENTERRADOS	04.20 (rev. 1)	1 de 7

CARRER SEGÒVIA (OEST) Y CARRER GIRONA. SECCIÓN TRANSVERSAL SERVICIOS URBANOS

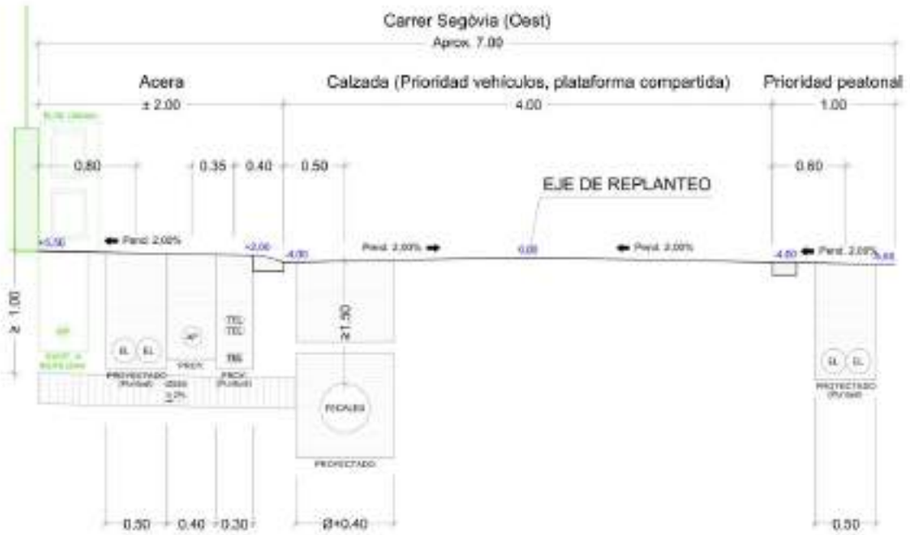

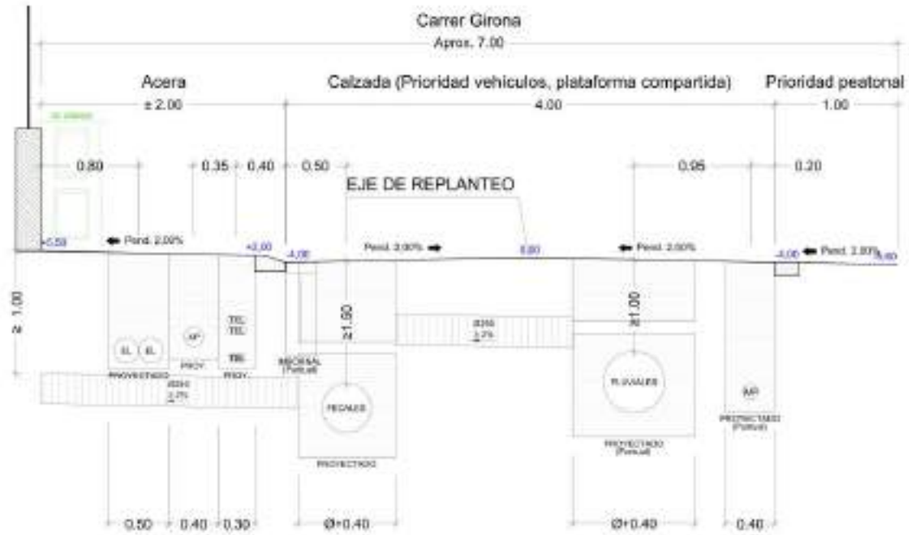

CARRER SEGÒVIA (OEST) Y CARRER GIRONA. DETALLE PLANTA CON PAVIMENTOS ACABADOS

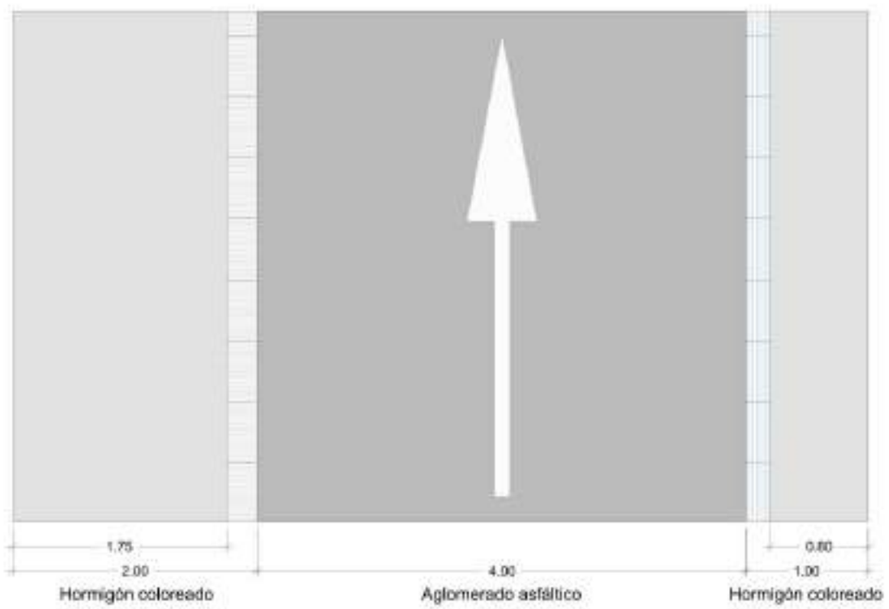

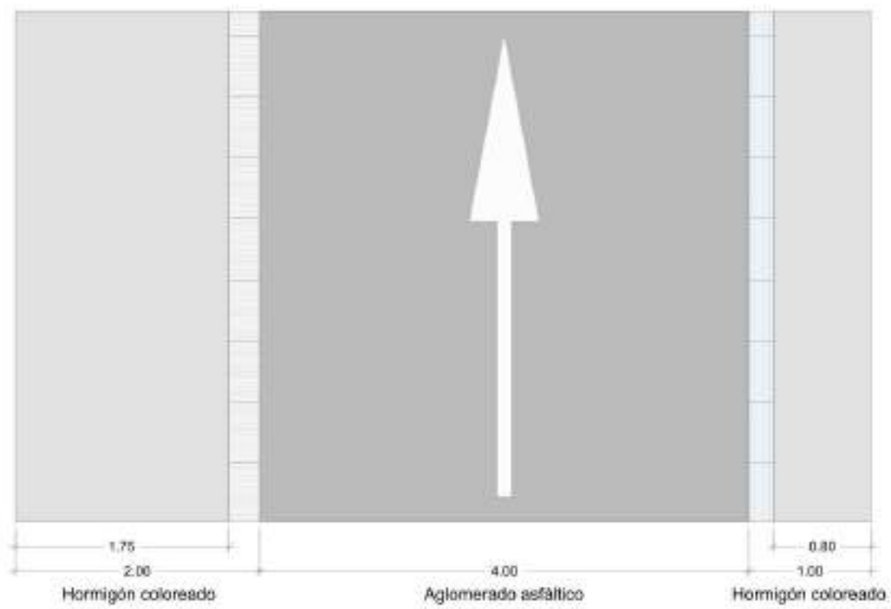

Promotor: AJUNTAMENT DEL MONTMELL	PROYECTO DE URBANIZACIÓN, TEXTO REFUNDIDO, DE LA UNIDAD DE ACTUACIÓN Nº2 DE LA URBANIZACIÓN MIRADOR DEL PENEDÈS. EL MONTMELL (TARRAGONA)	Equipo redactor: GRUPO DAYHE DEVELOPMENT & INVESTMENT	Por el equipo redactor: Alejandro Navarro Maeso Arquitecto Col. 5874	Escala: 1:50	Fecha: Septiembre de 2020	Título del plano: TRAZADO Y REPLANTEO. SECCIONES. SERVICIOS ENTERRADOS	Nº: 04.20	Hoja: 2 de 7

CARRER SEGÒVIA (EST). SECCIÓN TRANSVERSAL SERVICIOS URBANOS

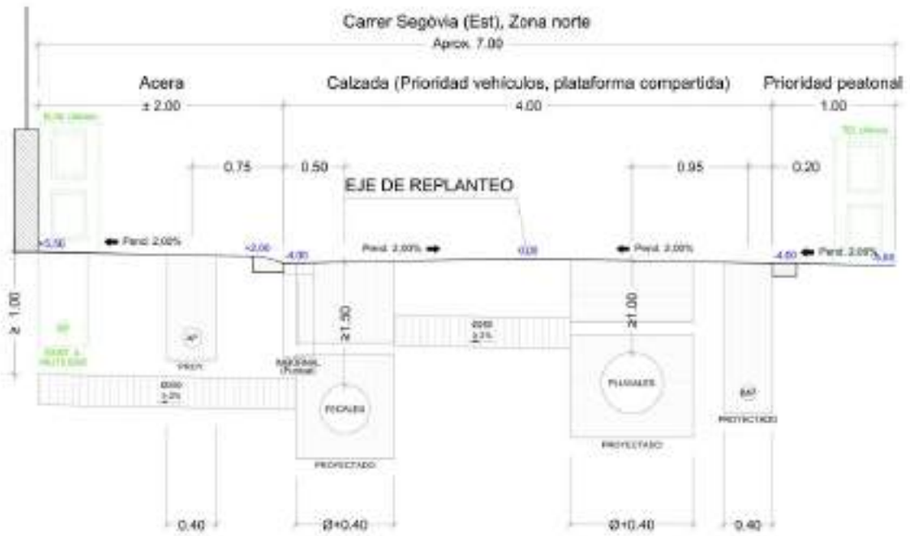

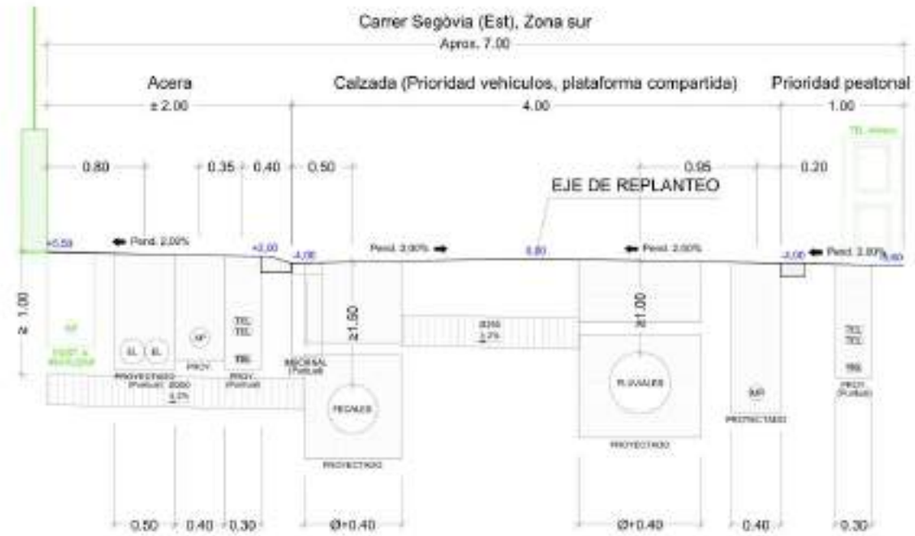

CARRER SEGÒVIA (EST). DETALLE PLANTA CON PAVIMENTOS ACABADOS

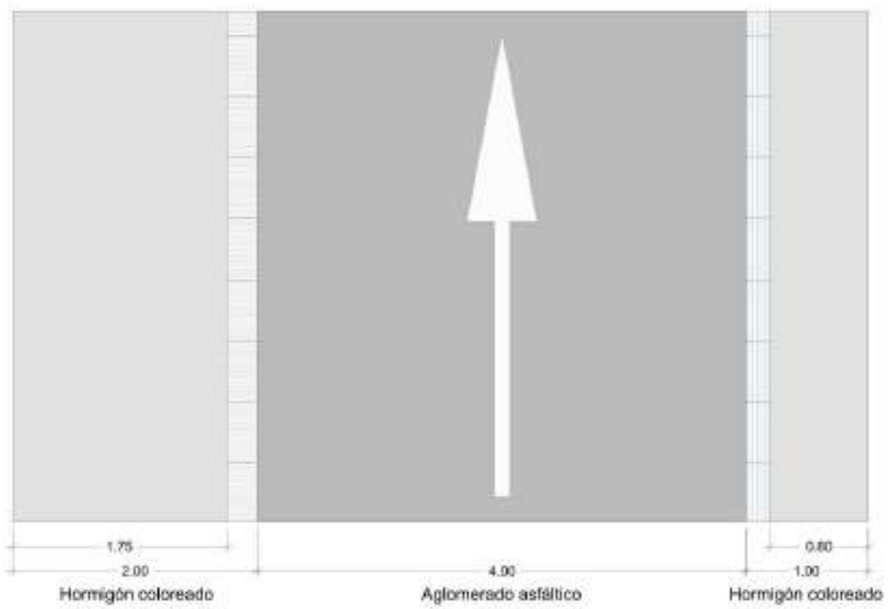

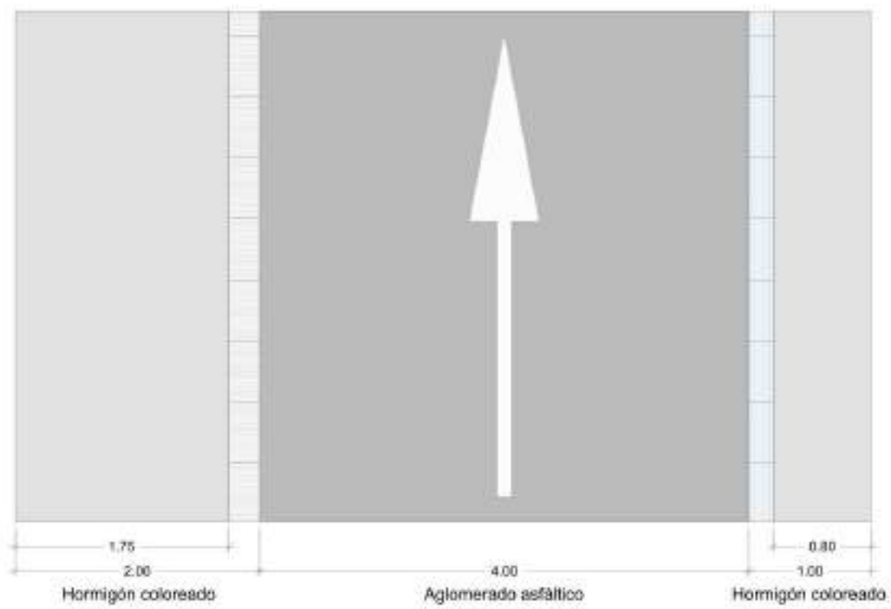

Promotor:	PROYECTO DE URBANIZACIÓN, TEXTO REFUNDIDO, DE LA UNIDAD DE ACTUACIÓN Nº2 DE LA URBANIZACIÓN MIRADOR DEL PENEDÉS. EL MONTMELL (TARRAGONA)	Equipo redactor: GRUPO DAYHE DEVELOPMENT & INVESTMENT	Por el equipo redactor: Alejandro Navarro Maeso, Arquitecto Col. 5874	Escala: 1:50	Fecha: Septiembre de 2020	Título del plano: TRAZADO Y REPLANTEO. SECCIONES. SERVICIOS ENTERRADOS	Nº: 04.20	Hoja: 3 de 7

CARRER MÚRCIA Y CARRER BISCAIA. SECCIÓN TRANSVERSAL SERVICIOS URBANOS

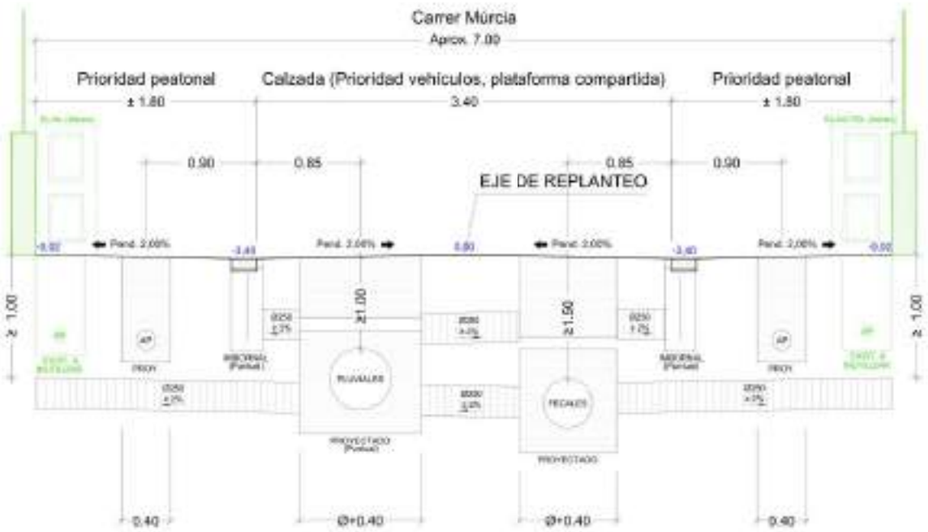

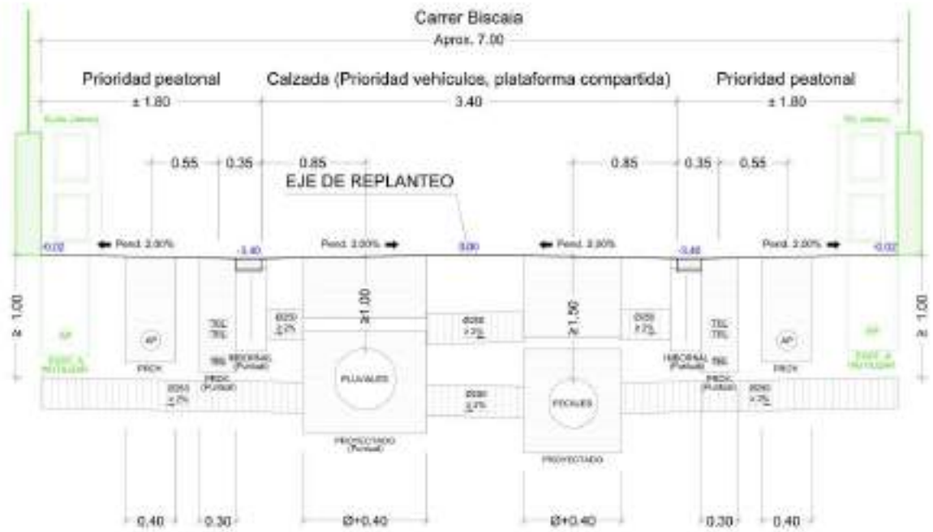

CARRER MÚRCIA Y CARRER BISCAIA. DETALLE PLANTA CON PAVIMENTOS ACABADOS

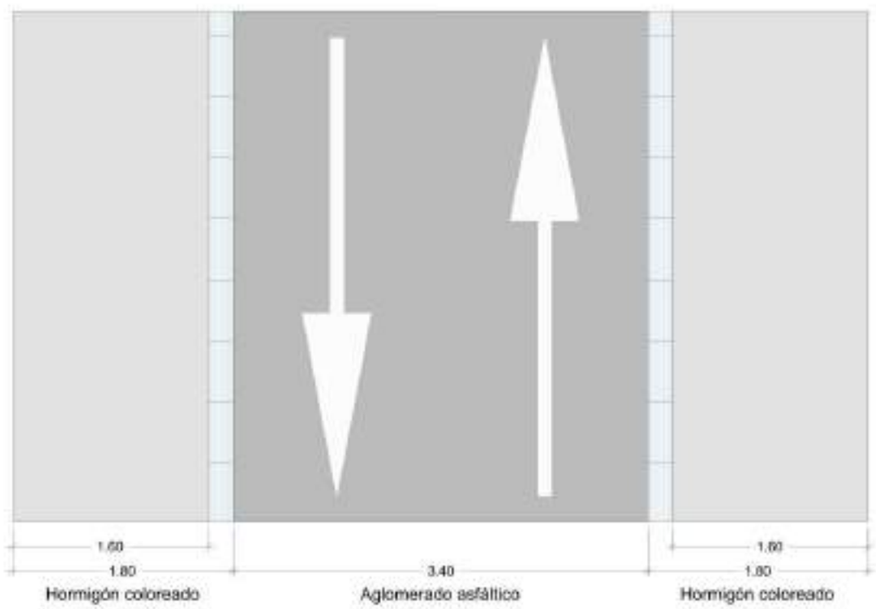

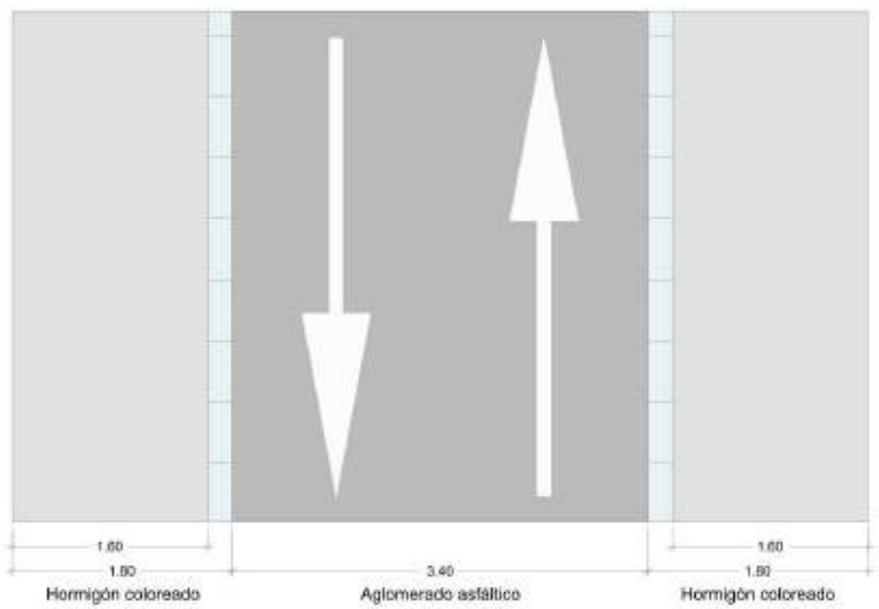

Promotor:	PROYECTO DE URBANIZACIÓN, TEXTO REFUNDIDO, DE LA UNIDAD DE ACTUACIÓN Nº2 DE LA URBANIZACIÓN MIRADOR DEL PENEDÉS. EL MONTMELL (TARRAGONA)	Equipo redactor: GRUPO DAYHE DEVELOPMENT & INVESTMENT	Por el equipo redactor: Alejandro Navarro Maeso Arquitecto Col. 5874	Escala: 1:50	Fecha: Septiembre de 2020	Título del plano: TRAZADO Y REPLANTEO. SECCIONES. SERVICIOS ENTERRADOS	Nº: 04.20	Hoja: 4 de 7

CARRER TARRAGONA. SECCIÓN TRANSVERSAL SERVICIOS URBANOS



Nota: Las flechas indican sentido mayoría de los usos de vecindario (sentido contrario agua).

TEL: Red de telecomunicaciones aérea / subterránea.
AP: Red de distribución de agua potable.
AL: Red de alumbrado aéreo / subterráneo.
FE: Red eléctrica BT aérea / subterránea.
FECAL/FS: Canalización aguas fecales.
AP: Canalización aguas fecales en presión.
PLUVIALES: Canalización aguas pluviales.

CARRER TARRAGONA. DETALLE PLANTA CON PAVIMENTOS ACABADOS

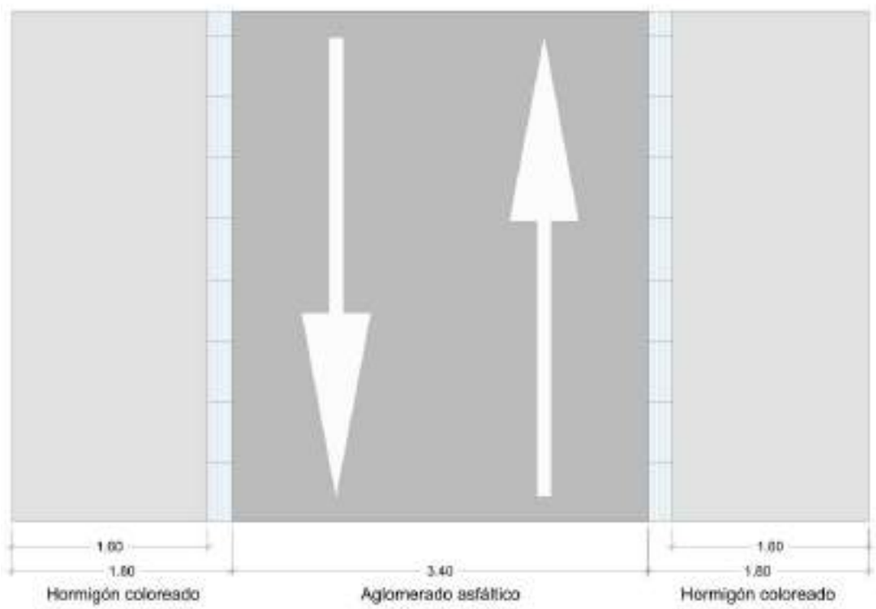

Promotor:			Equipo redactor:	Por el equipo redactor:	Escala:	Fecha:		Título del plano:	Nº:	Hoja:
AJUNTAMENT DEL MONTMELL C/ Major, 12 43819 el Montmell (Tarragona)	PROYECTO DE URBANIZACIÓN, TEXTO REFUNDIDO, DE LA UNIDAD DE ACTUACIÓN Nº2 DE LA URBANIZACIÓN MIRADOR DEL PENEDÉS. EL MONTMELL (TARRAGONA)		GRUPO DAYHE DEVELOPMENT & INVESTMENT	Alejandro Navarro Maestre Arquitecto Col. 5874	Original DIN A3 1:50	Septiembre de 2020		TRAZADO Y REPLANTEO. SECCIONES. SERVICIOS ENTERRADOS	04.20 (rev. 1)	5 de 7

CAMÍ DEL PARADOR. SECCIÓN TRANSVERSAL SERVICIOS URBANOS

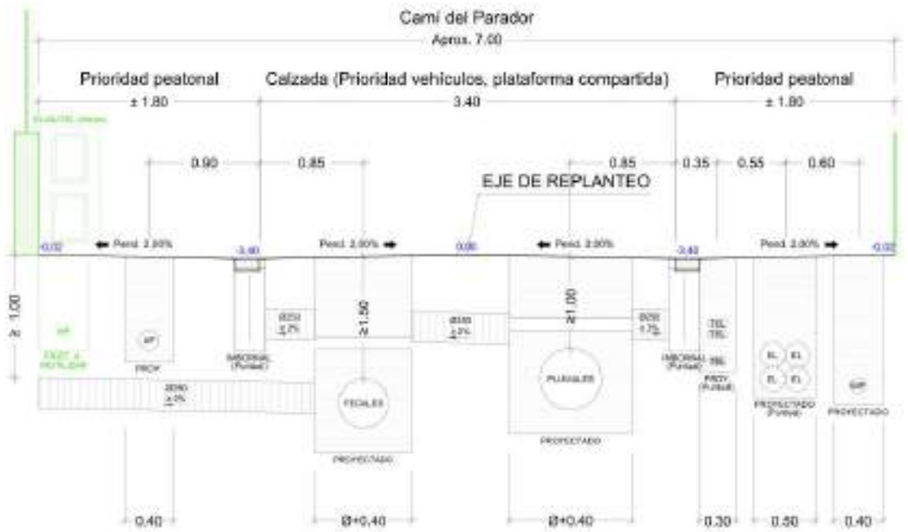

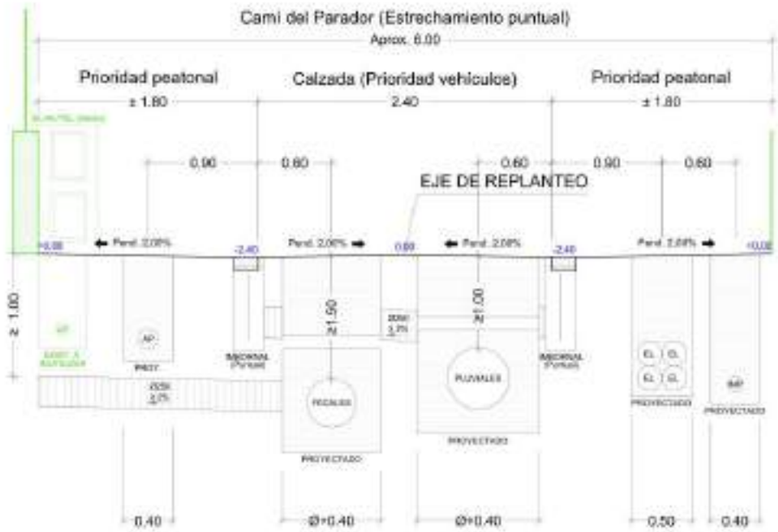

CAMÍ DEL PARADOR. DETALLE PLANTA CON PAVIMENTOS ACABADOS

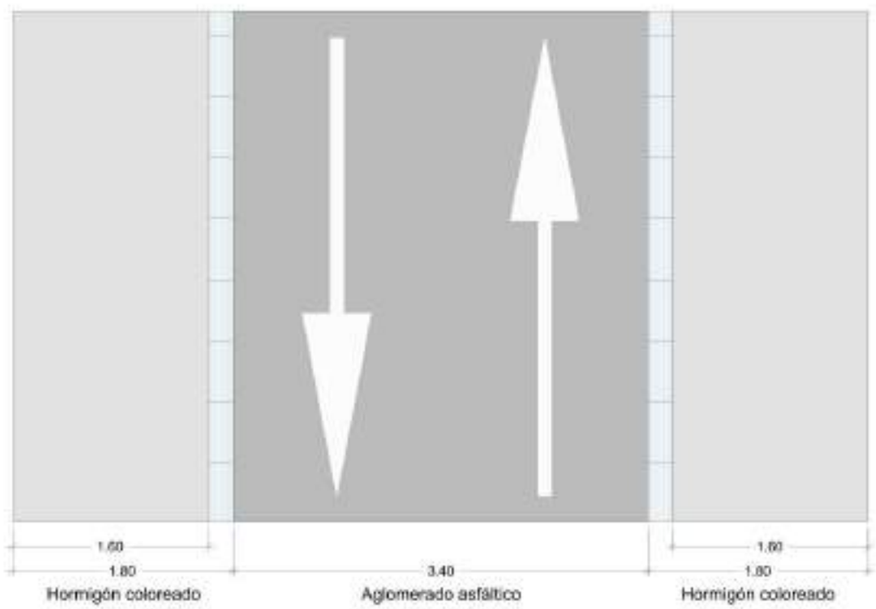

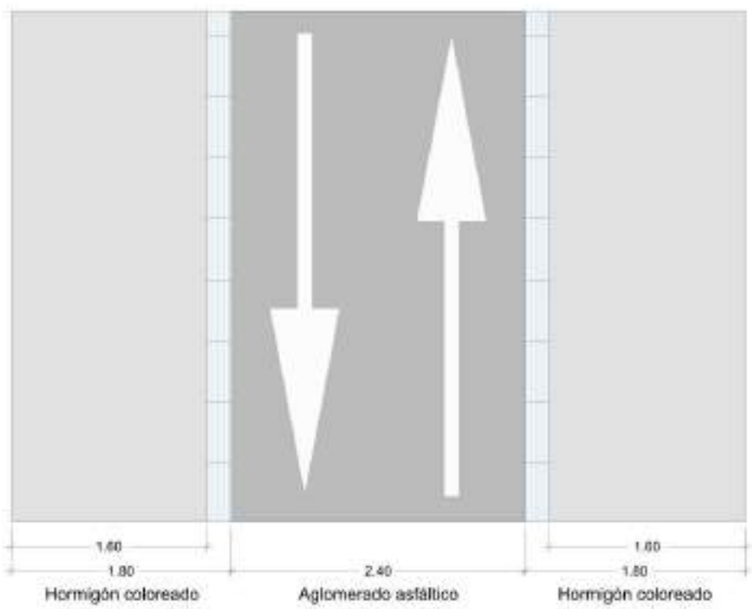

Promotor:	PROYECTO DE URBANIZACIÓN, TEXTO REFUNDIDO, DE LA UNIDAD DE ACTUACIÓN Nº2 DE LA URBANIZACIÓN MIRADOR DEL PENEDÉS. EL MONTMELL (TARRAGONA)	Equipo redactor: GRUPO DAYHE DEVELOPMENT & INVESTMENT	Por el equipo redactor: Alejandro Navarro Maeso, Arquitecto Col. 5874	Escala: 1:50	Fecha: Septiembre de 2020	Título del plano: TRAZADO Y REPLANTEO. SECCIONES. SERVICIOS ENTERRADOS	Nº: 04.20	Hoja: 6 de 7

CARRER SEGÒVIA (SUD). SECCIÓN TRANSVERSAL SERVICIOS URBANOS



CARRER SEGÒVIA (SUD). DETALLE PLANTA CON PAVIMENTOS ACABADOS

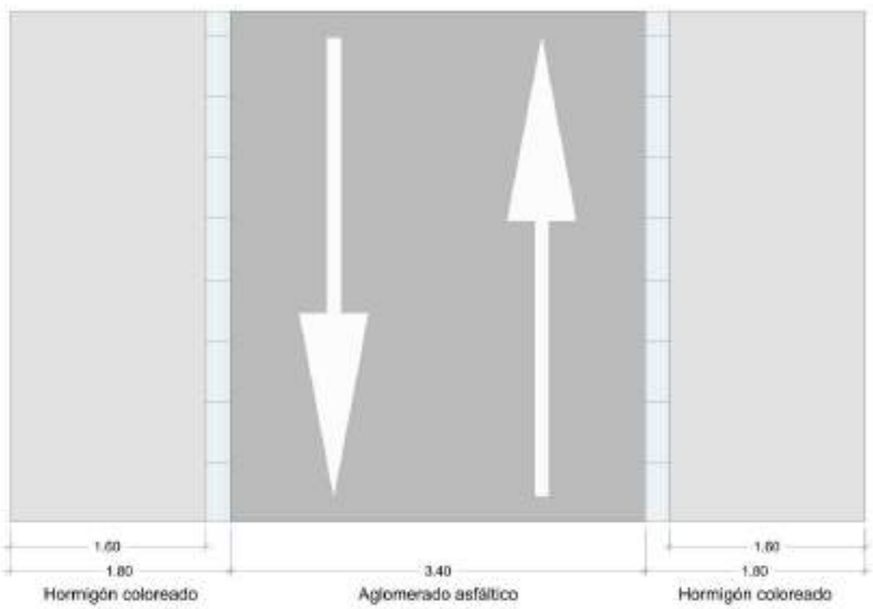

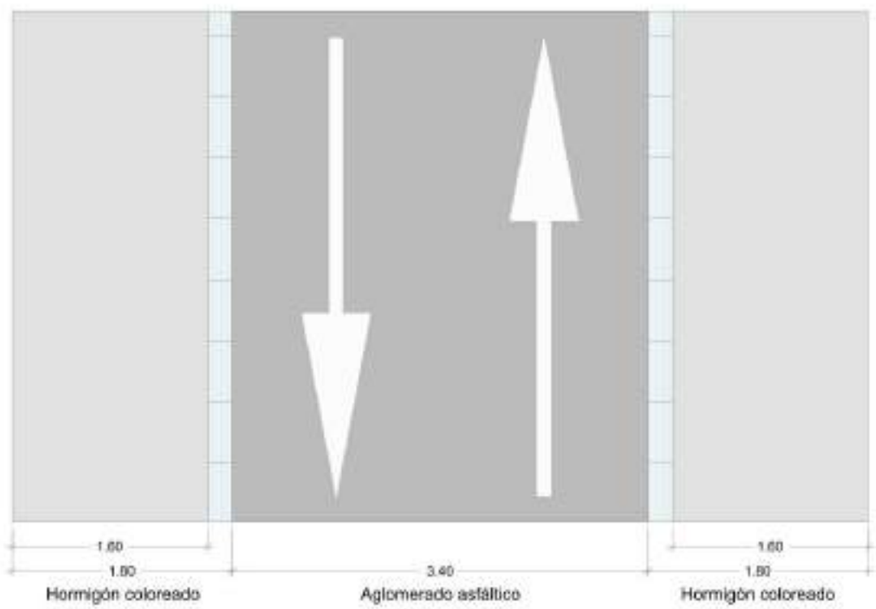

Promotor:	PROYECTO DE URBANIZACIÓN, TEXTO REFUNDIDO, DE LA UNIDAD DE ACTUACIÓN Nº2 DE LA URBANIZACIÓN MIRADOR DEL PENEDÉS. EL MONTMELL (TARRAGONA)	Equipo redactor: GRUPO DAYHE DEVELOPMENT & INVESTMENT	Por el equipo redactor: Alejandro Navarro Maeso Arquitecto Col. 5874	Escala: 1:50	Fecha: Septiembre de 2020	Título del plano: TRAZADO Y REPLANTEO. SECCIONES. SERVICIOS ENTERRADOS	Nº: 04.20	Hoja: 7 de 7

LEYENDA

- Perfil longitudinal actual del terreno existente.
- Perfil longitudinal actual tras retirar tierra vegetal.
- Perfil longitudinal conexión explanada proyecto.
- Perfil longitudinal firme proyectado.
- Acotas: Pendientes de proyecto.

Av. de La Joncosa / Carretera TV-2401 (1 de 2)

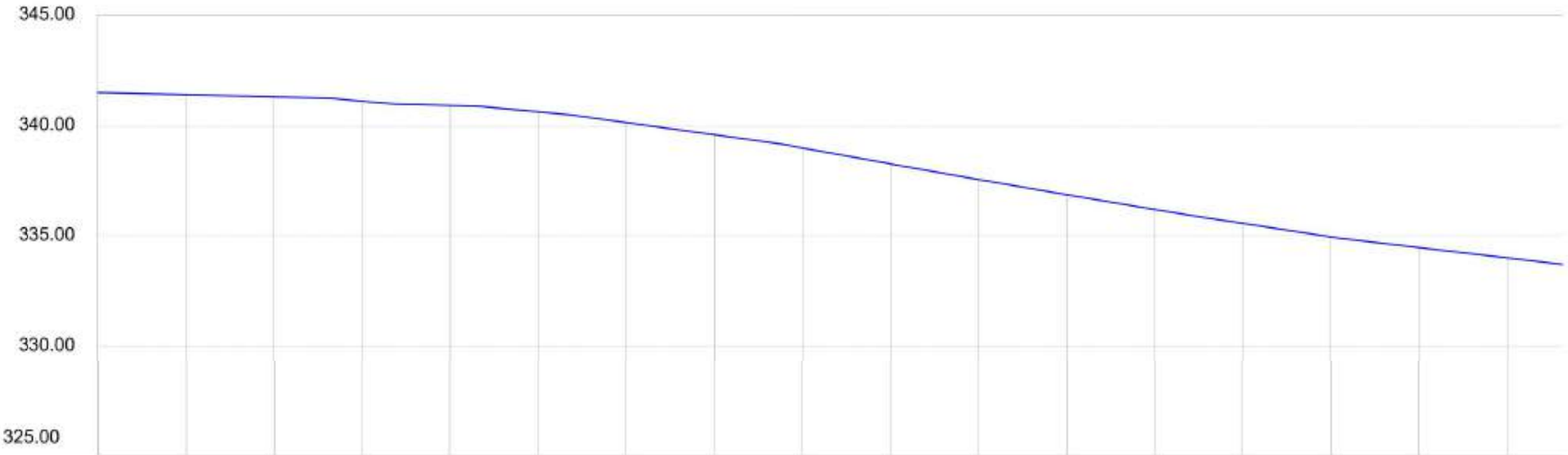

Cotas de Terreno	341.503	341.409	341.311	341.116	340.919	340.629	340.139	339.585	338.990	338.267	337.557	336.867	336.206	335.573	334.956	334.474	334.006
Distancias a Origen	0.000	20.000	40.000	60.000	80.000	100.000	120.000	140.000	160.000	180.000	200.000	220.000	240.000	260.000	280.000	300.000	320.000
Distancias Parciales	0.000	20.000	20.000	20.000	20.000	20.000	20.000	20.000	20.000	20.000	20.000	20.000	20.000	20.000	20.000	20.000	20.000
Numeración de Perfiles	1	2	3	4	5	6	7	8	9	10	11	12	13	14	15	16	17

LEYENDA

- Perfil longitudinal actual del terreno existente.
- Perfil longitudinal actual tras retirar tierra vegetal.
- Perfil longitudinal coronación explanada proyecto.
- Perfil longitudinal firme proyectado.
- Auxiliar. Pendientes de proyecto.

Av. de La Joncosa / Carretera TV-2401 (2 de 2)

Cotas de Terreno	333.555	333.132	332.732	332.354	331.985	331.665	331.272	330.897	330.481	329.988	329.367	329.080	328.794	328.500	328.219	327.938	327.759	327.744
Distancias a Origen	340.000	360.000	380.000	400.000	420.000	440.000	460.000	480.000	500.000	520.000	540.000	560.000	580.000	600.000	620.000	640.000	660.000	665.109
Distancias Parciales	20.000	20.000	20.000	20.000	20.000	20.000	20.000	20.000	20.000	20.000	20.000	20.000	20.000	20.000	20.000	20.000	20.000	5.109
Numeración de Perfiles	18	19	20	21	22	23	24	25	26	27	28	29	30	31	32	33	34	35

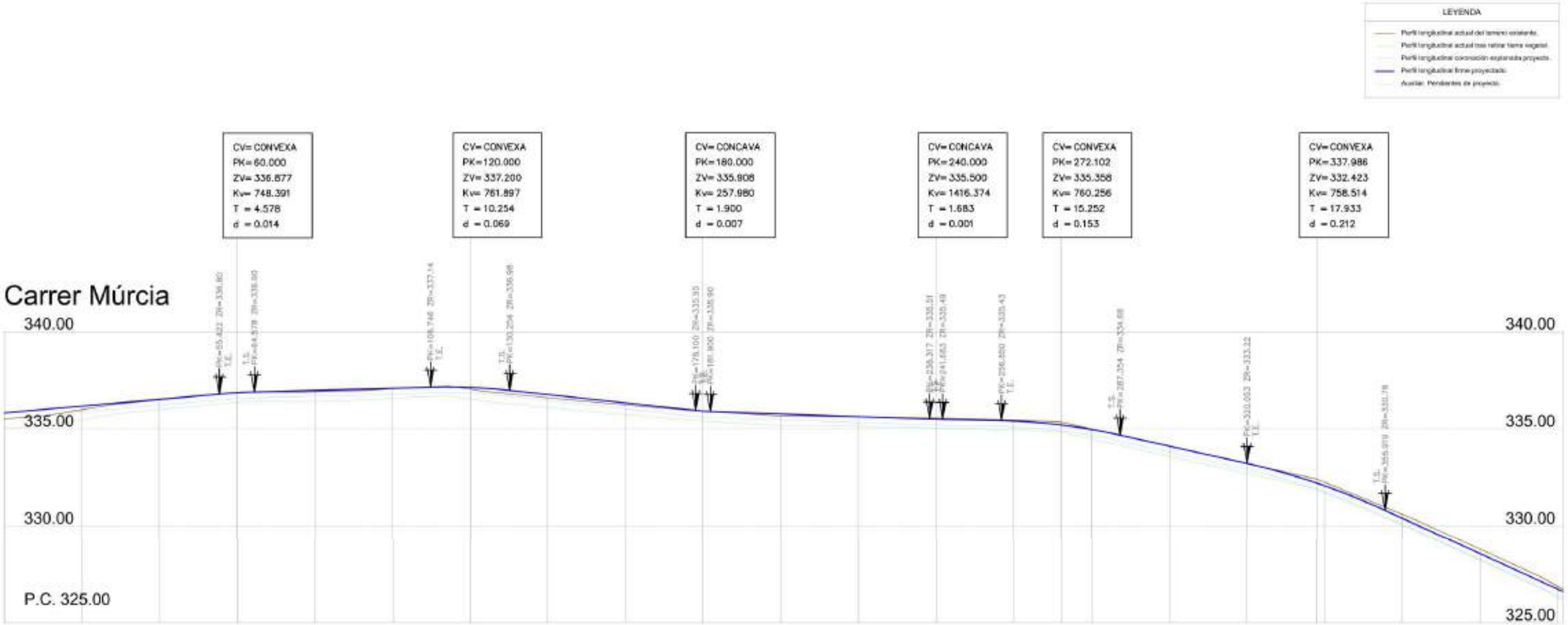

Pendientes																				
0.000	20.000	40.000	60.000	80.000	100.000	120.000	140.000	160.000	180.000	200.000	220.000	240.000	260.000	280.000	300.000	320.000	340.000	360.000	380.000	400.000
Distancias a Origen																				
335.52	335.99	336.50	336.88	336.91	337.07	337.04	336.61	336.24	335.91	335.67	335.62	335.56	335.44	335.00	334.10	333.22	332.26	330.60	328.79	326.92
Cotas de Terreno																				
335.82	336.17	336.52	336.86	336.98	337.09	337.13	336.77	336.34	335.91	335.77	335.64	335.50	335.41	334.97	334.12	333.22	332.07	330.40	328.56	326.69
Cotas de Rasante																				
0.298	0.184	0.029		0.074	0.024	0.091	0.159	0.101	0.007	0.101	0.013				0.012	0.007				
Cotas Rojas Terraplén																				
			0.014									0.055	0.039	0.032			0.185	0.203	0.227	0.116
Cotas Rojas Desmonte																				

LEYENDA

- Perfil longitudinal actual del terreno existente.
- Perfil longitudinal actual tras retirar tierra vegetal.
- Perfil longitudinal construcción explanada proyecto.
- Perfil longitudinal firme proyectado.
- Auxiliar. Pendientes de proyecto.

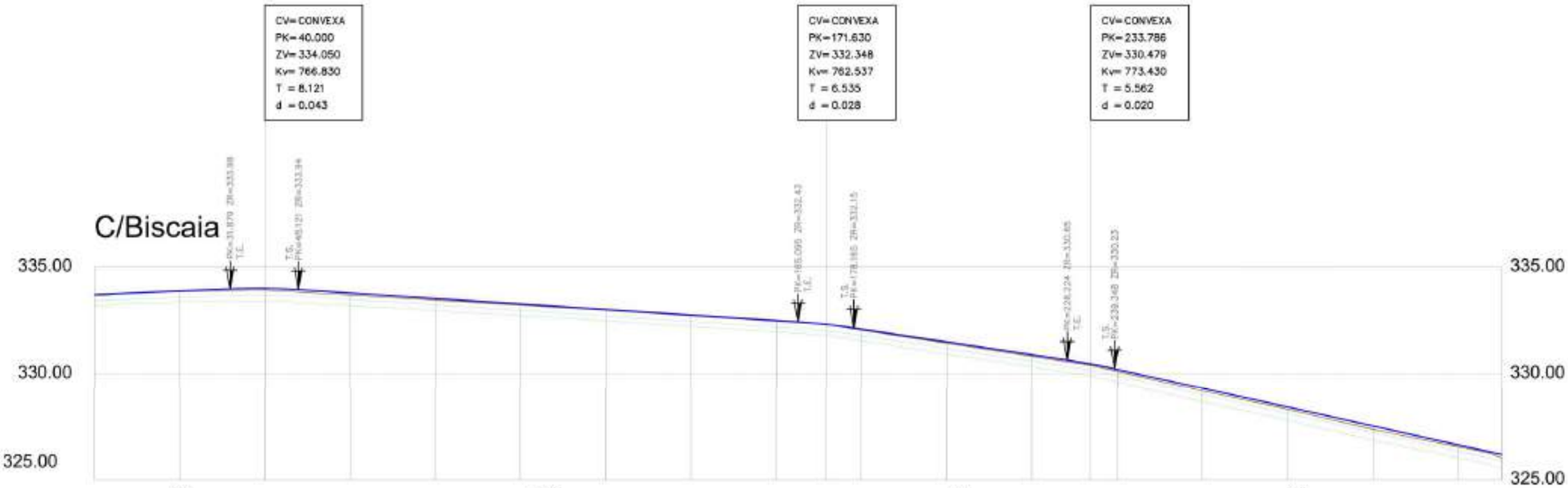

Pendientes																		
Distancias a Origen	0.000	20.000	40.000	60.000	80.000	100.000	120.000	140.000	160.000	180.000	200.000	220.000	240.000	260.000	280.000	300.000	320.000	330.271
Cotas de Terreno	333.69	333.87	333.93	333.70	333.46	333.23	332.99	332.73	332.47	332.06	331.43	330.82	330.11	329.19	328.31	327.38	326.56	326.05
Cotas de Rasante	333.72	333.88	334.01	333.79	333.53	333.27	333.02	332.76	332.50	332.10	331.49	330.89	330.20	329.31	328.42	327.54	326.65	326.19
Cotas Rojas Terraplén	0.026	0.020	0.075	0.093	0.070	0.046	0.028	0.028	0.028	0.036	0.061	0.072	0.093	0.121	0.112	0.159	0.090	0.144
Cotas Rojas Desmonte																		

LEYENDA

- Perfil longitudinal actual del terreno existente.
- Perfil longitudinal actual tras retirar tierra vegetal.
- Perfil longitudinal construcción explanada proyecto.
- Perfil longitudinal firme proyectado.
- Auxiliar. Pendientes de proyecto.

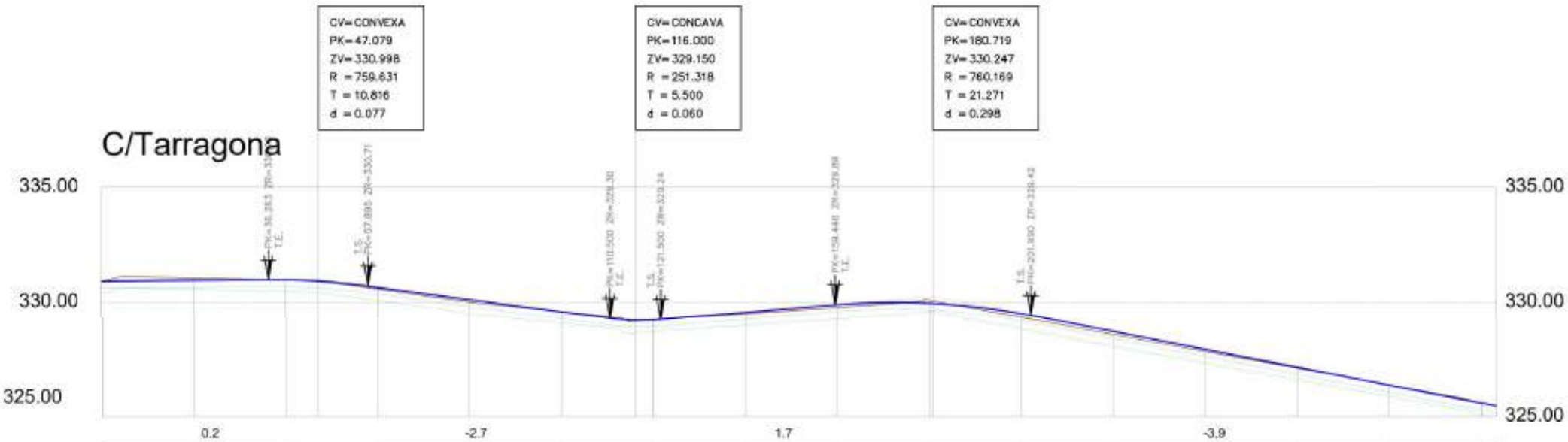

Distancias a Origen	0.000	20.000	40.000	60.000	80.000	100.000	120.000	140.000	160.000	180.000	200.000	220.000	240.000	260.000	280.000	300.000 / 303.166
Cotas de Terreno	330.92	331.06	330.97	330.58	330.01	329.59	329.22	329.49	329.77	330.09	329.33	328.58	327.84	327.11	326.38	325.60 / 325.46
Cotas de Rasante	330.92	330.95	330.98	330.85	330.12	329.58	329.22	329.56	329.90	329.96	329.49	328.71	327.93	327.15	326.37	325.59 / 325.47
Cotas Rojas Terraplén			0.005	0.075	0.105		0.006	0.064	0.122		0.161	0.132	0.093	0.040		0.005
Cotas Rojas Desmonte	0.002	0.105				0.007				0.132					0.009	0.009

CV= CONVEXA	CV= CONVEXA	CV= CONCAVA	CV= CONCAVA	CV= CONVEXA	CV= CONVEXA	CV= CONVEXA	CV= CONCAVA
PK= 20.000	PK= 40.000	PK= 55.000	PK= 94.000	PK= 160.000	PK= 200.000	PK= 220.000	PK= 240.000
ZV= 340.180	ZV= 338.913	ZV= 337.887	ZV= 335.519	ZV= 335.291	ZV= 334.905	ZV= 334.569	ZV= 333.788
Kv= 751.226	Kv= 627.389	Kv= 813.368	Kv= 748.987	Kv= 833.688	Kv= 782.434	Kv= 743.340	Kv= 790.849
T = 7.456	T = 1.584	T = 3.124	T = 21.445	T = 2.583	T = 2.797	T = 8.270	T = 2.178
d = 0.037	d = 0.002	d = 0.006	d = 0.307	d = 0.004	d = 0.005	d = 0.046	d = 0.003

LEYENDA

- Perfil longitudinal actual del terreno existente.
- Perfil longitudinal actual tras retirar tierra vegetal.
- Perfil longitudinal coronación explanada proyecto.
- Perfil longitudinal firme proyectado.
- Auxiliar. Pendientes de proyecto.

Carrer Segòvia (Oest) - Carrer Girona - Carrer Segòvia (Est) (1 de 3)

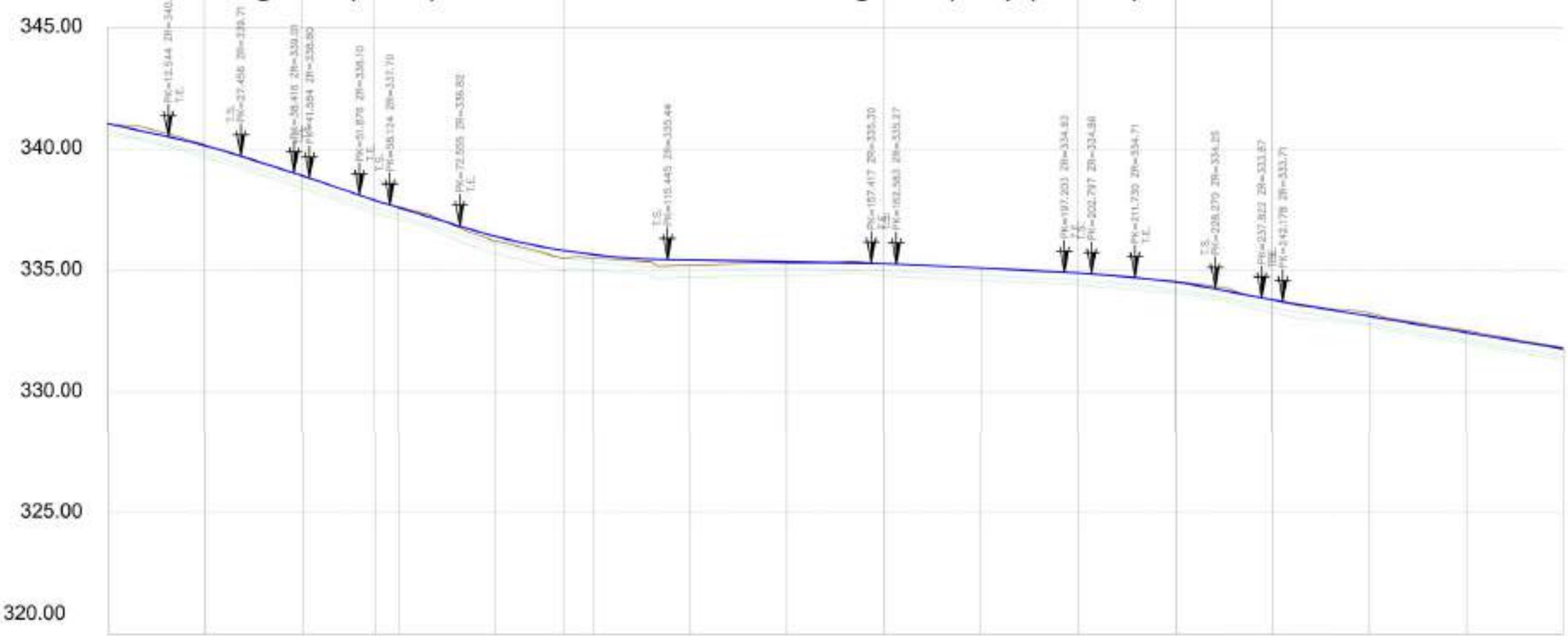

Pendientes	-4.4	-6.3	-6.8	-6.1	-0.3	-1.0	-1.7	-3.9	-3.4

Distancias a Origen	0.000	20.000	40.000	60.000	80.000	100.000	120.000	140.000	160.000	180.000	200.000	220.000	240.000	260.000	280.000	300.000
Cotas de Terreno	341.04	340.18	338.91	337.62	336.22	335.52	335.22	335.30	335.29	335.10	334.90	334.57	333.79	333.25	332.52	331.82
Cotas de Rasante	341.05	340.14	338.91	337.58	336.41	335.66	335.43	335.36	335.29	335.10	334.90	334.52	333.79	333.12	332.45	331.78
Cotas Rojas Terraplén	0.009				0.188	0.141	0.207	0.056					0.003			
Cotas Rojas Desmonte		0.037	0.002	0.034					0.004	0.002	0.005	0.046		0.129	0.077	0.042

CV= CONVEXA	CV= CONCAVA	CV= CONCAVA	CV= CONVEXA	CV= CONCAVA	CV= CONVEXA
PK= 340.000	PK= 380.000	PK= 439.967	PK= 487.099	PK= 532.851	PK= 574.998
ZV= 330.434	ZV= 327.500	ZV= 327.500	ZV= 327.500	ZV= 322.800	ZV= 325.900
Kv= 755.549	Kv= 250.000	Kv= 247.931	Kv= 250.000	Kv= 250.041	Kv= 249.909
T = 15.038	T = 16.043	T = 3.412	T = 12.841	T = 22.039	T = 13.561
d = 0.150	d = 0.515	d = 0.023	d = 0.330	d = 0.971	d = 0.368

LEYENDA

- Perfil longitudinal actual del terreno existente.
- Perfil longitudinal actual tras retirar tierra vegetal.
- Perfil longitudinal coronación explanada proyecto.
- Perfil longitudinal firme proyectado.
- Auxiliar. Pendientes de proyecto.

Carrer Segòvia (Oest) - Carrer Girona - Carrer Segòvia (Est) (2 de 3)

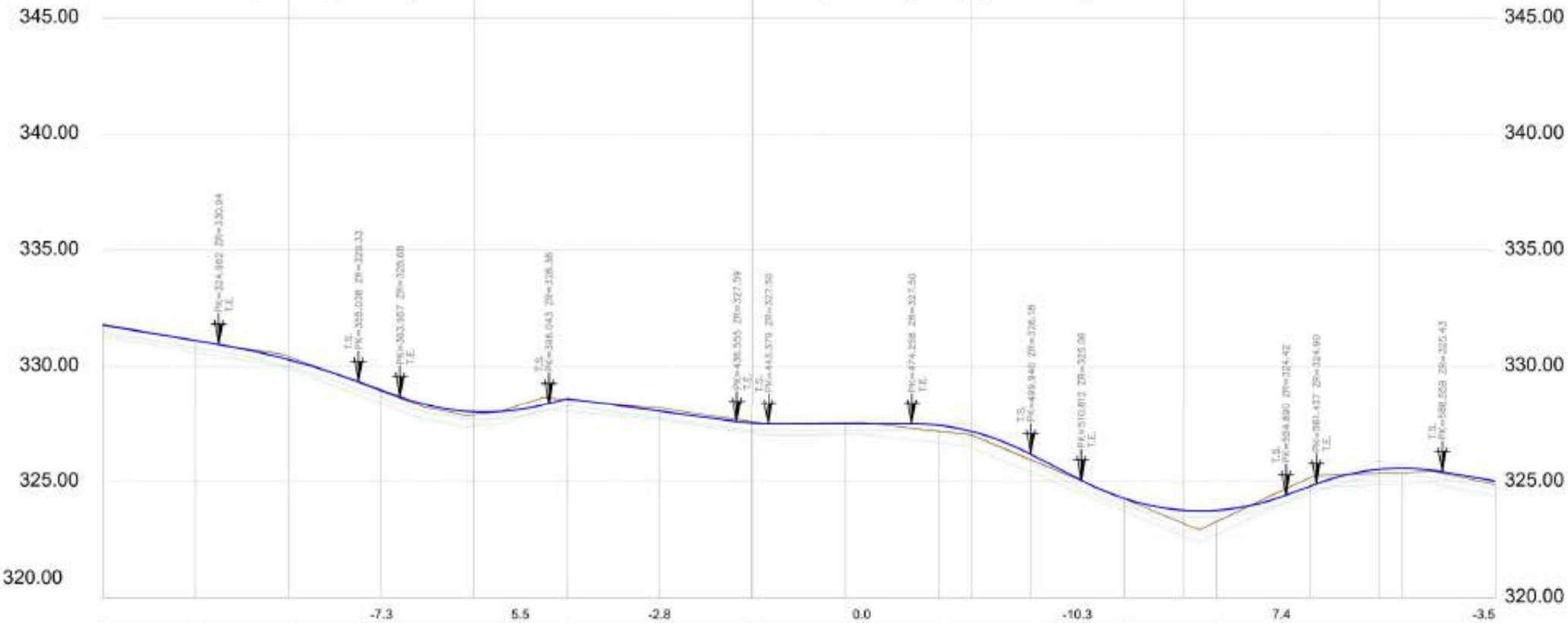

Distancias a Origen	Cotas de Terreno	Cotas de Rasante	Cotas Rojas Terraplen	Cotas Rojas Desmonte
300.000	331.82	331.78		0.042
320.000	331.11	331.10		0.004
340.000	330.42	330.28		0.136
360.000	328.92	328.97	0.047	
380.000	327.89	328.01	0.126	
400.000	328.55	328.60	0.046	
420.000	328.20	328.05		0.151
440.000	327.59	327.52		0.064
460.000	327.54	327.50		0.041
480.000	327.18	327.43	0.251	
500.000	325.95	326.17	0.229	
520.000	324.28	324.29	0.013	
540.000	323.28	323.77	0.488	
560.000	325.17	324.80		0.373
580.000	325.40	325.58	0.179	
600.000	324.88	325.03	0.146	

Pendientes

Promotor:	PROYECTO DE URBANIZACIÓN DE LA UNIDAD DE ACTUACIÓN Nº2 DE LA URBANIZACIÓN MIRADOR DEL PENEDÉS. EL MONTMELL (TARRAGONA)	Equipo redactor: GRUPO DAYHE DEVELOPMENT & INVESTMENT	Por el equipo redactor: Alejandro Navarro Macho Arquitecto Col. 5874	Escala: Original H 1:1.000 (A0 x 2) V 1:200	Fecha: Septiembre de 2020	Título del plano: TRAZADO Y REPLANTEO. PERFILES LONGITUDINALES	Nº: 04.30	Hoja: 7 de 10
AJUNTAMENT DEL MONTMELL C/ Major, 12 43724 el Montmell (Tarragona)								

CV= CONCAVA	CV= CONCAVA	CV= CONVEXA	CV= CONCAVA	CV= CONVEXA	CV= CONVEXA	CV= CONVEXA	CV= CONCAVA	CV= CONCAVA	CV= CONCAVA
PK= 620.000	PK= 667.274	PK= 700.000	PK= 727.600	PK= 760.000	PK= 780.000	PK= 799.499	PK= 822.317	PK= 844.549	PK= 880.000
ZV= 324.326	ZV= 323.295	ZV= 325.024	ZV= 325.466	ZV= 326.191	ZV= 326.234	ZV= 325.943	ZV= 323.814	ZV= 324.363	ZV= 327.479
Kv= 738.280	Kv= 249.849	Kv= 761.301	Kv= 790.598	Kv= 762.625	Kv= 768.397	Kv= 250.025	Kv= 250.287	Kv= 250.105	Kv= 672.633
T = 4.861	T = 9.325	T = 14.015	T = 2.515	T = 7.713	T = 6.560	T = 9.798	T = 10.494	T = 5.959	T = 1.640
d = 0.016	d = 0.174	d = 0.129	d = 0.004	d = 0.039	d = 0.028	d = 0.192	d = 0.220	d = 0.071	d = 0.002

CV= CONVEXA
PK= 860.000
ZV= 326.061
Kv= 252.520
T = 4.924
d = 0.048

LEYENDA

- Perfil longitudinal actual del terreno existente.
- Perfil longitudinal actual tras retirar tierra vegetal.
- Perfil longitudinal corrección explanada proyecto.
- Perfil longitudinal firme proyectado.
- Acotas: Pendientes de proyecto.

Carrer Segòvia (Oest) - Carrer Girona - Carrer Segòvia (Est) (3 de 3)

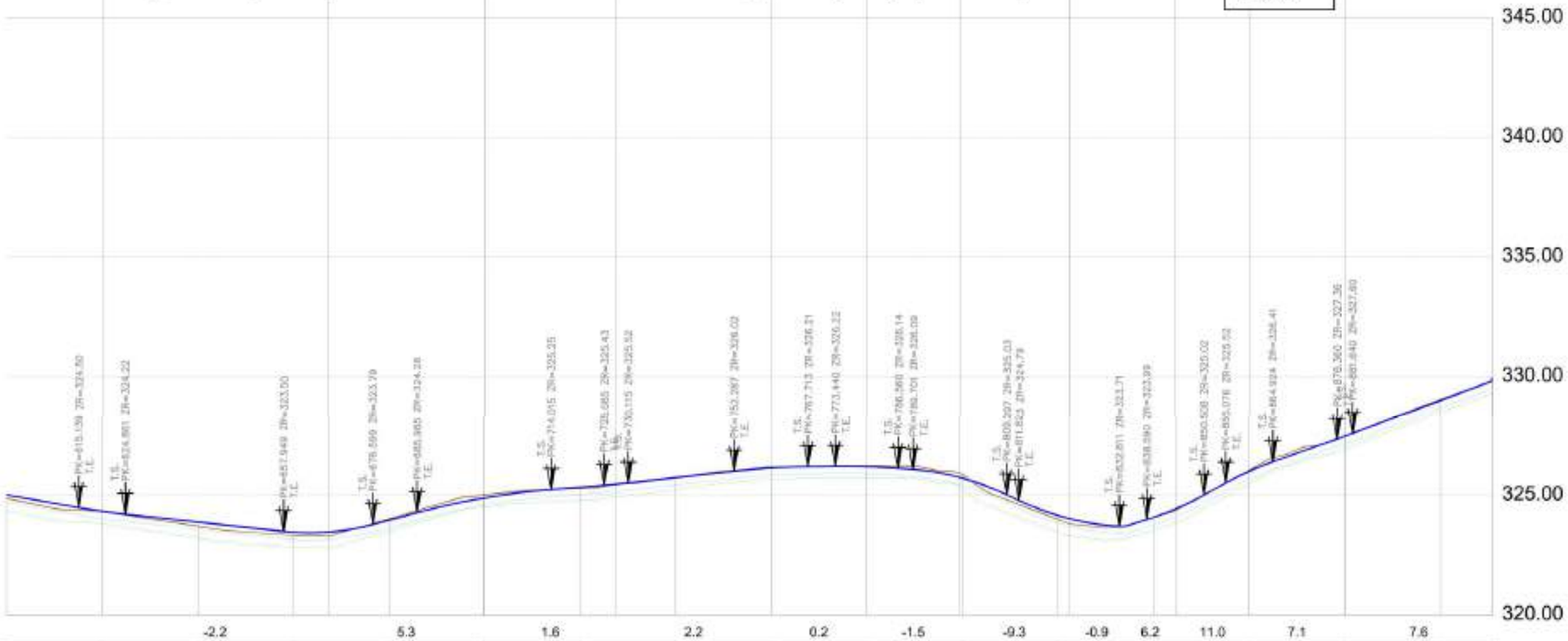

Pendientes															
Distancias a Origen	600.000	620.000	640.000	660.000	680.000	700.000	720.000	740.000	760.000	780.000	800.000	820.000	840.000	860.000	880.000	900.000	910.880
Cotas de Terreno	324.88	324.33	323.72	323.33	324.02	325.02	325.30	325.74	326.19	326.23	325.87	323.99	324.08	326.06	327.48	329.03	329.95
Cotas de Rasante	325.03	324.34	323.89	323.46	323.97	324.89	325.34	325.74	326.15	326.21	325.72	324.16	324.08	326.01	327.48	328.99	329.82
Cotas Rojas Terraplén	0.146	0.016	0.171	0.128			0.043	0.000				0.172	0.004		0.002		
Cotas Rojas Desmonte					0.054	0.129			0.039	0.028	0.147			0.048		0.039	0.128

Promotor:	PROYECTO DE URBANIZACIÓN	Equipo redactor:	Por el equipo redactor:	Escala:	Fecha:	Título del plano:	Nº:	Hoja:
AJUNTAMENT DEL MONTMELL (Tarragona)	DE LA UNIDAD DE ACTUACIÓN Nº2 DE LA URBANIZACIÓN MIRADOR DEL PENEDÈS. EL MONTMELL (TARRAGONA)	GRUPO DAYHE DEVELOPMENT & INVESTMENT	Alejandro Navarro Maeso Ingeniero Col. 5674	Original H 1:1.000 V 1:200	Septiembre de 2020	TRAZADO Y REPLANTEO PERFILES LONGITUDINALES	04.30	8 de 10

LEYENDA

- Perfil longitudinal actual del terreno existente.
- Perfil longitudinal actual tras retirar tierra vegetal.
- Perfil longitudinal coronación explanada proyecto.
- Perfil longitudinal firme proyectado.
- Auxiliar. Pendientes de proyecto.

CV= CONVEXA	CV= CONCAVA	CV= CONCAVA	CV= CONVEXA
PK= 54.000	PK= 80.034	PK= 104.000	PK= 133.000
ZV= 326.900	ZV= 326.072	ZV= 326.000	ZV= 326.650
Kv= 752.549	Kv= 250.766	Kv= 247.648	Kv= 780.842
T = 5.348	T = 3.611	T = 3.147	T = 9.231
d = 0.019	d = 0.026	d = 0.020	d = 0.056



Pendientes	-1.8	-3.2	-0.3	2.2	-0.2	-0.2						
Distancias a Origen	0.000	20.000	40.000	60.000	80.000	100.000	120.000	140.000	160.000	180.000	200.000	205.387
Cotas de Terreno	327.75	327.65	327.25	326.83	326.17	326.10	326.33	326.52	326.51	326.50	326.49	326.50
Cotas de Rasante	327.85	327.50	327.15	326.71	326.10	326.01	326.36	326.63	326.60	326.56	326.51	326.50
Cotas Rojas Terraplén	0.102						0.030	0.116	0.087	0.057	0.022	0.003
Cotas Rojas Desmonte		0.154	0.103	0.119	0.072	0.083						

LEYENDA

- Perfil longitudinal actual del terreno existente.
- Perfil longitudinal actual tras retirar tierra vegetal.
- Perfil longitudinal coronación explanada proyecto.
- Perfil longitudinal firme proyectado.
- Auxiliar. Pendientes de proyecto.

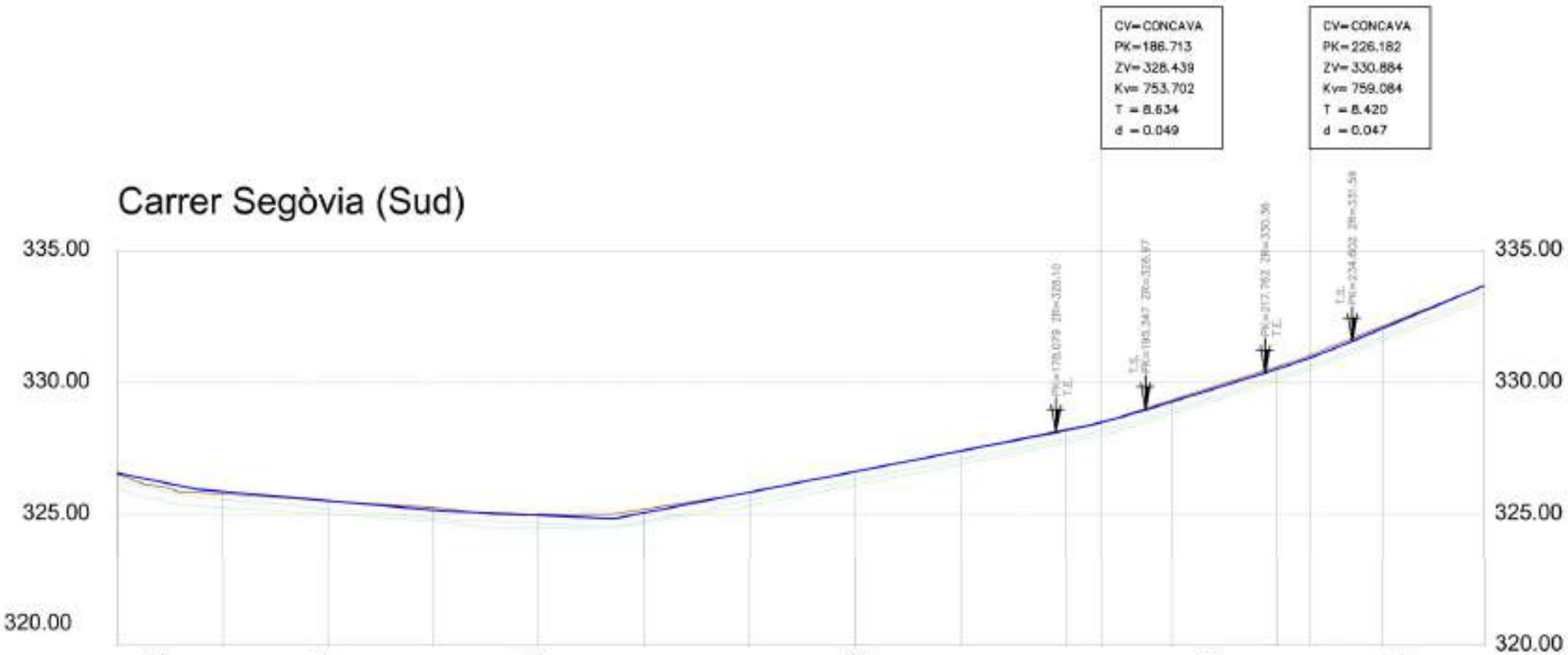

Distancias a Origen	0.000	20.000	40.000	60.000	80.000	100.000	120.000	140.000	160.000	180.000	200.000	220.000	240.000	259.297
Cotas de Terreno	326.51	325.76	325.51	325.25	325.01	325.19	325.83	326.61	327.42	328.22	329.33	330.80	332.13	333.67
Cotas de Rasante	326.56	325.86	325.51	325.15	324.96	325.05	325.83	326.62	327.40	328.18	329.26	330.50	332.05	333.67
Cotas Rojas Terraplén	0.047	0.097	0.000				0.004	0.005						0.001
Cotas Rojas Desmonte				0.097	0.046	0.133			0.020	0.041	0.068	0.091	0.080	

Pendientes

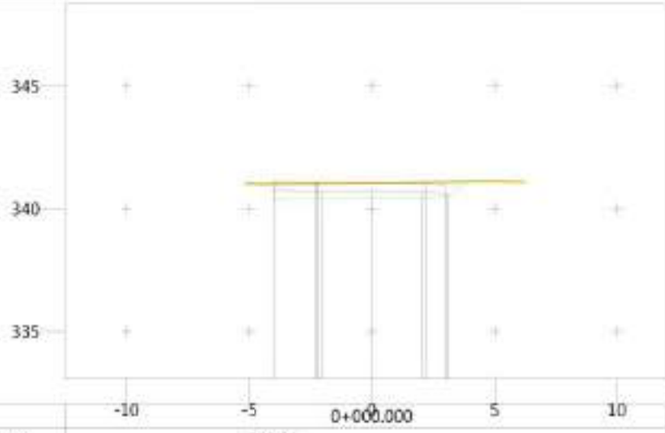

P.K.		0+000.000
Cota	Terreno	341.01
	Rasante	341.05
Superficie	Tierra Vegetal	3.7741
	Tierra de Tránsito	0.7056
	Terraplén	1.9538

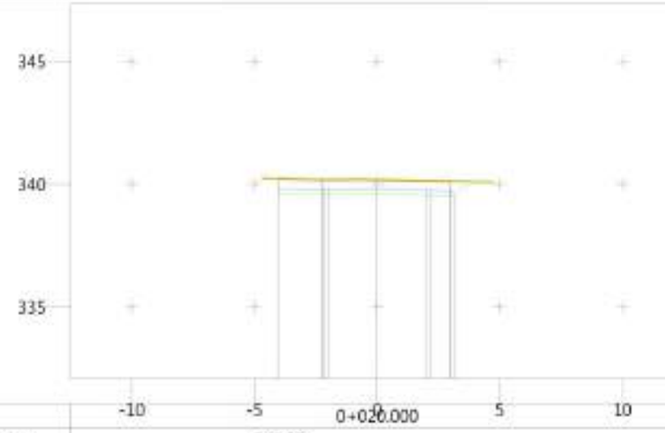

P.K.		0+020.000
Cota	Terreno	340.25
	Rasante	340.14
Superficie	Tierra Vegetal	3.7617
	Tierra de Tránsito	0.7056
	Terraplén	1.5643

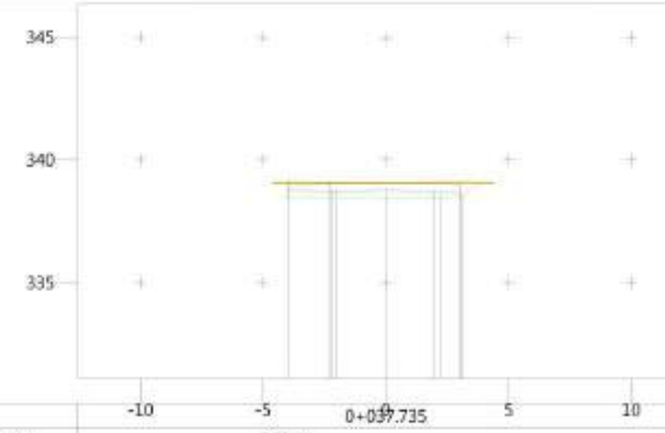

P.K.		0+037.735
Cota	Terreno	339.03
	Rasante	339.05
Superficie	Tierra Vegetal	3.7639
	Tierra de Tránsito	0.7056
	Terraplén	1.9356

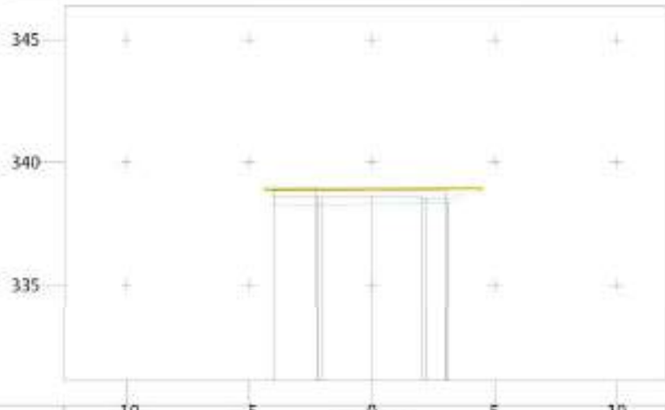

P.K.		0+040.000
Cota	Terreno	338.88
	Rasante	338.91
Superficie	Tierra Vegetal	3.7664
	Tierra de Tránsito	0.7056
	Terraplén	1.9818

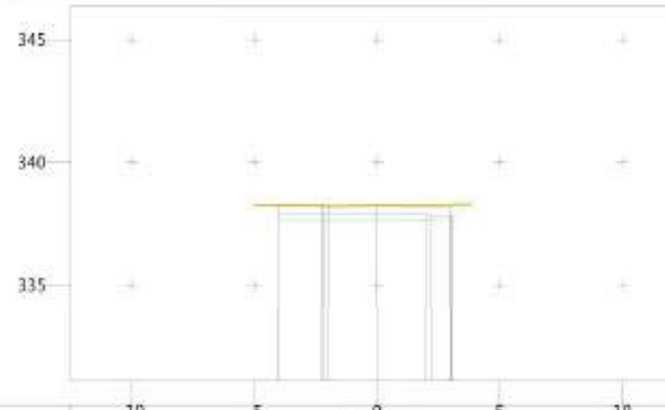

P.K.		0+050.086
Cota	Terreno	338.24
	Rasante	338.22
Superficie	Tierra Vegetal	3.7378
	Tierra de Tránsito	0.7056
	Terraplén	1.8293



P.K.		0+060.000
Cota	Terreno	337.68
	Rasante	337.58
Superficie	Tierra Vegetal	3.6878
	Tierra de Tránsito	0.7056
	Terraplén	1.5441

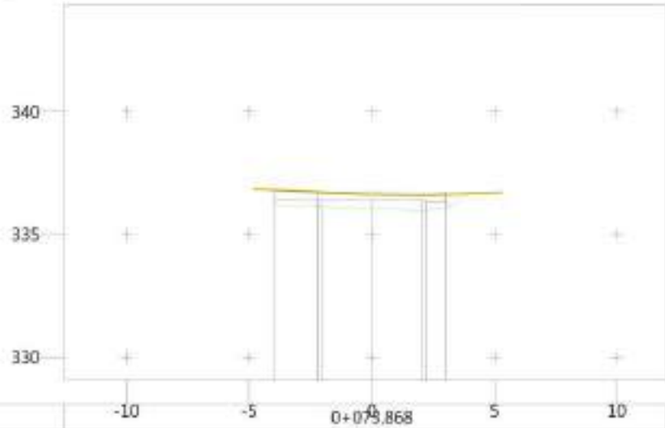

P.K.		0+075.868
Cota	Terreno	336.81
	Rasante	336.74
Superficie	Tierra Vegetal	3.7711
	Tierra de Tránsito	0.7056
	Terraplén	2.3746

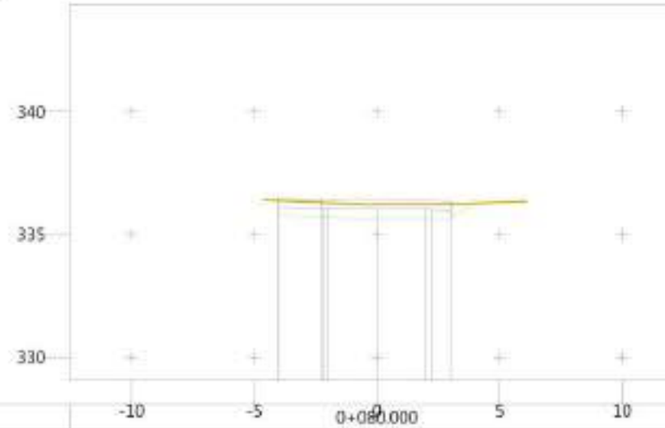

P.K.		0+080.000
Cota	Terreno	336.38
	Rasante	336.41
Superficie	Tierra Vegetal	3.7711
	Tierra de Tránsito	0.7056
	Terraplén	2.8914

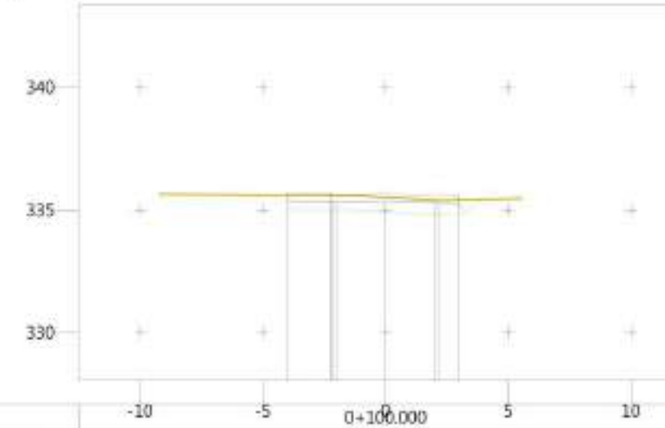

P.K.		0+100.000
Cota	Terreno	335.61
	Rasante	335.66
Superficie	Tierra Vegetal	3.7672
	Tierra de Tránsito	0.7056
	Terraplén	2.8361

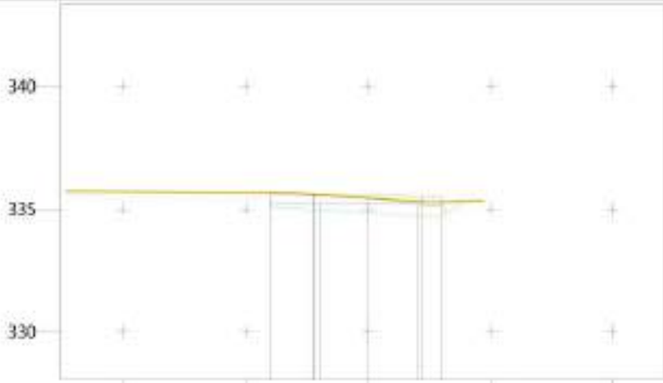

P.K.		0+104.575
Cota	Terreno	335.67
	Rasante	335.56
Superficie	Tierra Vegetal	3.7665
	Tierra de Tránsito	0.7056
	Terraplén	2.4990

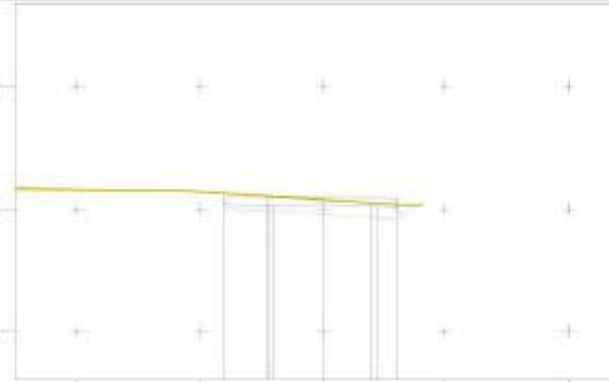

P.K.		0+110.355
Cota	Terreno	335.64
	Rasante	335.48
Superficie	Tierra Vegetal	3.7545
	Tierra de Tránsito	0.7056
	Terraplén	2.4087



P.K.		0+120.000
Cota	Terreno	335.31
	Rasante	335.43
Superficie	Tierra Vegetal	3.7612
	Tierra de Tránsito	0.7056
	Terraplén	3.3210

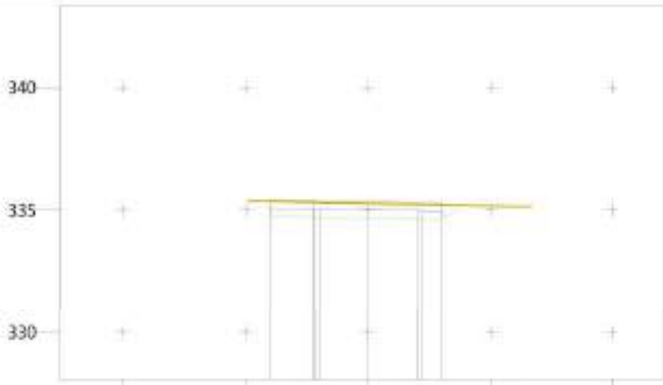

P.K.		0+140.000
Cota	Terreno	335.36
	Rasante	335.36
Superficie	Tierra Vegetal	3.7513
	Tierra de Tránsito	0.7056
	Terraplén	2.3627



P.K.		0+144.823
Cota	Terreno	335.36
	Rasante	335.34
Superficie	Tierra Vegetal	3.7536
	Tierra de Tránsito	0.7056
	Terraplén	2.2377



P.K.		0+152.689
Cota	Terreno	335.37
	Rasante	335.32
Superficie	Tierra Vegetal	3.7549
	Tierra de Tránsito	0.7056
	Terraplén	1.6595

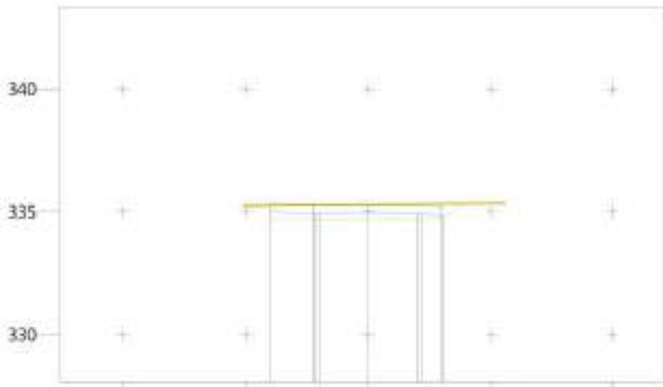

P.K.		0+160.000
Cota	Terreno	335.26
	Rasante	335.29
Superficie	Tierra Vegetal	3.7679
	Tierra de Tránsito	0.7056
	Terraplén	1.8540

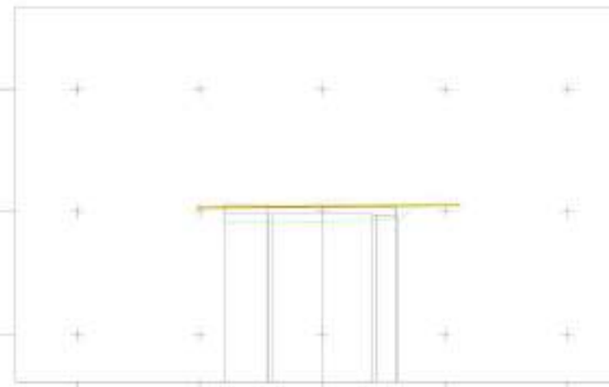

P.K.		0+165.064
Cota	Terreno	335.18
	Rasante	335.24
Superficie	Tierra Vegetal	3.7678
	Tierra de Tránsito	0.7056
	Terraplén	2.0836



P.K.		0+180.000
Cota	Terreno	335.02
	Rasante	335.10
Superficie	Tierra Vegetal	3.7678
	Tierra de Tránsito	0.7056
	Terraplén	2.6463

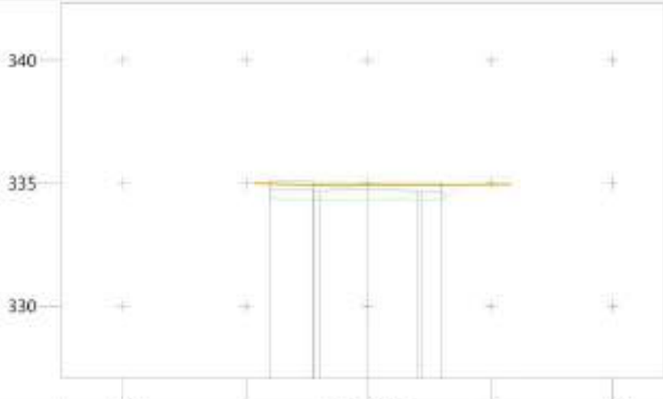

P.K.		0+184.694
Cota	Terreno	334.99
	Rasante	335.05
Superficie	Tierra Vegetal	3.7677
	Tierra de Tránsito	0.7056
	Terraplén	2.7607

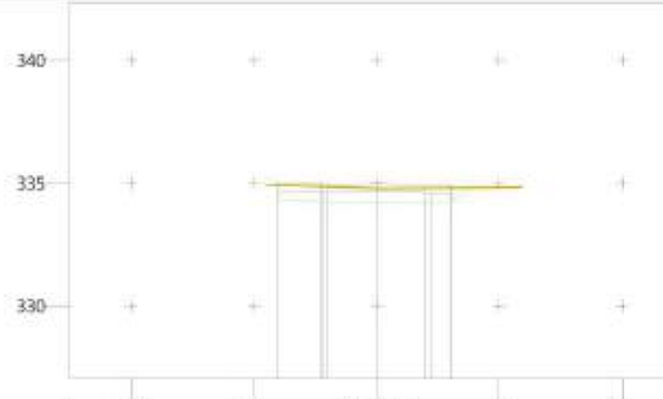

P.K.		0+192.148
Cota	Terreno	334.93
	Rasante	334.98
Superficie	Tierra Vegetal	3.7676
	Tierra de Tránsito	0.7056
	Terraplén	2.8678

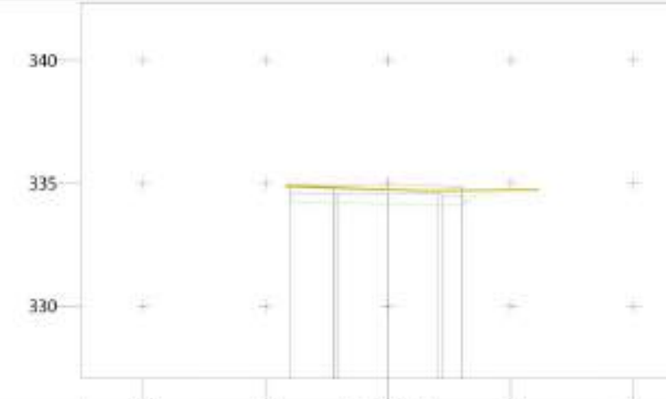

P.K.		0+198.873
Cota	Terreno	334.88
	Rasante	334.91
Superficie	Tierra Vegetal	3.7681
	Tierra de Tránsito	0.7056
	Terraplén	2.8632

P.K.		0+200.000
Cota	Terreno	334.87
	Rasante	334.90
Superficie	Tierra Vegetal	3.7682
	Tierra de Tránsito	0.7056
	Terraplén	2.8464



P.K.		0+220.000
Cota	Terreno	334.64
	Rasante	334.52
Superficie	Tierra Vegetal	3.7583
	Tierra de Tránsito	0.7056
	Terraplén	1.6286



P.K.		0+231.817
Cota	Terreno	334.32
	Rasante	334.11
Superficie	Tierra Vegetal	3.7674
	Tierra de Tránsito	0.7056
	Terraplén	1.2429



P.K.		0+232.365
Cota	Terreno	334.31
	Rasante	334.09
Superficie	Tierra Vegetal	3.7662
	Tierra de Tránsito	0.7056
	Terraplén	1.2551



P.K.		0+240.000
Cota	Terreno	333.96
	Rasante	333.79
Superficie	Tierra Vegetal	3.7662
	Tierra de Tránsito	0.7056
	Terraplén	1.7432

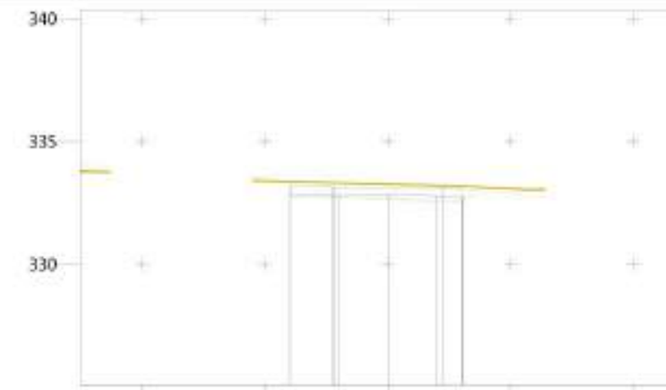

P.K.		0+260.000
Cota	Terreno	333.37
	Rasante	333.12
Superficie	Tierra Vegetal	3.7482
	Tierra de Tránsito	0.7056
	Terraplén	0.8404

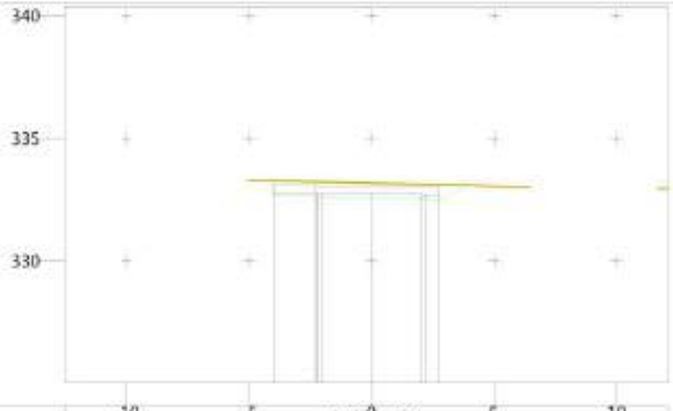

P.K.		0+261.434
Cota	Terreno	333.26
	Rasante	333.07
Superficie	Tierra Vegetal	3.7627
	Tierra de Tránsito	0.7056
	Terraplén	1.0469

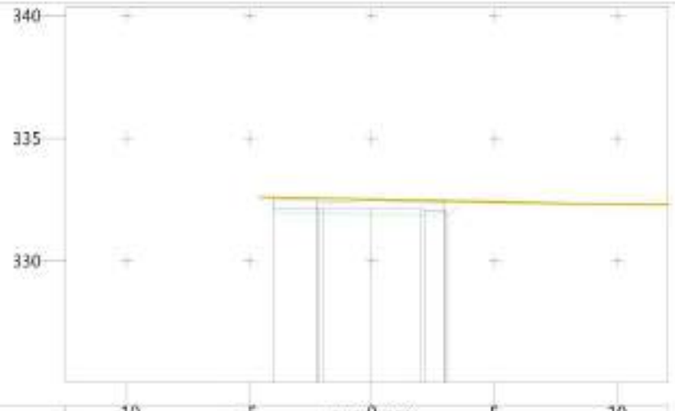

P.K.		0+280.000
Cota	Terreno	332.59
	Rasante	332.45
Superficie	Tierra Vegetal	3.7507
	Tierra de Tránsito	0.7056
	Terraplén	1.4112

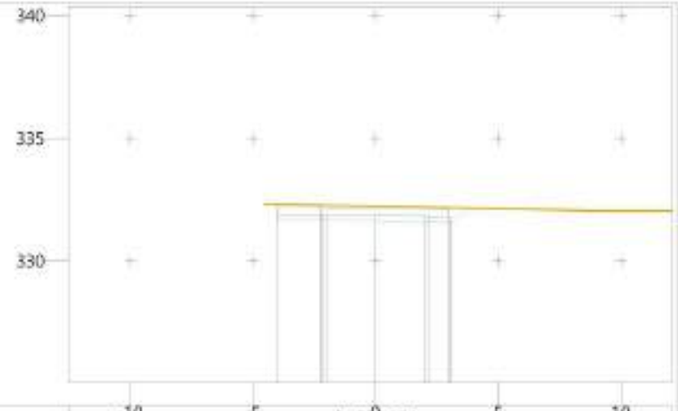

P.K.		0+288.154
Cota	Terreno	332.32
	Rasante	332.17
Superficie	Tierra Vegetal	3.7631
	Tierra de Tránsito	0.7056
	Terraplén	1.3736



P.K.		0+291.224
Cota	Terreno	332.18
	Rasante	332.07
Superficie	Tierra Vegetal	3.7550
	Tierra de Tránsito	0.7056
	Terraplén	1.4457

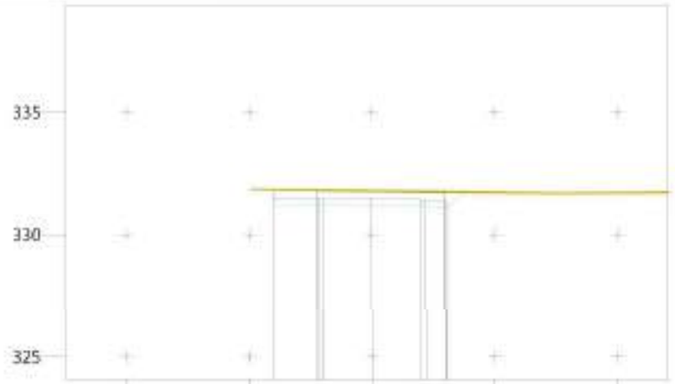

P.K.		0+300.000
Cota	Terreno	331.85
	Rasante	331.78
Superficie	Tierra Vegetal	3.7546
	Tierra de Tránsito	0.7056
	Terraplén	1.6868

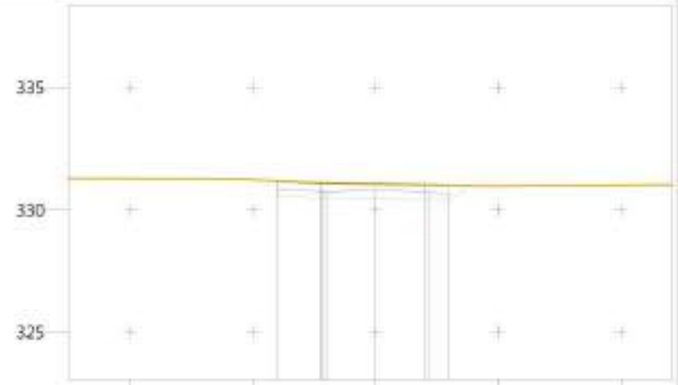

P.K.		0+319.930
Cota	Terreno	331.19
	Rasante	331.11
Superficie	Tierra Vegetal	3.7520
	Tierra de Tránsito	0.7056
	Terraplén	2.0448

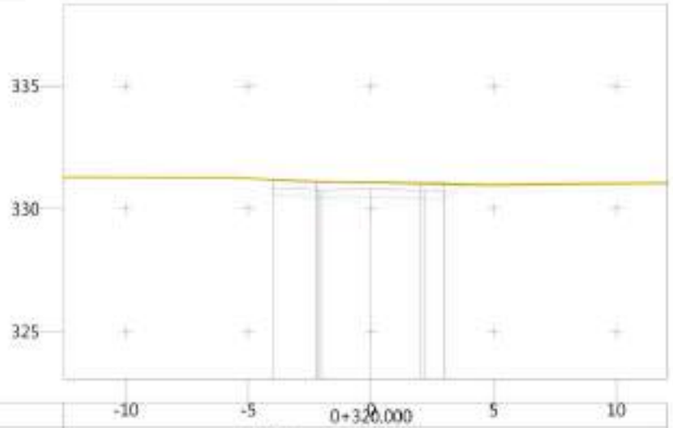

P.K.		0+320.000
Cota	Terreno	331.19
	Rasante	331.10
Superficie	Tierra Vegetal	3.7519
	Tierra de Tránsito	0.7056
	Terraplén	2.0420

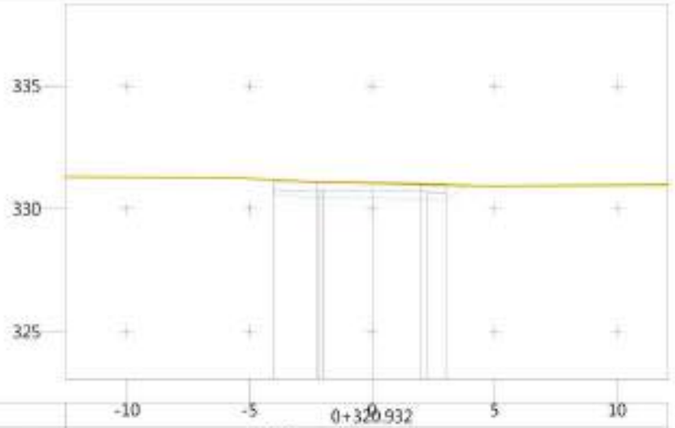

P.K.		0+320.932
Cota	Terreno	331.18
	Rasante	331.07
Superficie	Tierra Vegetal	3.7601
	Tierra de Tránsito	0.7056
	Terraplén	1.9951

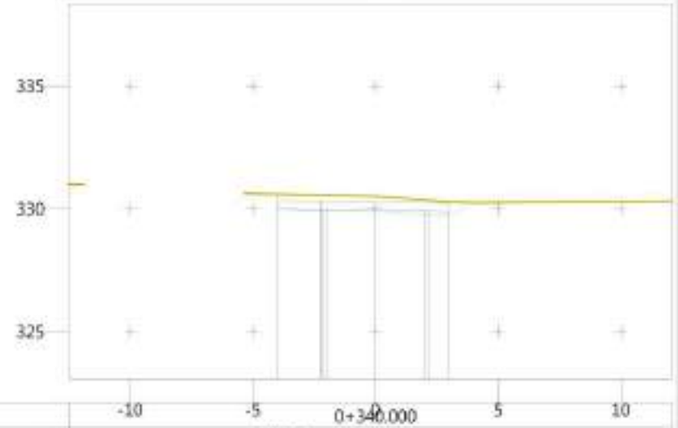

P.K.		0+340.000
Cota	Terreno	330.61
	Rasante	330.28
Superficie	Tierra Vegetal	3.7559
	Tierra de Tránsito	0.7056
	Terraplén	0.4541

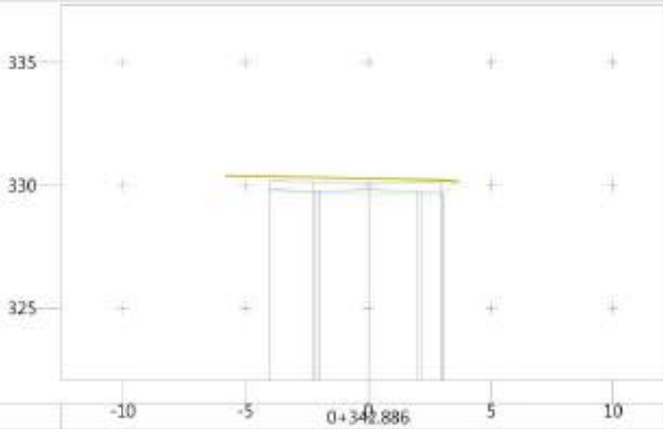

P.K.		0+342.886
Cota	Terreno	330.36
	Rasante	330.12
Superficie	Tierra Vegetal	4.3966
	Tierra de Tránsito	0.7056
	Terraplén	0.8094

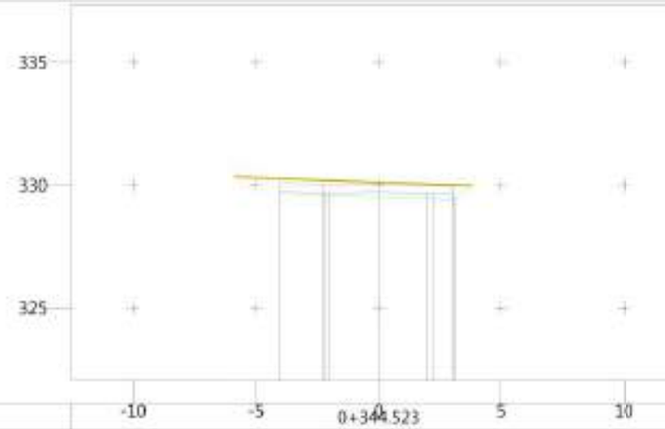

P.K.		0+344.523
Cota	Terreno	330.28
	Rasante	330.03
Superficie	Tierra Vegetal	4.4393
	Tierra de Tránsito	0.7056
	Terraplén	1.0554

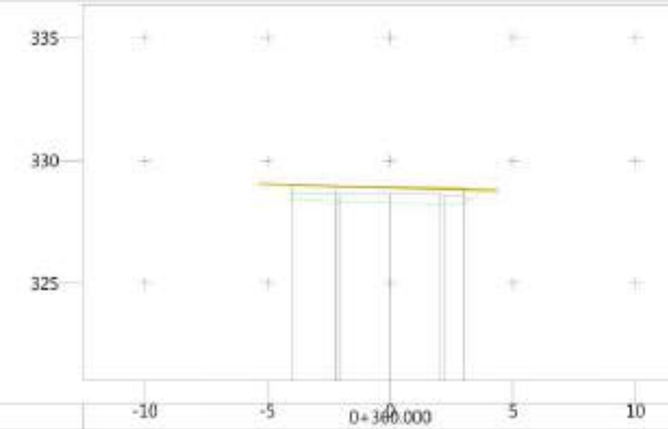

P.K.		0+360.000
Cota	Terreno	329.02
	Rasante	328.97
Superficie	Tierra Vegetal	4.4682
	Tierra de Tránsito	0.7056
	Terraplén	2.2607



P.K.		0+380.000
Cota	Terreno	328.19
	Rasante	327.79
Superficie	Tierra Vegetal	4.4646
	Tierra de Tránsito	0.7056
	Terraplén	0.9708

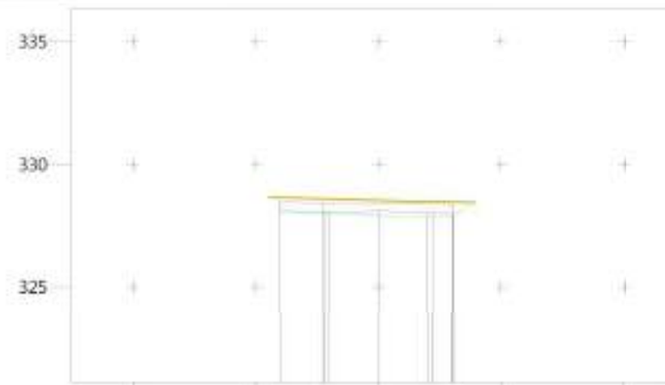

P.K.		0+400.000
Cota	Terreno	328.65
	Rasante	328.39
Superficie	Tierra Vegetal	4.4696
	Tierra de Tránsito	0.7056
	Terraplén	0.8021

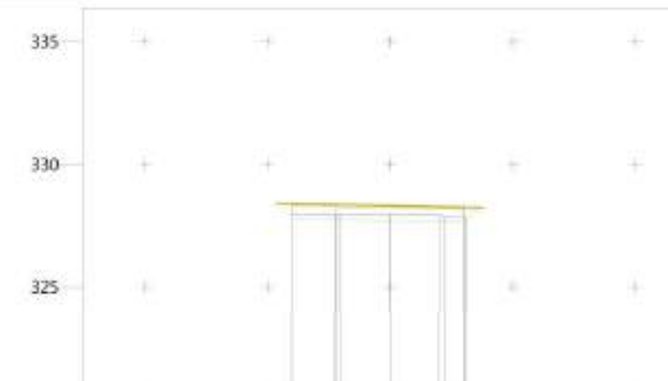

P.K.		0+412.178
Cota	Terreno	328.39
	Rasante	328.26
Superficie	Tierra Vegetal	4.4104
	Tierra de Tránsito	0.7056
	Terraplén	1.5387



P.K.		0+420.000
Cota	Terreno	328.23
	Rasante	328.05
Superficie	Tierra Vegetal	4.3204
	Tierra de Tránsito	0.7056
	Terraplén	0.8029



P.K.		0+424.694
Cota	Terreno	328.10
	Rasante	327.92
Superficie	Tierra Vegetal	4.1404
	Tierra de Tránsito	0.7056
	Terraplén	0.9921



P.K.		0+440.000
Cota	Terreno	327.59
	Rasante	327.52
Superficie	Tierra Vegetal	4.3804
	Tierra de Tránsito	0.7056
	Terraplén	1.4815

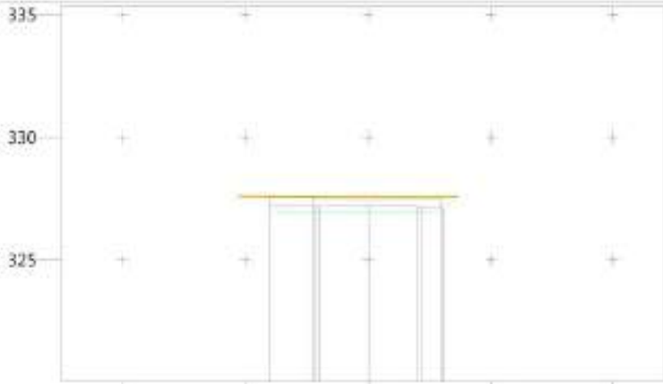

P.K.		0+440.037
Cota	Terreno	327.58
	Rasante	327.52
Superficie	Tierra Vegetal	4.3804
	Tierra de Tránsito	0.7056
	Terraplén	1.4854

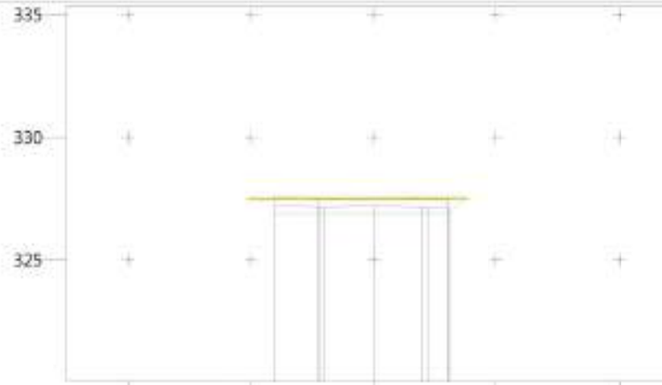

P.K.		0+445.913
Cota	Terreno	327.50
	Rasante	327.50
Superficie	Tierra Vegetal	4.4254
	Tierra de Tránsito	0.7056
	Terraplén	1.8618

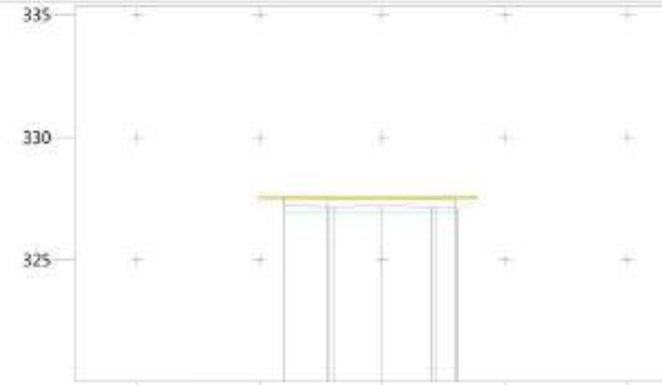

P.K.		0+451.605
Cota	Terreno	327.53
	Rasante	327.50
Superficie	Tierra Vegetal	4.4554
	Tierra de Tránsito	0.7056
	Terraplén	1.6557



P.K.		0+460.000
Cota	Terreno	327.54
	Rasante	327.50
Superficie	Tierra Vegetal	4.4708
	Tierra de Tránsito	0.7056
	Terraplén	1.6114



P.K.		0+467.801
Cota	Terreno	327.46
	Rasante	327.50
Superficie	Tierra Vegetal	4.4680
	Tierra de Tránsito	0.7056
	Terraplén	2.2207



P.K.		0+476.710
Cota	Terreno	327.25
	Rasante	327.49
Superficie	Tierra Vegetal	4.4682
	Tierra de Tránsito	0.7056
	Terraplén	3.5524



P.K.		0+480.000
Cota	Terreno	327.18
	Rasante	327.43
Superficie	Tierra Vegetal	4.4700
	Tierra de Tránsito	0.7056
	Terraplén	3.6971

P.K.		0+496.993
Cota	Terreno	326.18
	Rasante	326.47
Superficie	Tierra Vegetal	4.4724
	Tierra de Tránsito	0.7056
	Terraplén	3.9393

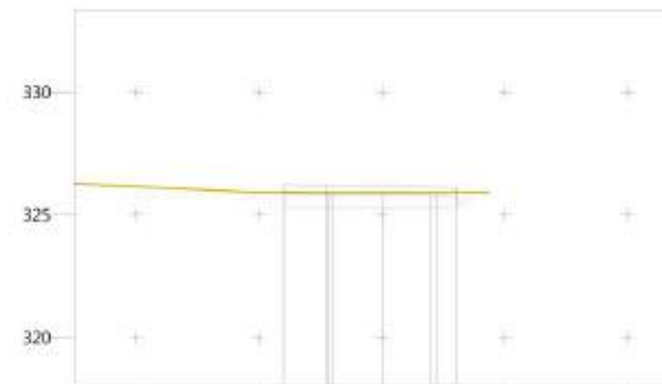

P.K.		0+500.000
Cota	Terreno	325.92
	Rasante	326.17
Superficie	Tierra Vegetal	4.4724
	Tierra de Tránsito	0.7056
	Terraplén	3.6566

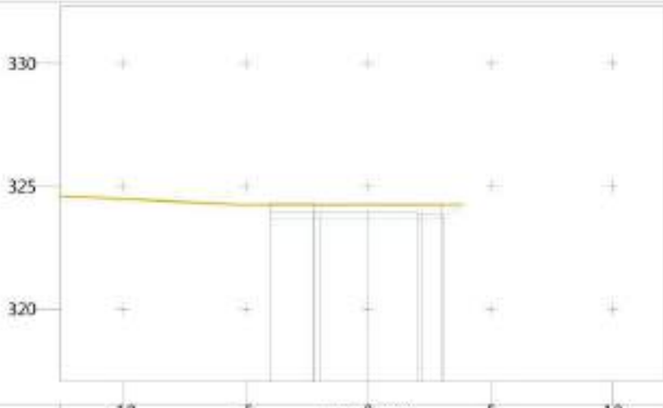

P.K.		0+520.000
Cota	Terreno	324.25
	Rasante	324.29
Superficie	Tierra Vegetal	4.4404
	Tierra de Tránsito	0.7056
	Terraplén	2.1208

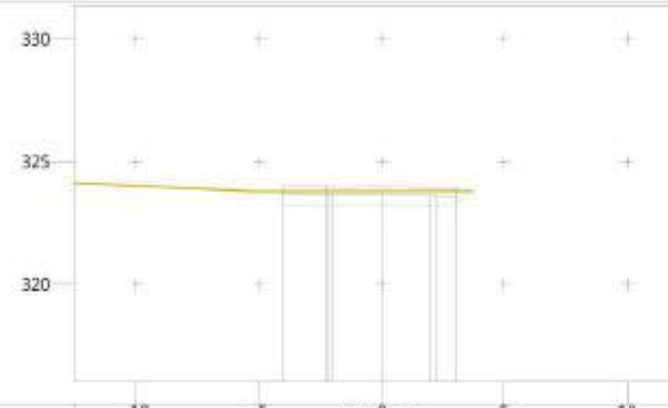

P.K.		0+525.412
Cota	Terreno	323.80
	Rasante	323.99
Superficie	Tierra Vegetal	4.4104
	Tierra de Tránsito	0.7056
	Terraplén	3.1790



P.K.		0+540.000
Cota	Terreno	323.29
	Rasante	323.77
Superficie	Tierra Vegetal	4.3654
	Tierra de Tránsito	0.7056
	Terraplén	5.2449



P.K.		0+545.361
Cota	Terreno	323.78
	Rasante	323.90
Superficie	Tierra Vegetal	4.3954
	Tierra de Tránsito	0.7056
	Terraplén	2.6153

P.K.		0+560.000
Cota	Terreno	325.12
	Rasante	324.80
Superficie	Tierra Vegetal	4.4790
	Tierra de Tránsito	0.7056
	Terraplén	0.0000

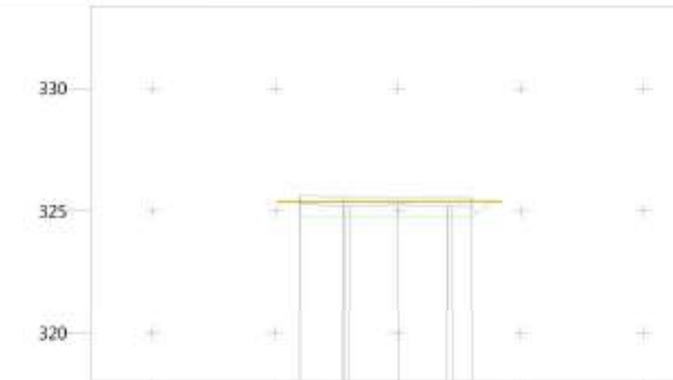

P.K.		0+580.000
Cota	Terreno	325.40
	Rasante	325.58
Superficie	Tierra Vegetal	4.4712
	Tierra de Tránsito	0.7056
	Terraplén	3.1541

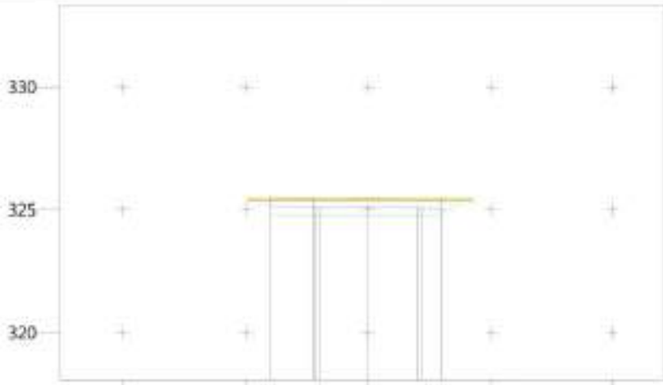

P.K.		0+587.251
Cota	Terreno	325.41
	Rasante	325.47
Superficie	Tierra Vegetal	4.4704
	Tierra de Tránsito	0.7056
	Terraplén	2.2725

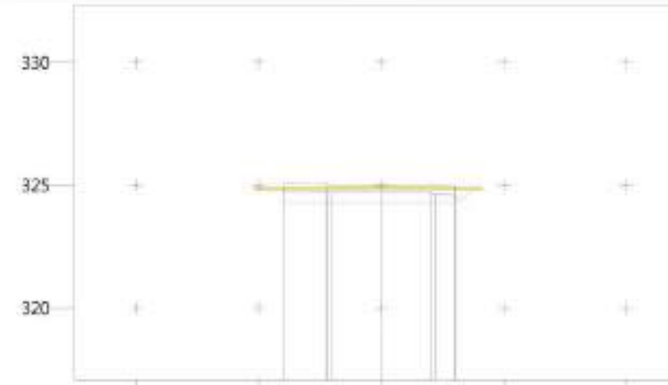

P.K.		0+600.000
Cota	Terreno	324.88
	Rasante	325.03
Superficie	Tierra Vegetal	4.4679
	Tierra de Tránsito	0.7056
	Terraplén	2.9527

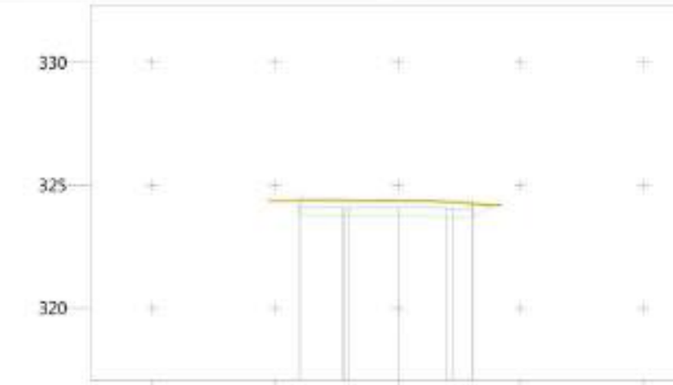

P.K.		0+619.571
Cota	Terreno	324.36
	Rasante	324.41
Superficie	Tierra Vegetal	4.4493
	Tierra de Tránsito	0.7056
	Terraplén	2.3926

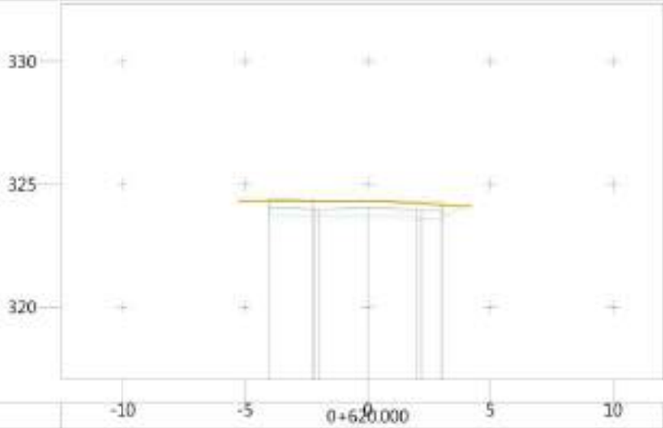

P.K.		0+620.000
Cota	Terreno	324.33
	Rasante	324.34
Superficie	Tierra Vegetal	4.4514
	Tierra de Tránsito	0.7056
	Terraplén	2.1868

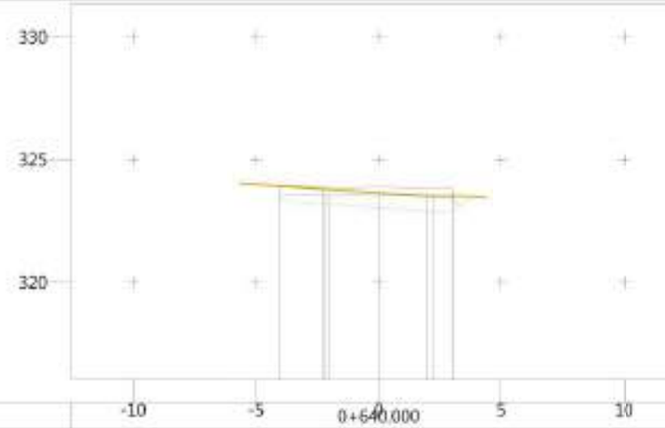

P.K.		0+640.000
Cota	Terreno	323.93
	Rasante	323.89
Superficie	Tierra Vegetal	4.4657
	Tierra de Tránsito	0.7056
	Terraplén	3.2866

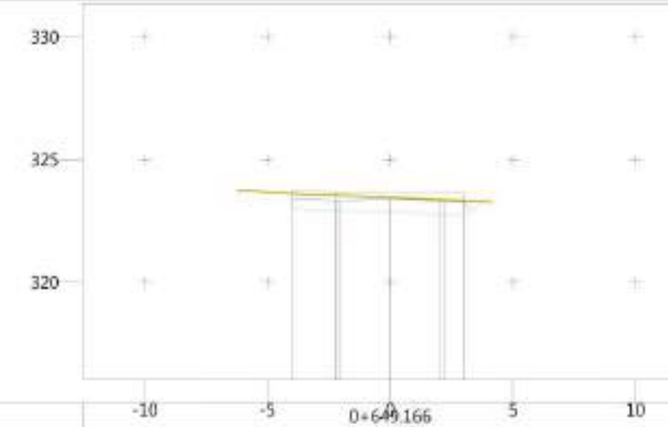

P.K.		0+649.166
Cota	Terreno	323.63
	Rasante	323.69
Superficie	Tierra Vegetal	4.4517
	Tierra de Tránsito	0.7056
	Terraplén	3.3763

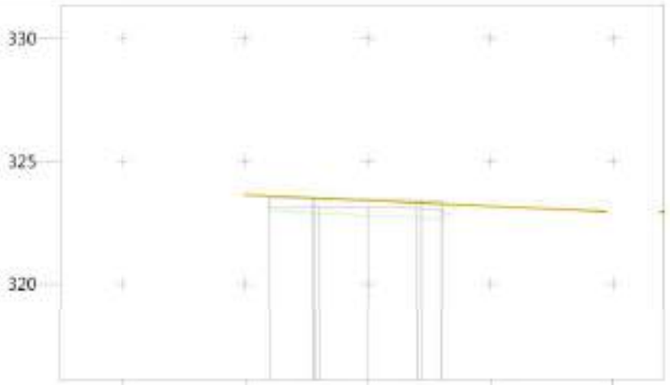

P.K.		0+660.000
Cota	Terreno	323.59
	Rasante	323.46
Superficie	Tierra Vegetal	4.4491
	Tierra de Tránsito	0.7056
	Terraplén	2.1672

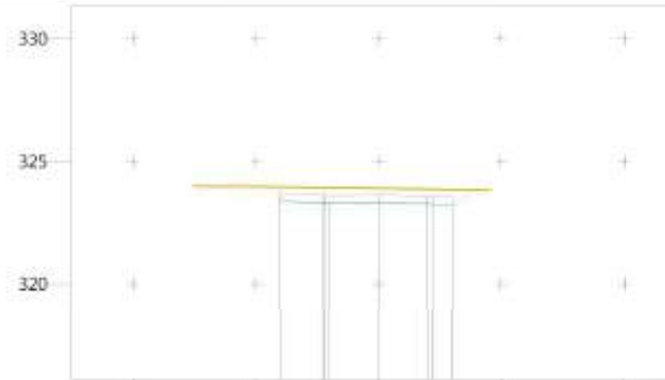

P.K.		0+675.325
Cota	Terreno	323.95
	Rasante	323.64
Superficie	Tierra Vegetal	4.4566
	Tierra de Tránsito	0.7056
	Terraplén	0.1195

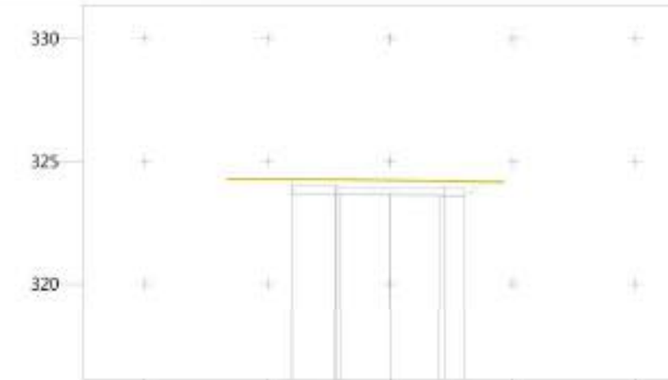

P.K.		0+680.000
Cota	Terreno	324.26
	Rasante	323.97
Superficie	Tierra Vegetal	4.4566
	Tierra de Tránsito	0.7056
	Terraplén	0.1310

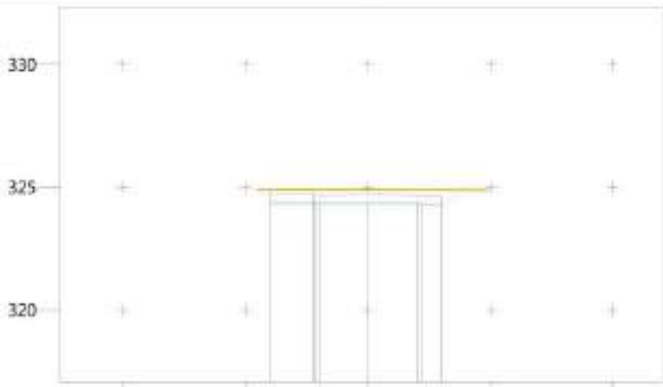

P.K.		0+695.071
Cota	Terreno	324.92
	Rasante	324.71
Superficie	Tierra Vegetal	4.4653
	Tierra de Tránsito	0.7056
	Terraplén	0.4870

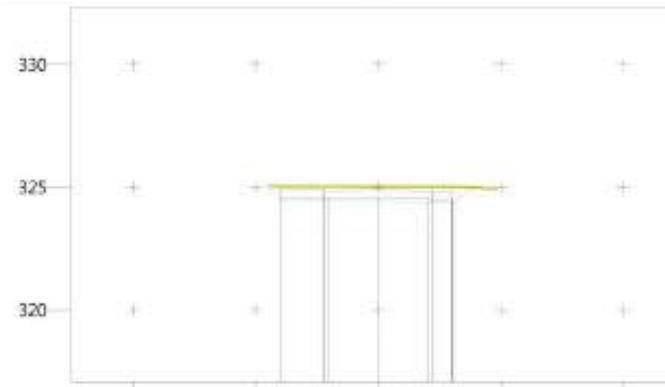

P.K.		0+700.000
Cota	Terreno	325.04
	Rasante	324.90
Superficie	Tierra Vegetal	4.4700
	Tierra de Tránsito	0.7056
	Terraplén	0.9637



P.K.		0+720.000
Cota	Terreno	325.50
	Rasante	325.34
Superficie	Tierra Vegetal	4.4443
	Tierra de Tránsito	0.7056
	Terraplén	1.8955

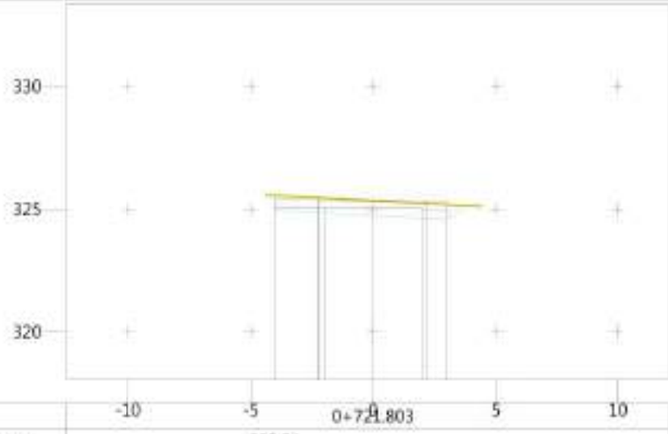

P.K.		0+721.803
Cota	Terreno	325.54
	Rasante	325.37
Superficie	Tierra Vegetal	4.4443
	Tierra de Tránsito	0.7056
	Terraplén	2.0111

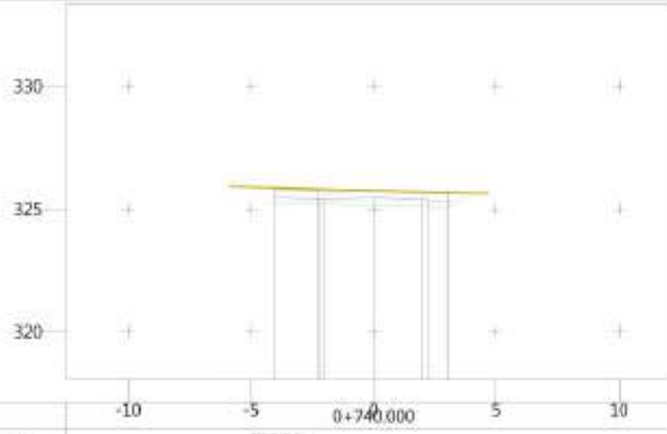

P.K.		0+740.000
Cota	Terreno	325.86
	Rasante	325.74
Superficie	Tierra Vegetal	4.4657
	Tierra de Tránsito	0.7056
	Terraplén	1.7908

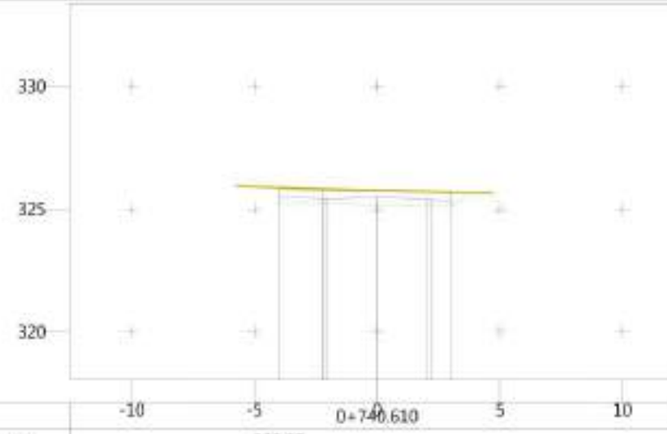

P.K.		0+746.610
Cota	Terreno	325.87
	Rasante	325.76
Superficie	Tierra Vegetal	4.4658
	Tierra de Tránsito	0.7056
	Terraplén	1.7716

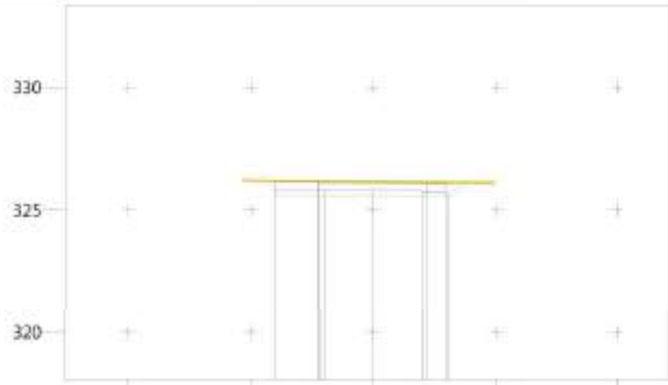

P.K.		0+757.855
Cota	Terreno	326.20
	Rasante	326.12
Superficie	Tierra Vegetal	4.4628
	Tierra de Tránsito	0.7056
	Terraplén	1.6295

P.K.		0+760.000
Cota	Terreno	326.23
	Rasante	326.15
Superficie	Tierra Vegetal	4.4608
	Tierra de Tránsito	0.7056
	Terraplén	1.5970



P.K.		0+761.086
Cota	Terreno	326.23
	Rasante	326.16
Superficie	Tierra Vegetal	4.4609
	Tierra de Tránsito	0.7056
	Terraplén	1.6700



P.K.		0+780.000
Cota	Terreno	326.27
	Rasante	326.21
Superficie	Tierra Vegetal	4.4568
	Tierra de Tránsito	0.7056
	Terraplén	1.6962

P.K.		0+788.975
Cota	Terreno	326.29
	Rasante	326.10
Superficie	Tierra Vegetal	4.4568
	Tierra de Tránsito	0.7056
	Terraplén	0.9630

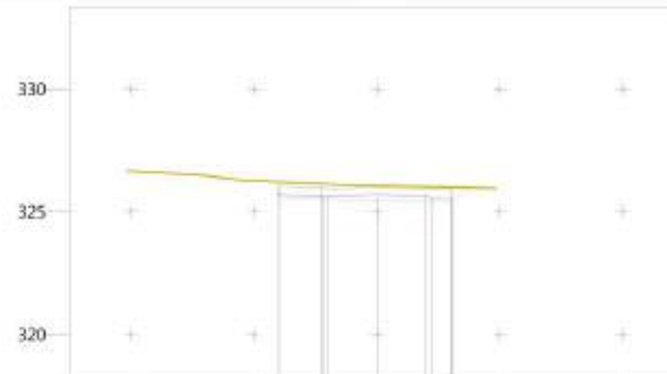

P.K.		0+794.023
Cota	Terreno	326.22
	Rasante	325.99
Superficie	Tierra Vegetal	4.4685
	Tierra de Tránsito	0.7056
	Terraplén	1.1761

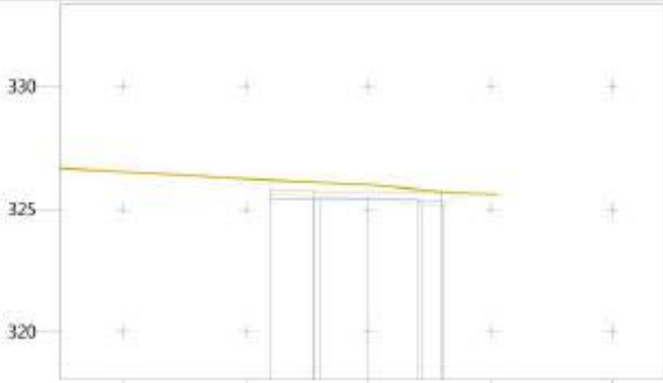

P.K.		0+800.000
Cota	Terreno	326.18
	Rasante	325.72
Superficie	Tierra Vegetal	4.4439
	Tierra de Tránsito	0.7056
	Terraplén	0.3949



P.K.		0+820.000
Cota	Terreno	324.15
	Rasante	324.25
Superficie	Tierra Vegetal	4.4449
	Tierra de Tránsito	0.7056
	Terraplén	3.8896



P.K.		0+831.162
Cota	Terreno	324.14
	Rasante	324.05
Superficie	Tierra Vegetal	4.5143
	Tierra de Tránsito	0.7056
	Terraplén	3.9507

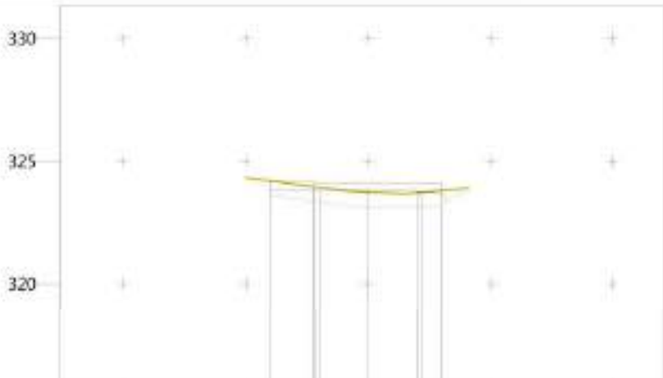

P.K.		0+834.748
Cota	Terreno	324.20
	Rasante	324.12
Superficie	Tierra Vegetal	4.5010
	Tierra de Tránsito	0.7056
	Terraplén	3.7558

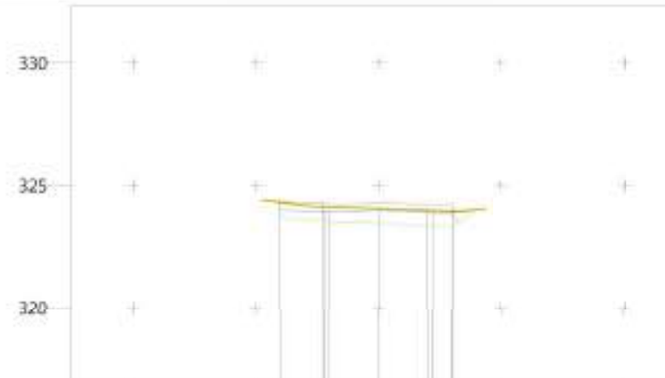

P.K.		0+840.000
Cota	Terreno	324.32
	Rasante	324.29
Superficie	Tierra Vegetal	4.4801
	Tierra de Tránsito	0.7056
	Terraplén	3.2767

P.K.		0+860.000
Cota	Terreno	326.22
	Rasante	326.06
Superficie	Tierra Vegetal	4.3954
	Tierra de Tránsito	0.7056
	Terraplén	1.5165

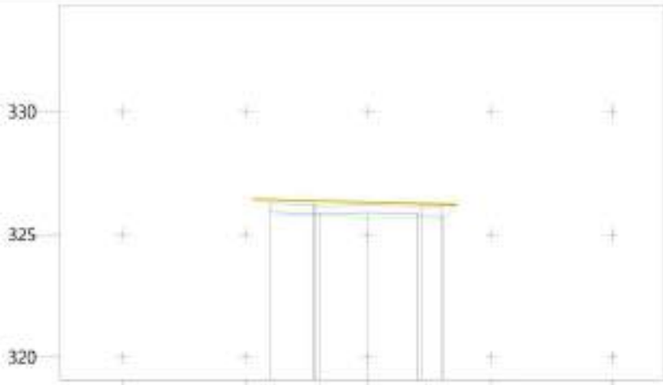

P.K.		0+861.842
Cota	Terreno	326.42
	Rasante	326.19
Superficie	Tierra Vegetal	4.3654
	Tierra de Tránsito	0.7056
	Terraplén	0.9837

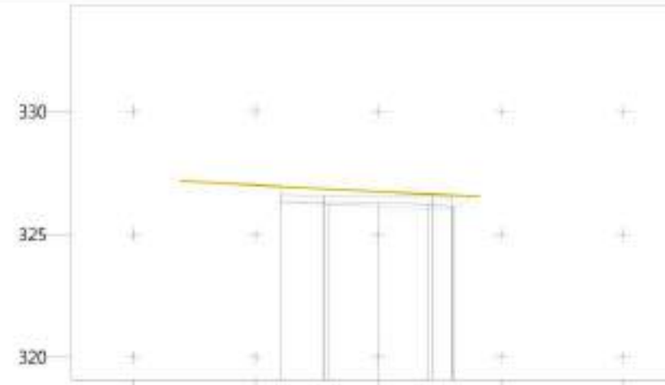

P.K.		0+867.173
Cota	Terreno	326.96
	Rasante	326.57
Superficie	Tierra Vegetal	4.4523
	Tierra de Tránsito	0.7056
	Terraplén	0.5633

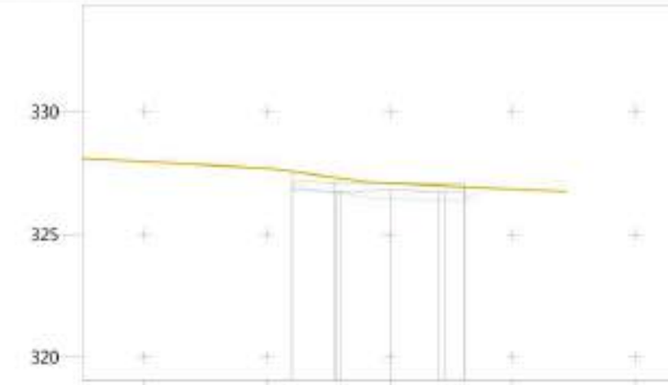

P.K.		0+874.546
Cota	Terreno	327.57
	Rasante	327.09
Superficie	Tierra Vegetal	4.4483
	Tierra de Tránsito	0.7056
	Terraplén	1.4629

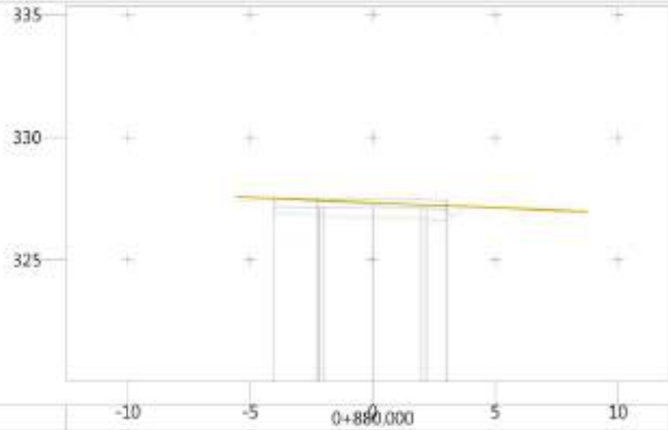

P.K.		0+880.000
Cota	Terreno	327.50
	Rasante	327.48
Superficie	Tierra Vegetal	4.4522
	Tierra de Tránsito	0.7056
	Terraplén	2.7608

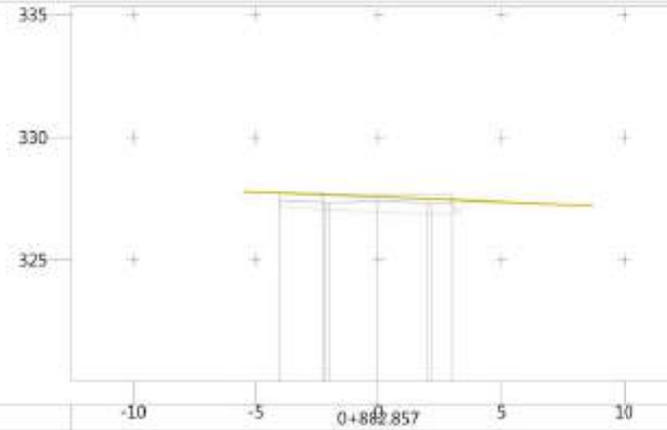

P.K.		0+882.857
Cota	Terreno	327.74
	Rasante	327.70
Superficie	Tierra Vegetal	4.4519
	Tierra de Tránsito	0.7056
	Terraplén	2.6256

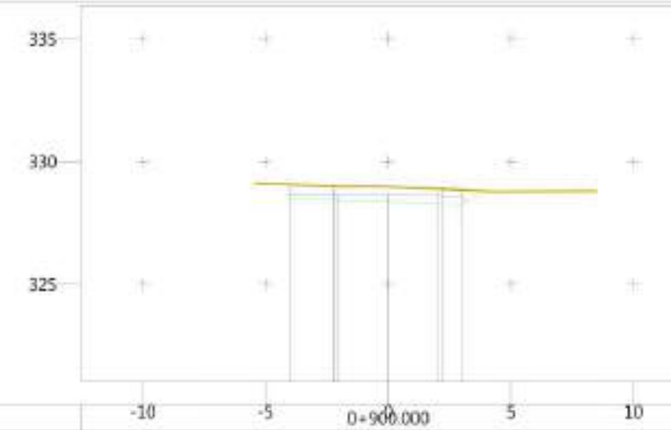

P.K.		0+900.000
Cota	Terreno	329.09
	Rasante	329.00
Superficie	Tierra Vegetal	4.4519
	Tierra de Tránsito	0.7056
	Terraplén	2.0016

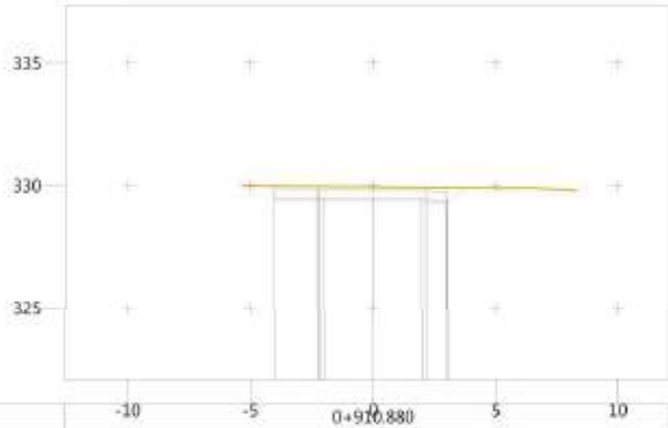

P.K.		0+910.880
Cota	Terreno	329.99
	Rasante	329.82
Superficie	Tierra Vegetal	4.4596
	Tierra de Tránsito	0.7056
	Terraplén	0.9179

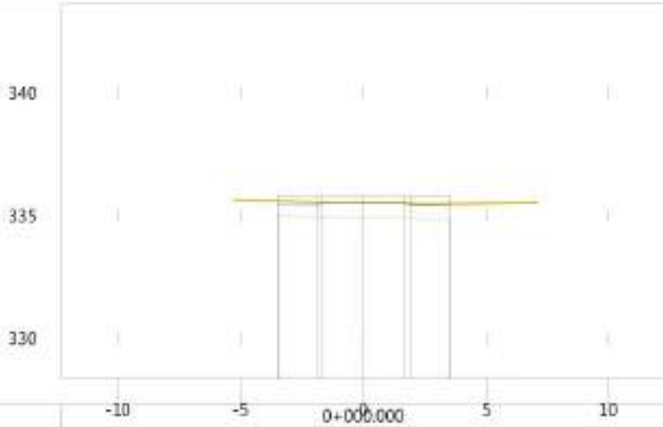

P.K.		0+000.000
Cota	Terreno	335.60
	Rasante	335.82
Superficie	Tierra Vegetal	3.5000
	Tierra de Tránsito	0.7008
	Terraplén	3.8810

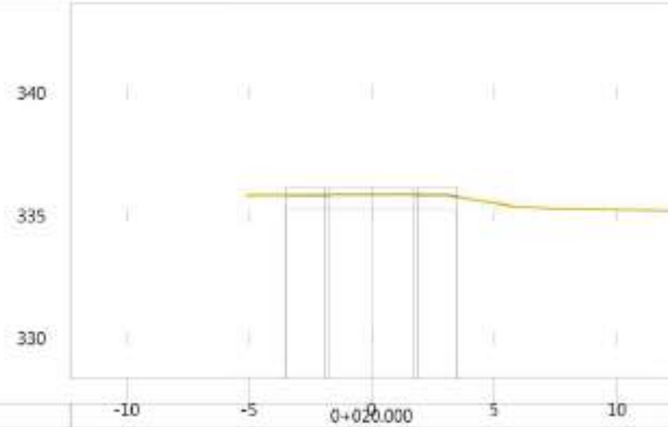

P.K.		0+020.000
Cota	Terreno	335.84
	Rasante	336.17
Superficie	Tierra Vegetal	3.5000
	Tierra de Tránsito	0.7008
	Terraplén	4.1202

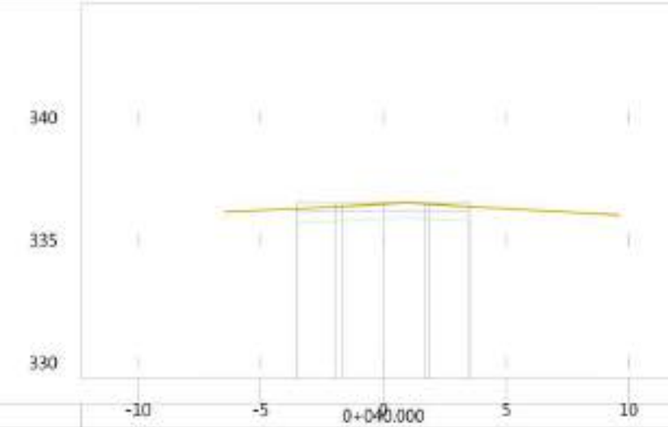

P.K.		0+040.000
Cota	Terreno	336.29
	Rasante	336.52
Superficie	Tierra Vegetal	3.5000
	Tierra de Tránsito	0.7008
	Terraplén	2.5178

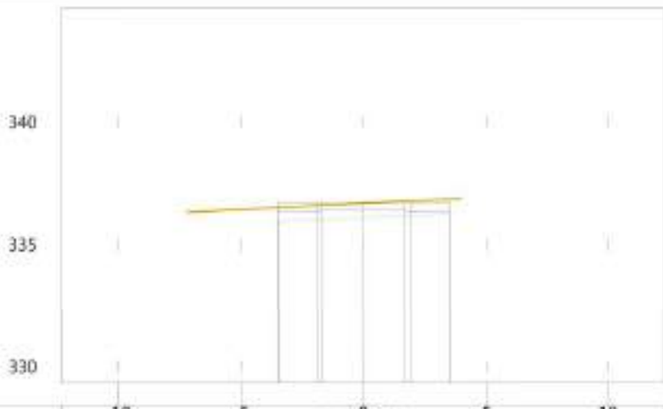

P.K.		0+061.063
Cota	Terreno	336.51
	Rasante	336.72
Superficie	Tierra Vegetal	3.5000
	Tierra de Tránsito	0.7008
	Terraplén	2.0187

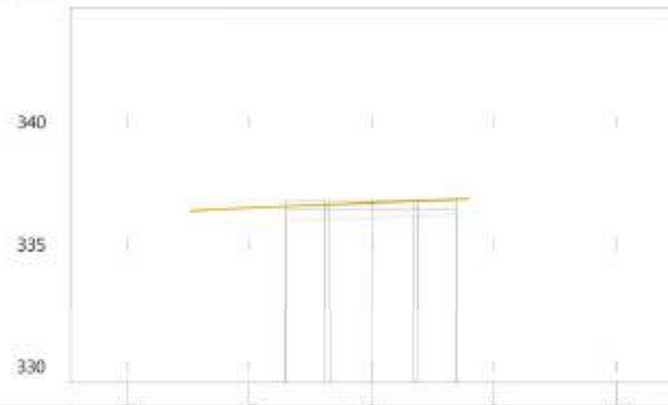

P.K.		0+059.980
Cota	Terreno	336.56
	Rasante	336.77
Superficie	Tierra Vegetal	3.5000
	Tierra de Tránsito	0.7008
	Terraplén	2.2700

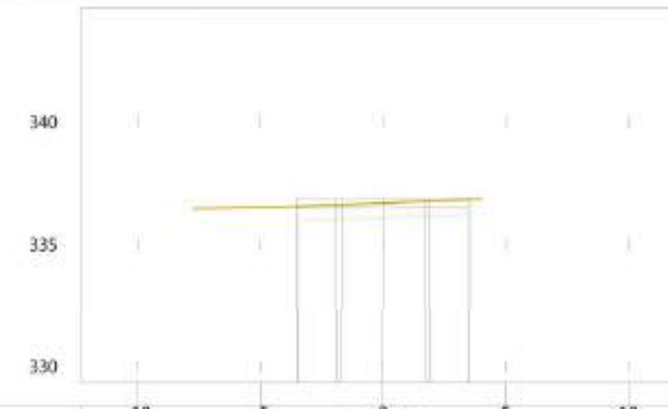

P.K.		0+080.000
Cota	Terreno	336.56
	Rasante	336.88
Superficie	Tierra Vegetal	3.5000
	Tierra de Tránsito	0.7008
	Terraplén	3.0679



P.K.		0+066.269
Cota	Terreno	336.65
	Rasante	336.91
Superficie	Tierra Vegetal	3.5000
	Tierra de Tránsito	0.7008
	Terraplén	3.1196

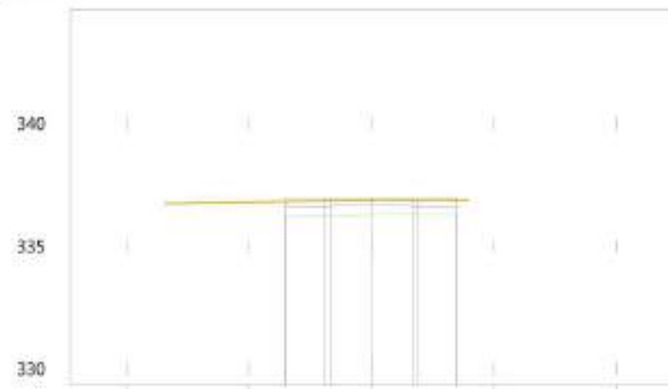

P.K.		0+076.589
Cota	Terreno	336.82
	Rasante	336.97
Superficie	Tierra Vegetal	3.5000
	Tierra de Tránsito	0.7008
	Terraplén	2.4722

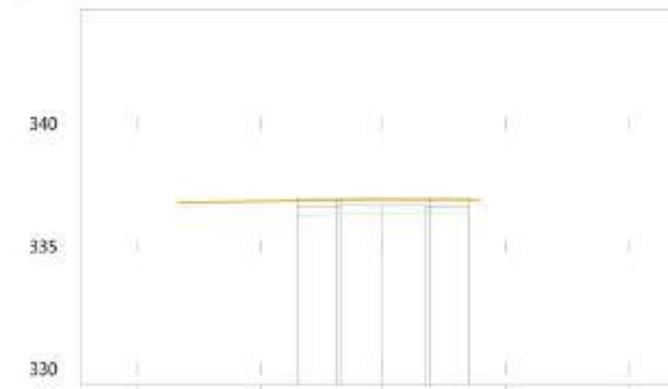

P.K.		0+079.177
Cota	Terreno	336.86
	Rasante	336.98
Superficie	Tierra Vegetal	7.3502
	Tierra de Tránsito	7.3502
	Terraplén	2.3804



P.K.		0+080.000
Cota	Terreno	336.87
	Rasante	336.98
Superficie	Tierra Vegetal	3.5000
	Tierra de Tránsito	0.7008
	Terraplén	2.3596



P.K.		0+092.177
Cota	Terreno	336.99
	Rasante	337.05
Superficie	Tierra Vegetal	3.5000
	Tierra de Tránsito	0.7008
	Terraplén	2.2402

P.K.		0+100.000
Cota	Terreno	337.05
	Rasante	337.09
Superficie	Tierra Vegetal	3.5000
	Tierra de Tránsito	0.7008
	Terraplén	1.9832



P.K.		0+101.689
Cota	Terreno	337.07
	Rasante	337.10
Superficie	Tierra Vegetal	3.5000
	Tierra de Tránsito	0.7008
	Terraplén	1.9142



P.K.		0+120.000
Cota	Terreno	337.11
	Rasante	337.20
Superficie	Tierra Vegetal	3.5000
	Tierra de Tránsito	0.7008
	Terraplén	2.8016

P.K.		0+123.631
Cota	Terreno	337.00
	Rasante	337.12
Superficie	Tierra Vegetal	3.5000
	Tierra de Tránsito	0.7008
	Terraplén	2.9241

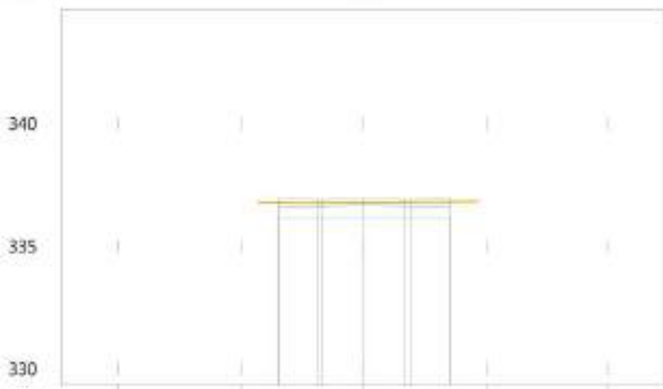

P.K.		0+131.391
Cota	Terreno	336.77
	Rasante	336.95
Superficie	Tierra Vegetal	3.5000
	Tierra de Tránsito	0.7008
	Terraplén	3.0252

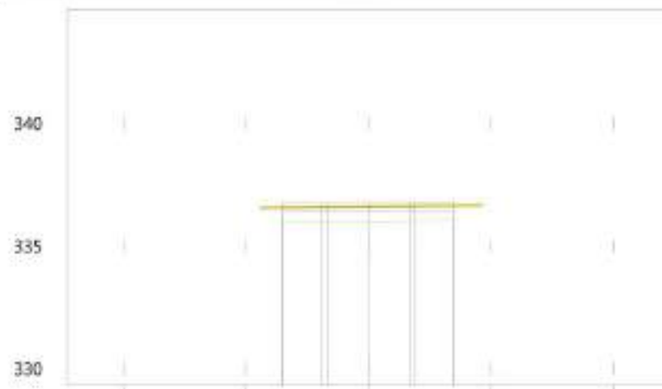

P.K.		0+140.000
Cota	Terreno	336.57
	Rasante	336.77
Superficie	Tierra Vegetal	3.5000
	Tierra de Tránsito	0.7008
	Terraplén	2.9374

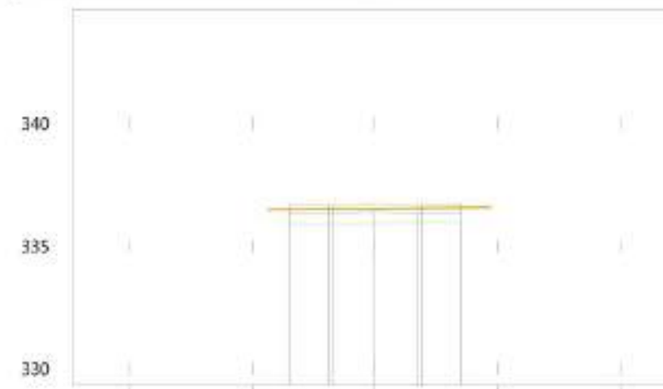

P.K.		0+143.759
Cota	Terreno	336.50
	Rasante	336.69
Superficie	Tierra Vegetal	3.5000
	Tierra de Tránsito	0.7008
	Terraplén	2.8831

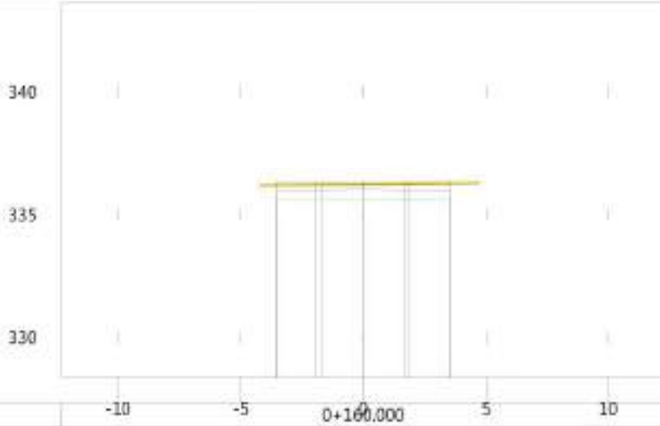

P.K.		0+160.000
Cota	Terreno	336.20
	Rasante	336.34
Superficie	Tierra Vegetal	3.5000
	Tierra de Tránsito	0.7008
	Terraplén	2.5371

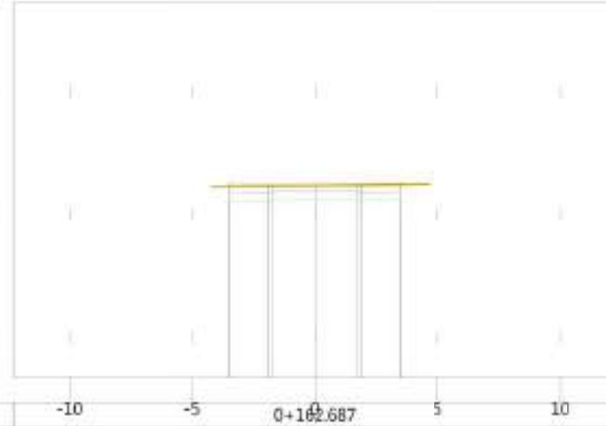

P.K.		0+162.687
Cota	Terreno	336.16
	Rasante	336.28
Superficie	Tierra Vegetal	3.5000
	Tierra de Tránsito	0.7008
	Terraplén	2.4674

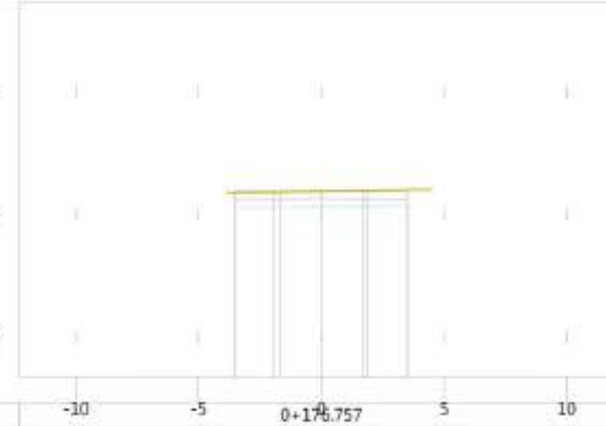

P.K.		0+176.757
Cota	Terreno	335.90
	Rasante	335.98
Superficie	Tierra Vegetal	3.5000
	Tierra de Tránsito	0.7008
	Terraplén	2.0228

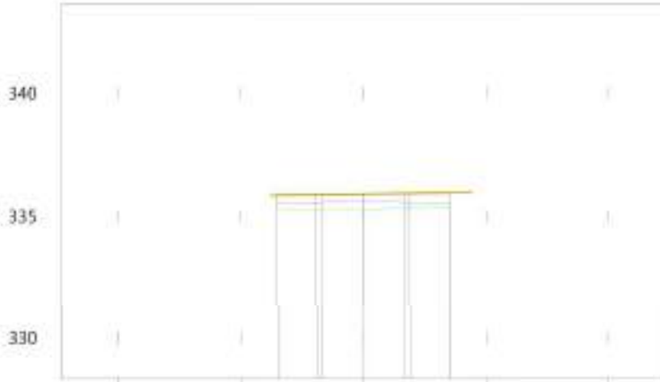

P.K.		0+180.000
Cota	Terreno	335.84
	Rasante	335.91
Superficie	Tierra Vegetal	3.5000
	Tierra de Tránsito	0.7008
	Terraplén	1.8668

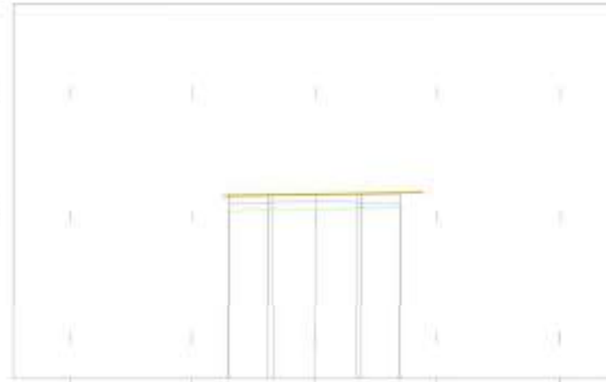

P.K.		0+181.330
Cota	Terreno	335.81
	Rasante	335.90
Superficie	Tierra Vegetal	3.5000
	Tierra de Tránsito	0.7008
	Terraplén	1.9232

P.K.		0+194.009
Cota	Terreno	335.77
	Rasante	335.81
Superficie	Tierra Vegetal	3.5000
	Tierra de Tránsito	0.7008
	Terraplén	2.2463

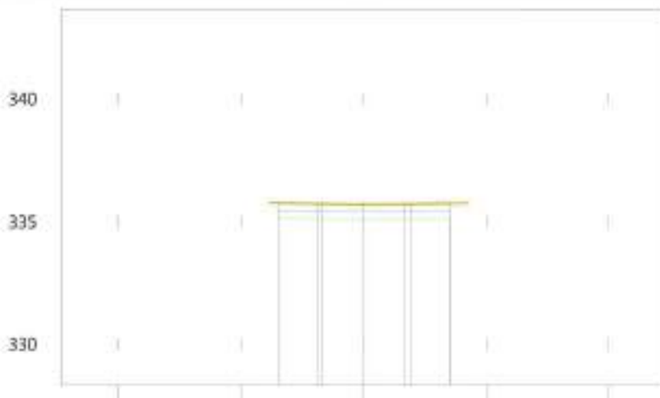

P.K.		0+200.000
Cota	Terreno	335.76
	Rasante	335.77
Superficie	Tierra Vegetal	3.5000
	Tierra de Tránsito	0.7008
	Terraplén	2.2729

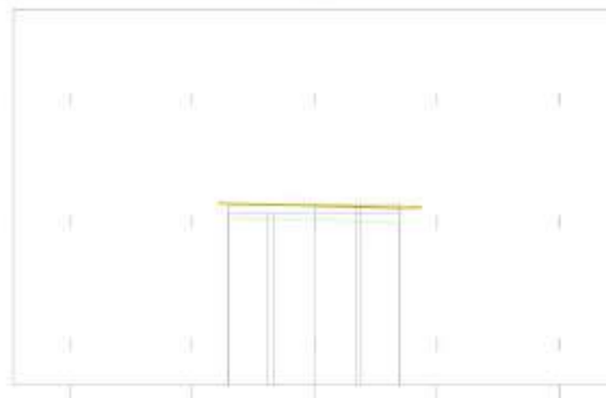

P.K.		0+213.889
Cota	Terreno	335.73
	Rasante	335.68
Superficie	Tierra Vegetal	3.5000
	Tierra de Tránsito	0.7008
	Terraplén	1.9908

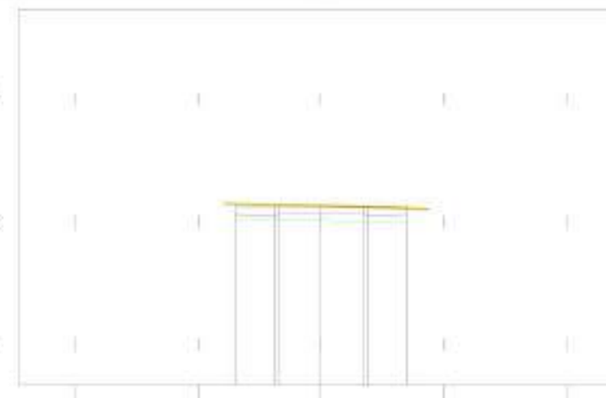

P.K.		0+220.000
Cota	Terreno	335.72
	Rasante	335.64
Superficie	Tierra Vegetal	3.5000
	Tierra de Tránsito	0.7008
	Terraplén	1.7782

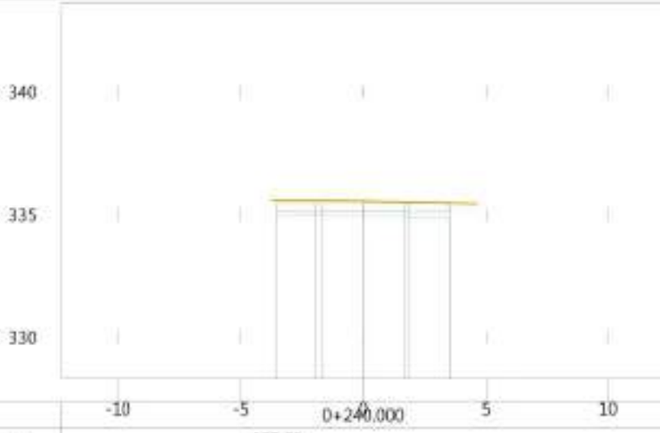

P.K.		0+240.000
Cota	Terreno	335.61
	Rasante	335.50
Superficie	Tierra Vegetal	3.5000
	Tierra de Tránsito	0.7008
	Terraplén	1.3748

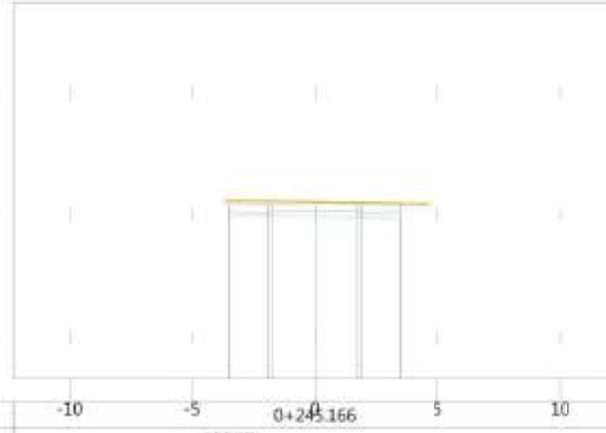

P.K.		0+245.166
Cota	Terreno	335.57
	Rasante	335.48
Superficie	Tierra Vegetal	3.5000
	Tierra de Tránsito	0.7008
	Terraplén	1.4031

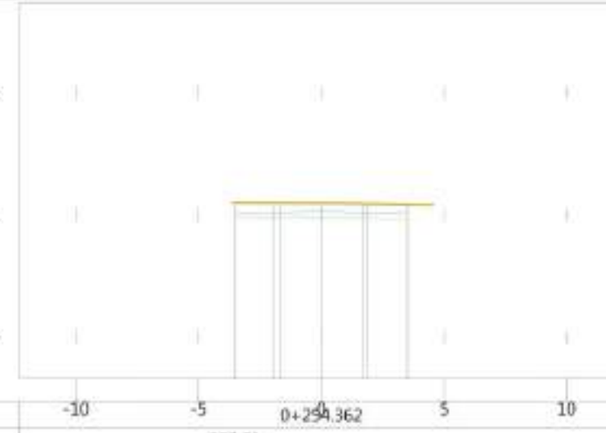

P.K.		0+254.362
Cota	Terreno	335.51
	Rasante	335.44
Superficie	Tierra Vegetal	3.5000
	Tierra de Tránsito	0.7008
	Terraplén	1.4903

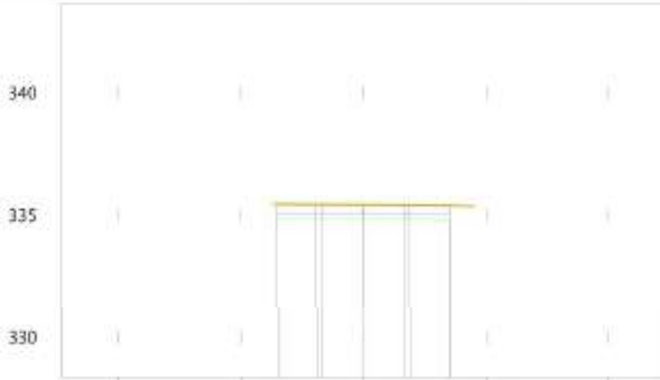

P.K.		0+260.000
Cota	Terreno	335.47
	Rasante	335.41
Superficie	Tierra Vegetal	3.5000
	Tierra de Tránsito	0.7008
	Terraplén	1.5663

P.K.		0+275.700
Cota	Terreno	335.27
	Rasante	335.29
Superficie	Tierra Vegetal	3.5000
	Tierra de Tránsito	0.7008
	Terraplén	1.8005

P.K.		0+280.000
Cota	Terreno	334.99
	Rasante	335.01
Superficie	Tierra Vegetal	3.5000
	Tierra de Tránsito	0.7008
	Terraplén	1.8179



P.K.		0+284.081
Cota	Terreno	334.81
	Rasante	334.82
Superficie	Tierra Vegetal	3.5000
	Tierra de Tránsito	0.7008
	Terraplén	1.8281



P.K.		0+292.270
Cota	Terreno	334.44
	Rasante	334.46
Superficie	Tierra Vegetal	3.5000
	Tierra de Tránsito	0.7008
	Terraplén	1.8450



P.K.		0+300.000
Cota	Terreno	334.09
	Rasante	334.12
Superficie	Tierra Vegetal	3.5000
	Tierra de Tránsito	0.7008
	Terraplén	1.8566

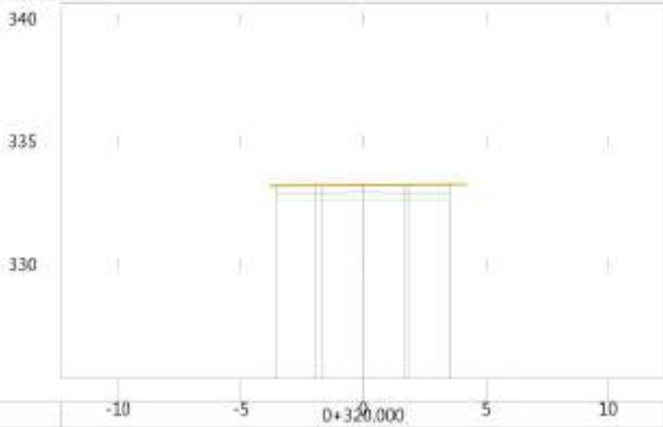

P.K.		0+320.000
Cota	Terreno	333.19
	Rasante	333.22
Superficie	Tierra Vegetal	3.5000
	Tierra de Tránsito	0.7008
	Terraplén	1.8639

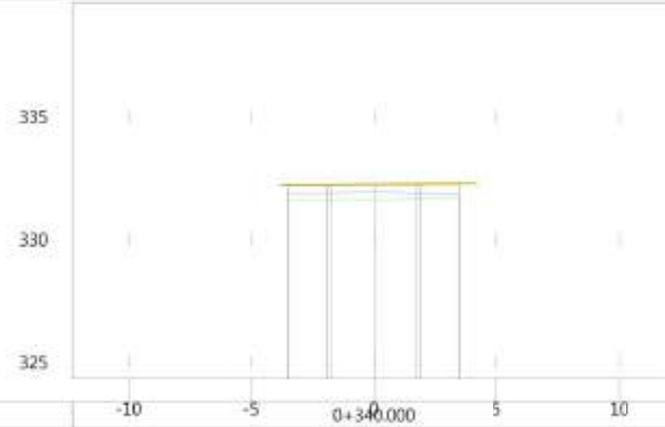

P.K.		0+340.000
Cota	Terreno	332.21
	Rasante	332.24
Superficie	Tierra Vegetal	3.5000
	Tierra de Tránsito	0.7008
	Terraplén	1.7349

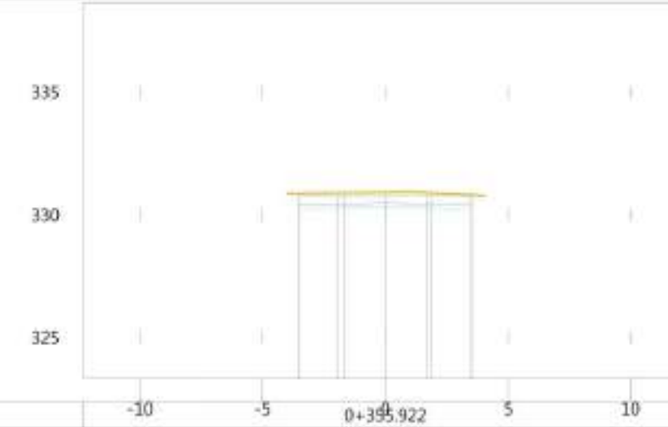

P.K.		0+355.922
Cota	Terreno	330.89
	Rasante	330.78
Superficie	Tierra Vegetal	3.5000
	Tierra de Tránsito	0.7008
	Terraplén	0.9194

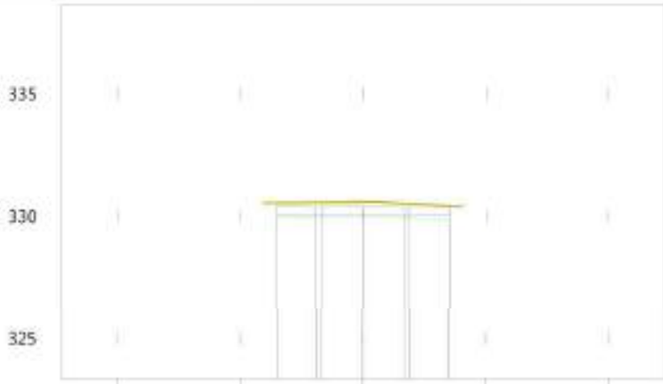

P.K.		0+380.000
Cota	Terreno	330.55
	Rasante	330.40
Superficie	Tierra Vegetal	3.5000
	Tierra de Tránsito	0.7008
	Terraplén	0.7788

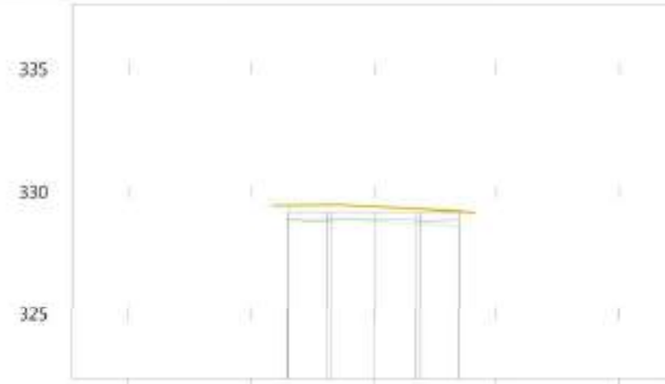

P.K.		0+375.149
Cota	Terreno	329.46
	Rasante	329.19
Superficie	Tierra Vegetal	3.5000
	Tierra de Tránsito	0.7008
	Terraplén	0.5661

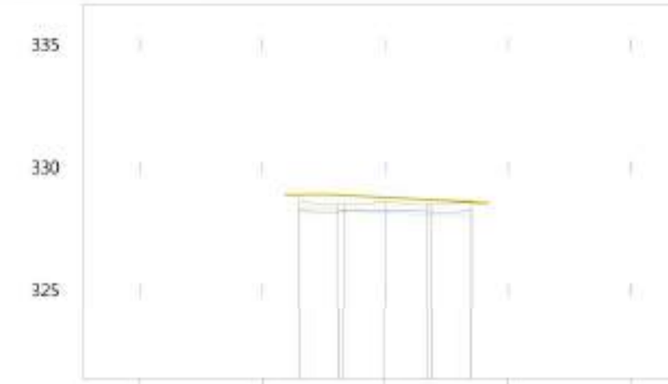

P.K.		0+380.000
Cota	Terreno	328.89
	Rasante	328.56
Superficie	Tierra Vegetal	3.5000
	Tierra de Tránsito	0.7008
	Terraplén	0.5902

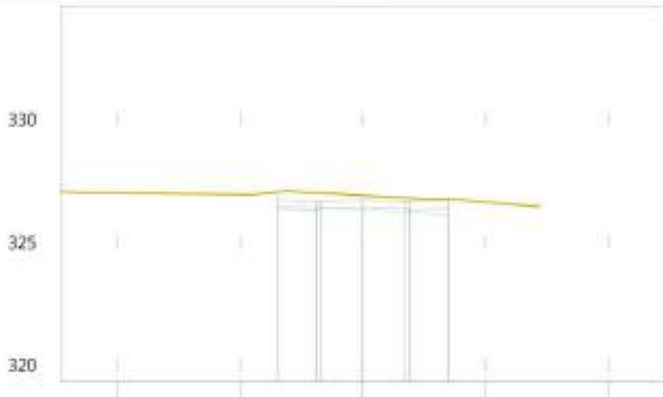

P.K.		0+400.000
Cota	Terreno	327.05
	Rasante	326.73
Superficie	Tierra Vegetal	3.5000
	Tierra de Tránsito	0.7008
	Terraplén	0.6316

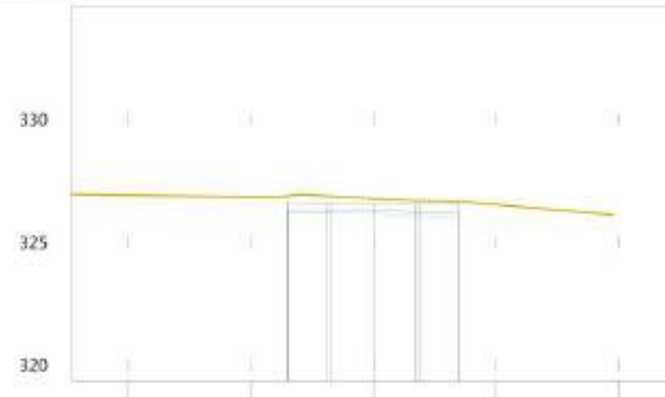

P.K.		0+401.394
Cota	Terreno	326.90
	Rasante	326.60
Superficie	Tierra Vegetal	3.5000
	Tierra de Tránsito	0.7008
	Terraplén	0.5672

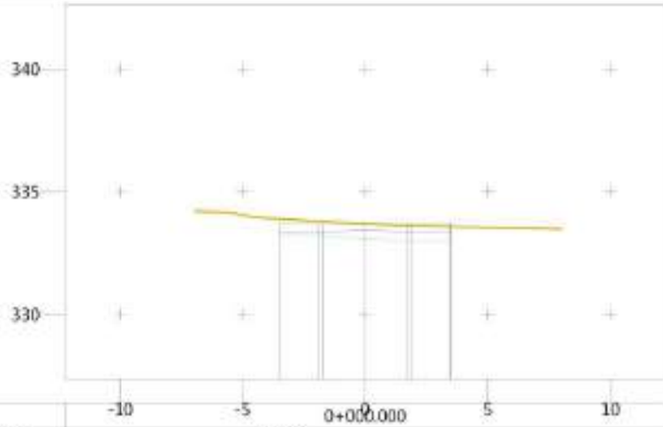

P.K.		0+000.000
Cota	Terreno	333.90
	Rasante	333.72
Superficie	Tierra Vegetal	3.5000
	Tierra de Tránsito	0.7008
	Terraplén	1.8999

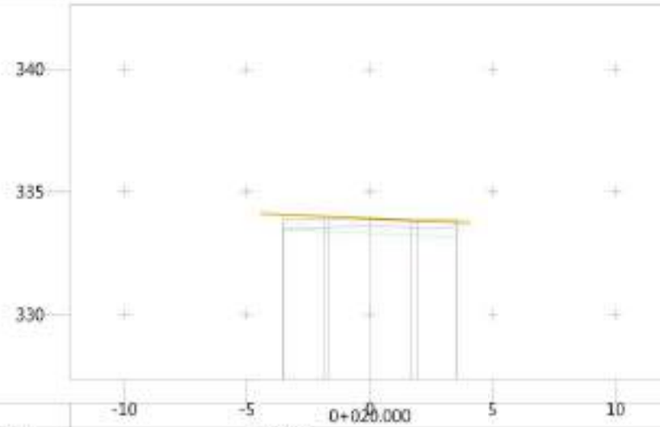

P.K.		0+020.000
Cota	Terreno	334.07
	Rasante	333.89
Superficie	Tierra Vegetal	3.5000
	Tierra de Tránsito	0.7008
	Terraplén	1.6550

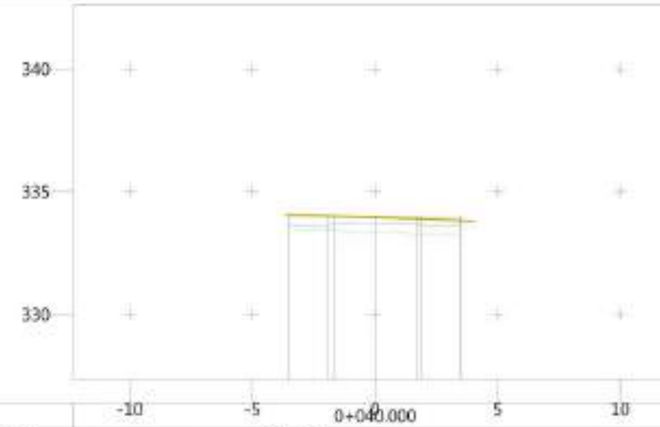

P.K.		0+040.000
Cota	Terreno	334.07
	Rasante	334.01
Superficie	Tierra Vegetal	3.5000
	Tierra de Tránsito	0.7008
	Terraplén	2.1920

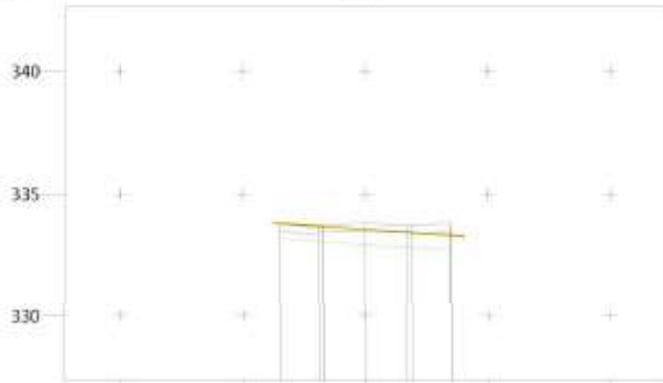

P.K.		0+060.000
Cota	Terreno	333.80
	Rasante	333.79
Superficie	Tierra Vegetal	3.5000
	Tierra de Tránsito	0.7008
	Terraplén	3.4428

P.K.		0+080.000
Cota	Terreno	333.55
	Rasante	333.53
Superficie	Tierra Vegetal	3.5000
	Tierra de Tránsito	0.7008
	Terraplén	2.6240

P.K.		0+100.000
Cota	Terreno	333.29
	Rasante	333.27
Superficie	Tierra Vegetal	3.5000
	Tierra de Tránsito	0.7008
	Terraplén	2.3036

P.K.		0+114.632
Cota	Terreno	333.10
	Rasante	333.09
Superficie	Tierra Vegetal	3.5000
	Tierra de Tránsito	0.7008
	Terraplén	2.2001



P.K.		0+120.000
Cota	Terreno	333.03
	Rasante	333.02
Superficie	Tierra Vegetal	3.5000
	Tierra de Tránsito	0.7008
	Terraplén	2.1764



P.K.		0+126.792
Cota	Terreno	333.02
	Rasante	333.01
Superficie	Tierra Vegetal	3.5000
	Tierra de Tránsito	0.7008
	Terraplén	2.1737

P.K.		0+140.000
Cota	Terreno	332.77
	Rasante	332.76
Superficie	Tierra Vegetal	3.5000
	Tierra de Tránsito	0.7008
	Terraplén	2.0892

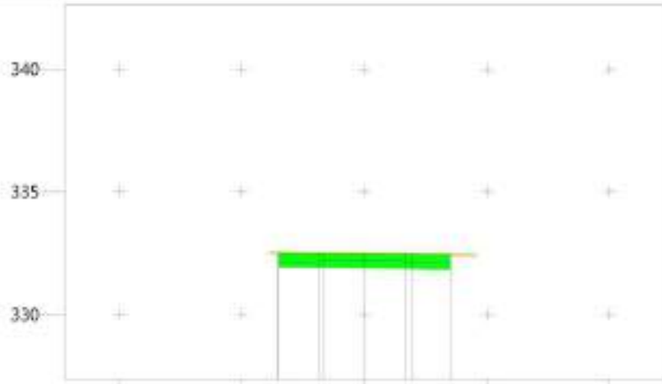

P.K.		0+160.000
Cota	Terreno	332.51
	Rasante	332.50
Superficie	Tierra Vegetal	3.5000
	Tierra de Tránsito	0.7008
	Terraplén	1.9591

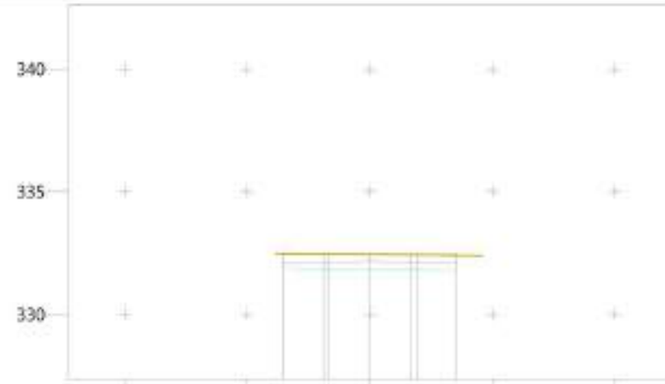

P.K.		0+162.343
Cota	Terreno	332.48
	Rasante	332.47
Superficie	Tierra Vegetal	3.5000
	Tierra de Tránsito	0.7008
	Terraplén	1.9541

P.K.		0+166.452
Cota	Terreno	332.43
	Rasante	332.41
Superficie	Tierra Vegetal	3.5000
	Tierra de Tránsito	0.7008
	Terraplén	1.9434

P.K.		0+176.673
Cota	Terreno	332.21
	Rasante	332.19
Superficie	Tierra Vegetal	3.5000
	Tierra de Tránsito	0.7008
	Terraplén	1.9702

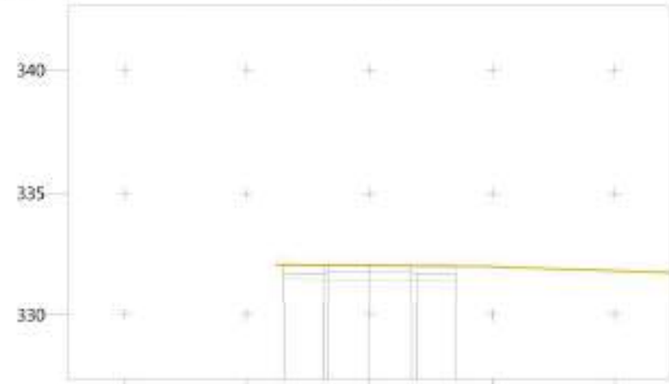

P.K.		0+180.000
Cota	Terreno	332.10
	Rasante	332.10
Superficie	Tierra Vegetal	3.5000
	Tierra de Tránsito	0.7008
	Terraplén	2.0082

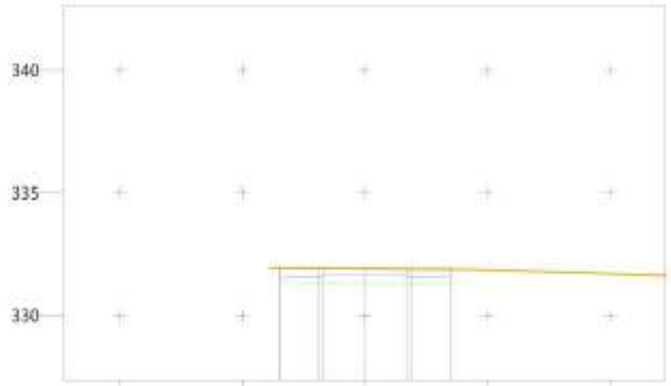

P.K.		0+184.587
Cota	Terreno	331.96
	Rasante	331.96
Superficie	Tierra Vegetal	3.5000
	Tierra de Tránsito	0.7008
	Terraplén	2.0480

P.K.		0+200.000
Cota	Terreno	331.47
	Rasante	331.49
Superficie	Tierra Vegetal	3.5000
	Tierra de Tránsito	0.7008
	Terraplén	2.1709

P.K.		0+205.272
Cota	Terreno	331.31
	Rasante	331.34
Superficie	Tierra Vegetal	3.5000
	Tierra de Tránsito	0.7008
	Terraplén	2.2074



P.K.		0+220.000
Cota	Terreno	330.85
	Rasante	330.89
Superficie	Tierra Vegetal	3.5000
	Tierra de Tránsito	0.7008
	Terraplén	2.2846



P.K.		0+221.412
Cota	Terreno	330.81
	Rasante	330.85
Superficie	Tierra Vegetal	3.5000
	Tierra de Tránsito	0.7008
	Terraplén	2.2900



P.K.		0+240.000
Cota	Terreno	330.11
	Rasante	330.20
Superficie	Tierra Vegetal	3.5000
	Tierra de Tránsito	0.7008
	Terraplén	2.4529

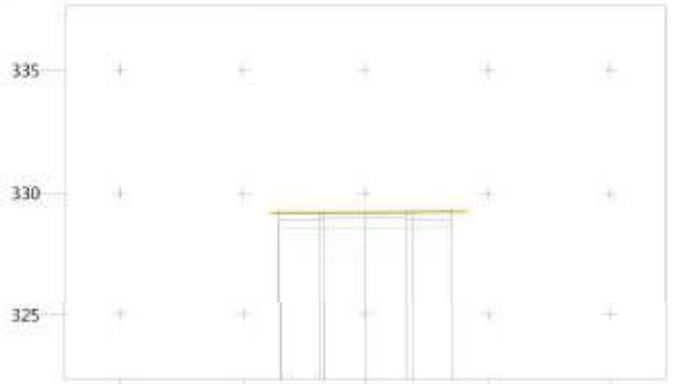

P.K.		0+260.000
Cota	Terreno	329.18
	Rasante	329.31
Superficie	Tierra Vegetal	3.5000
	Tierra de Tránsito	0.7008
	Terraplén	2.6270

P.K.		0+271.073
Cota	Terreno	328.67
	Rasante	328.82
Superficie	Tierra Vegetal	3.5000
	Tierra de Tránsito	0.7008
	Terraplén	2.6335



P.K.		0+280.000
Cota	Terreno	328.20
	Rasante	328.42
Superficie	Tierra Vegetal	3.5000
	Tierra de Tránsito	0.7008
	Terraplén	2.9389



P.K.		0+282.451
Cota	Terreno	328.02
	Rasante	328.32
Superficie	Tierra Vegetal	3.5000
	Tierra de Tránsito	0.7008
	Terraplén	3.3805

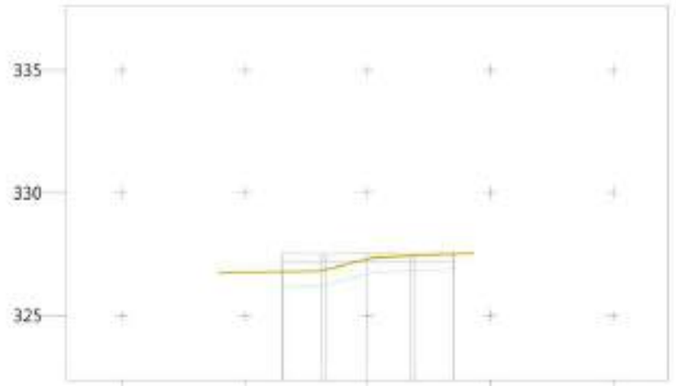

P.K.		0+300.000
Cota	Terreno	326.78
	Rasante	327.54
Superficie	Tierra Vegetal	3.5000
	Tierra de Tránsito	0.7008
	Terraplén	4.2459



P.K.		0+320.000
Cota	Terreno	326.37
	Rasante	326.65
Superficie	Tierra Vegetal	3.5000
	Tierra de Tránsito	0.7008
	Terraplén	2.6585

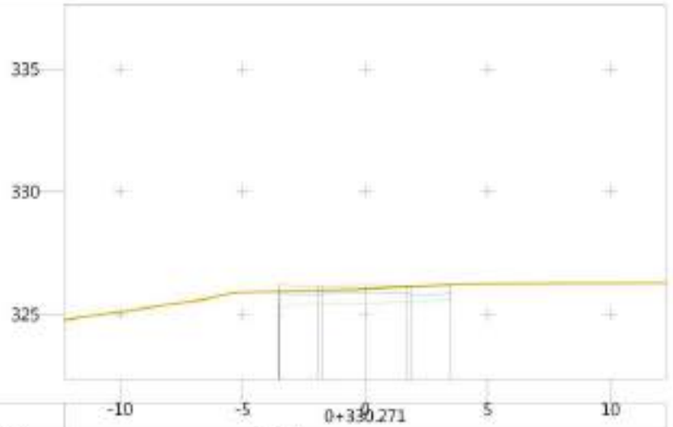

P.K.		0+330.271
Cota	Terreno	325.94
	Rasante	326.19
Superficie	Tierra Vegetal	3.5000
	Tierra de Tránsito	0.7008
	Terraplén	2.7559

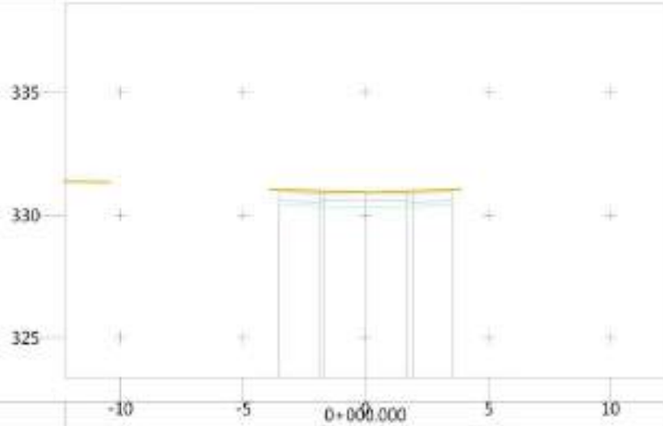

P.K.		0+000.000
Cota	Terreno	331.05
	Rasante	330.92
Superficie	Tierra Vegetal	3.5000
	Tierra de Tránsito	0.7008
	Terraplén	1.3919

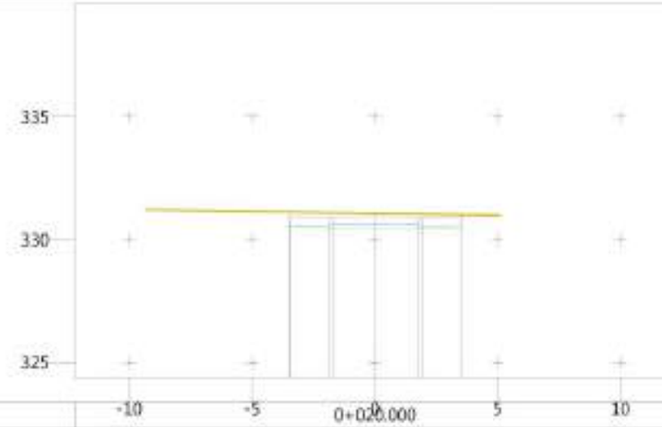

P.K.		0+020.000
Cota	Terreno	331.13
	Rasante	330.95
Superficie	Tierra Vegetal	3.5000
	Tierra de Tránsito	0.7008
	Terraplén	0.9953

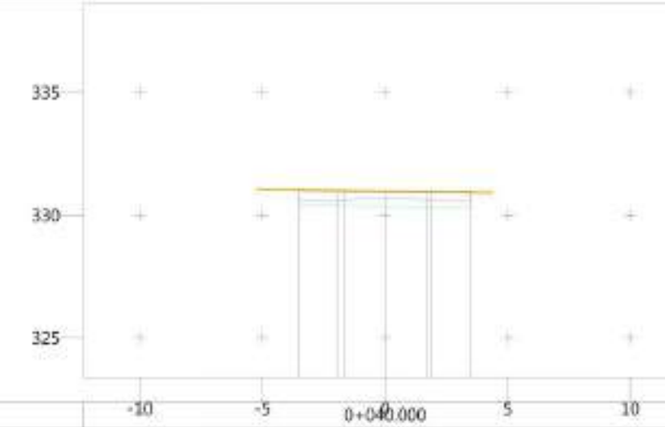

P.K.		0+040.000
Cota	Terreno	331.04
	Rasante	330.98
Superficie	Tierra Vegetal	3.5000
	Tierra de Tránsito	0.7008
	Terraplén	1.7820

P.K.		0+060.000
Cota	Terreno	330.72
	Rasante	330.65
Superficie	Tierra Vegetal	3.5000
	Tierra de Tránsito	0.7008
	Terraplén	2.1791



P.K.		0+080.000
Cota	Terreno	330.29
	Rasante	330.11
Superficie	Tierra Vegetal	3.5000
	Tierra de Tránsito	0.7008
	Terraplén	1.9996



P.K.		0+085.623
Cota	Terreno	330.17
	Rasante	329.96
Superficie	Tierra Vegetal	3.5000
	Tierra de Tránsito	0.7008
	Terraplén	1.8859



P.K.		0+091.339
Cota	Terreno	330.05
	Rasante	329.81
Superficie	Tierra Vegetal	3.5000
	Tierra de Tránsito	0.7008
	Terraplén	1.7292



P.K.		0+100.000
Cota	Terreno	329.86
	Rasante	329.58
Superficie	Tierra Vegetal	3.5000
	Tierra de Tránsito	0.7008
	Terraplén	1.4241

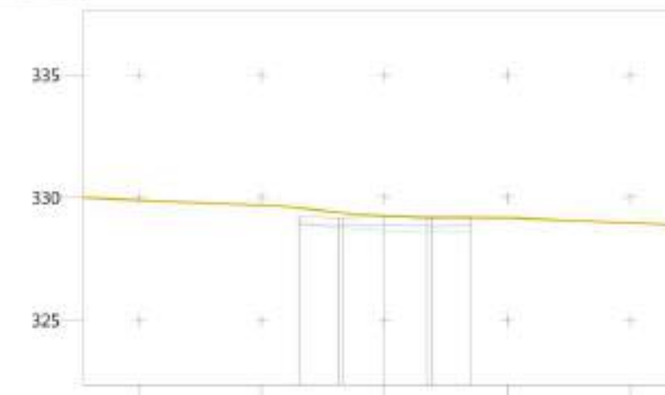

P.K.		0+120.000
Cota	Terreno	329.58
	Rasante	329.22
Superficie	Tierra Vegetal	3.5000
	Tierra de Tránsito	0.7008
	Terraplén	1.2755

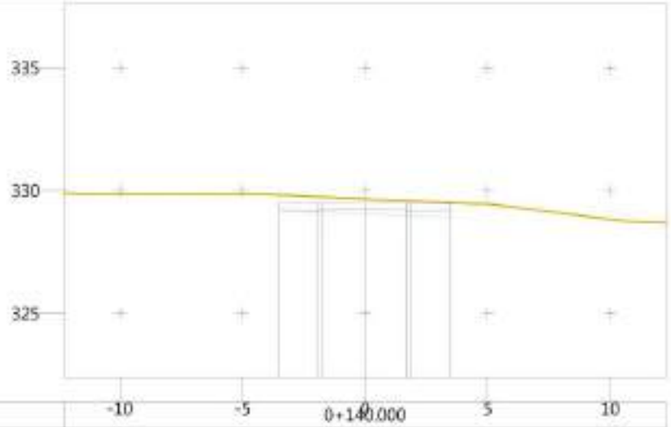

P.K.		0+140.000
Cota	Terreno	329.82
	Rasante	329.56
Superficie	Tierra Vegetal	3.5000
	Tierra de Tránsito	0.7008
	Terraplén	1.0529

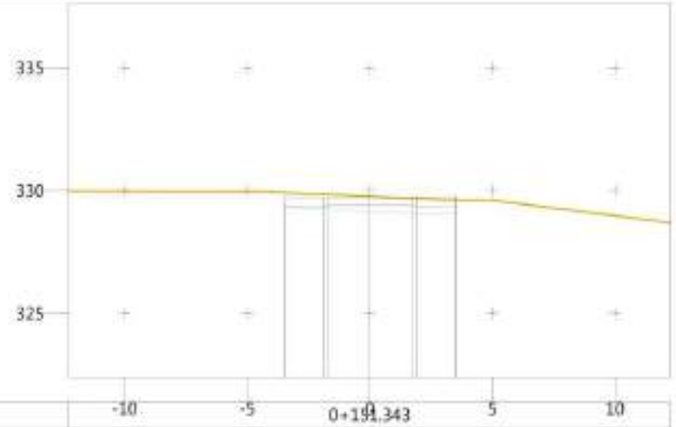

P.K.		0+151.343
Cota	Terreno	329.93
	Rasante	329.75
Superficie	Tierra Vegetal	3.5000
	Tierra de Tránsito	0.7008
	Terraplén	1.6658

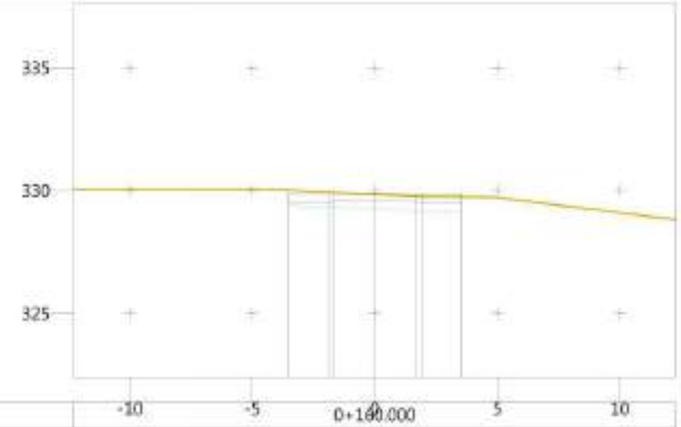

P.K.		0+160.000
Cota	Terreno	330.02
	Rasante	329.90
Superficie	Tierra Vegetal	3.5000
	Tierra de Tránsito	0.7008
	Terraplén	2.0695

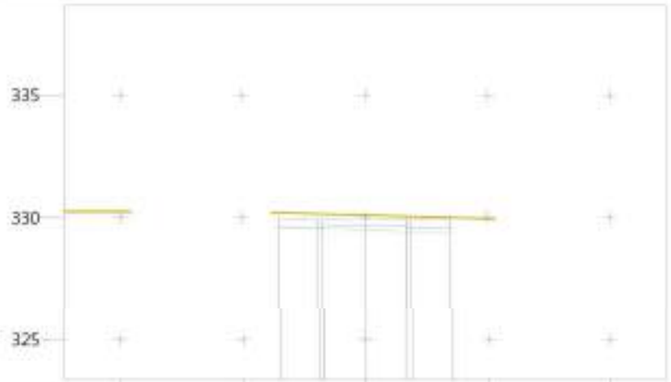

P.K.		0+180.000
Cota	Terreno	330.21
	Rasante	329.96
Superficie	Tierra Vegetal	3.5000
	Tierra de Tránsito	0.7008
	Terraplén	0.7574

P.K.		0+194.010
Cota	Terreno	329.69
	Rasante	329.69
Superficie	Tierra Vegetal	3.5000
	Tierra de Tránsito	0.7008
	Terraplén	2.5266

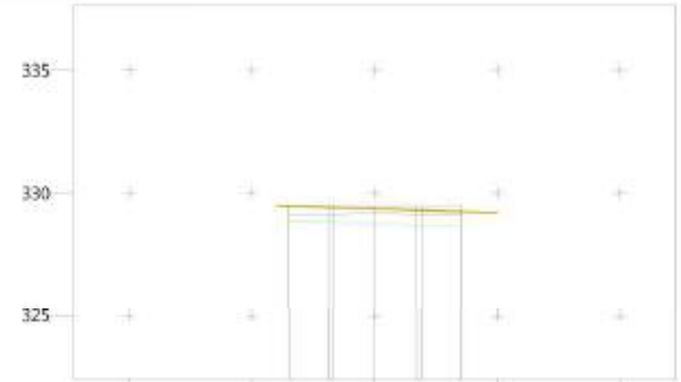

P.K.		0+200.000
Cota	Terreno	329.47
	Rasante	329.49
Superficie	Tierra Vegetal	3.5000
	Tierra de Tránsito	0.7008
	Terraplén	2.7192

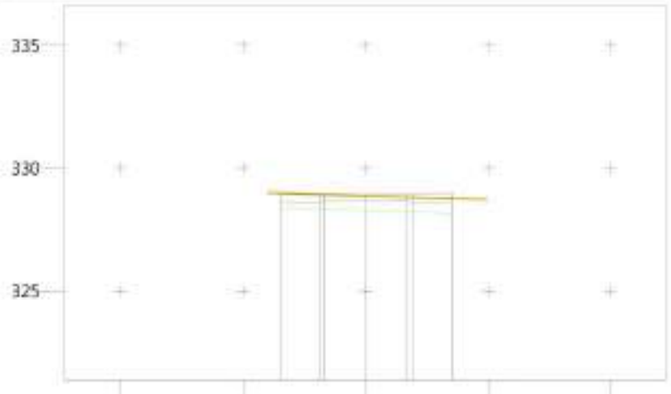

P.K.		0+219.017
Cota	Terreno	328.98
	Rasante	328.99
Superficie	Tierra Vegetal	3.5000
	Tierra de Tránsito	0.7008
	Terraplén	2.5711

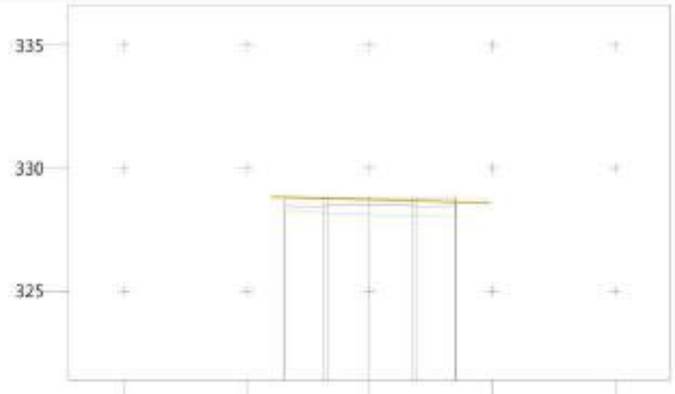

P.K.		0+217.077
Cota	Terreno	328.83
	Rasante	328.83
Superficie	Tierra Vegetal	3.5000
	Tierra de Tránsito	0.7008
	Terraplén	2.5190

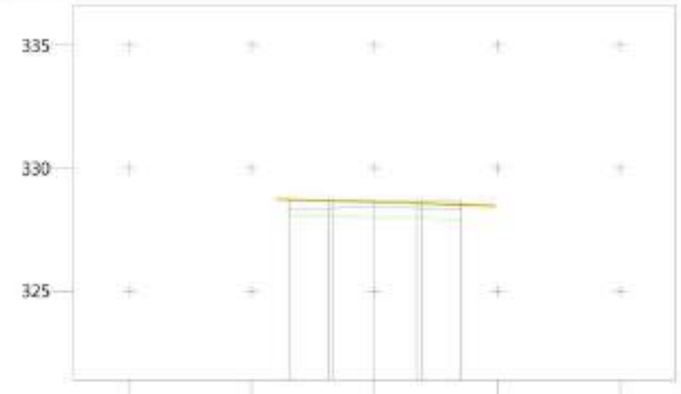

P.K.		0+220.000
Cota	Terreno	328.73
	Rasante	328.72
Superficie	Tierra Vegetal	3.5000
	Tierra de Tránsito	0.7008
	Terraplén	2.4802

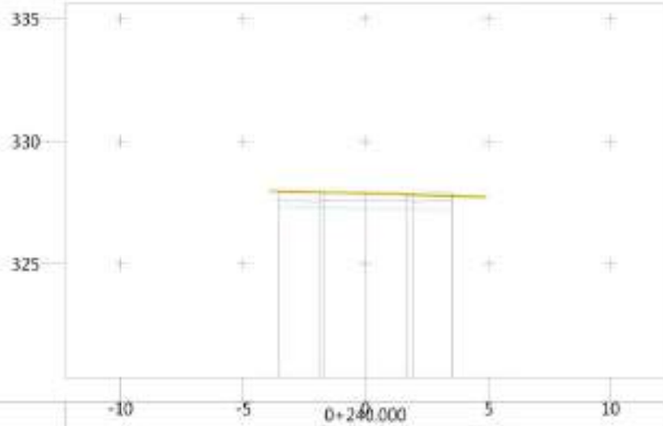

P.K.		0+240.000
Cota	Terreno	327.98
	Rasante	327.94
Superficie	Tierra Vegetal	3.5000
	Tierra de Tránsito	0.7008
	Terraplén	2.2061

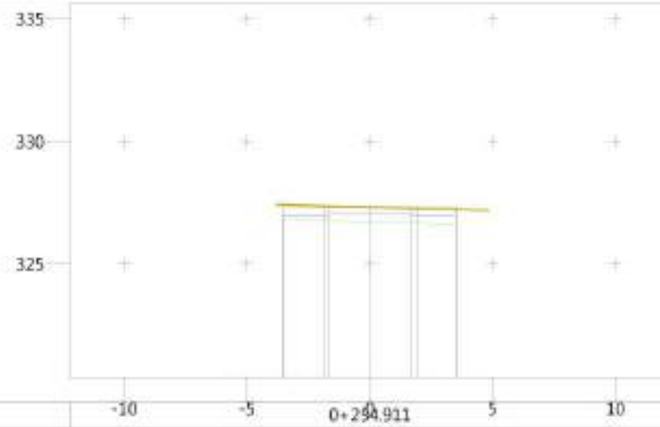

P.K.		0+254.911
Cota	Terreno	327.43
	Rasante	327.36
Superficie	Tierra Vegetal	3.5000
	Tierra de Tránsito	0.7008
	Terraplén	1.9850

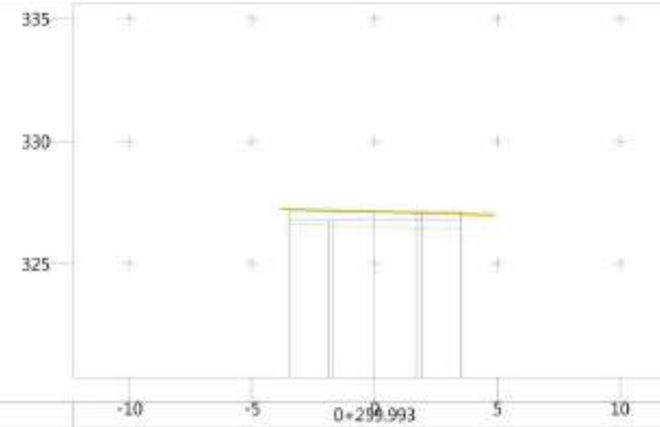

P.K.		0+269.993
Cota	Terreno	327.24
	Rasante	327.16
Superficie	Tierra Vegetal	3.5000
	Tierra de Tránsito	0.7008
	Terraplén	1.9114

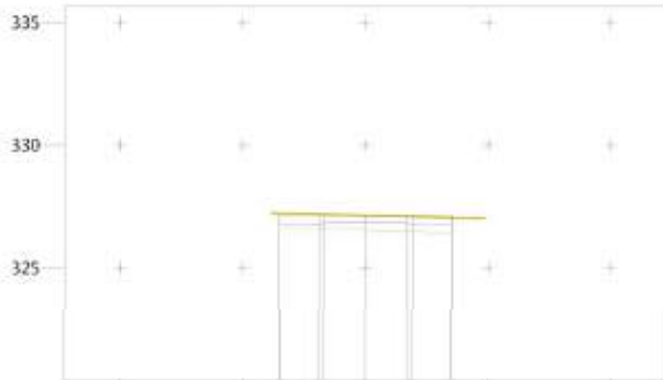

P.K.		0+280.000
Cota	Terreno	327.24
	Rasante	327.16
Superficie	Tierra Vegetal	3.5000
	Tierra de Tránsito	0.7008
	Terraplén	1.9113

P.K.		0+290.000
Cota	Terreno	326.49
	Rasante	326.38
Superficie	Tierra Vegetal	3.5000
	Tierra de Tránsito	0.7008
	Terraplén	1.6735

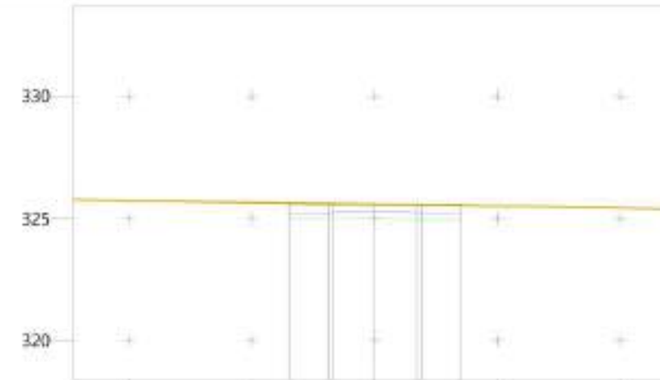

P.K.		0+300.000
Cota	Terreno	325.64
	Rasante	325.60
Superficie	Tierra Vegetal	3.5000
	Tierra de Tránsito	0.7008
	Terraplén	1.8390

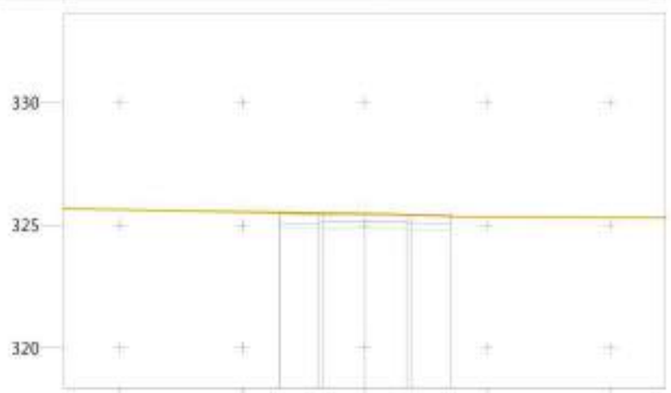

P.K.		0+309.166
Cota	Terreno	325.52
	Rasante	325.48
Superficie	Tierra Vegetal	3.5000
	Tierra de Tránsito	0.7008
	Terraplén	1.8635

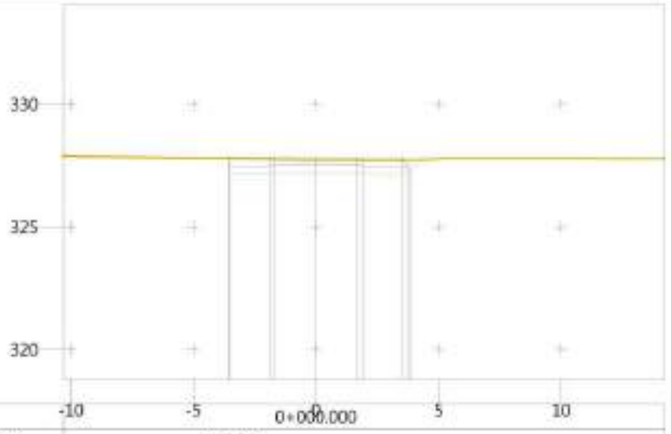

P.K.		0+000.000
Cota	Terreno	327.78
	Rasante	327.85
Superficie	Tierra Vegetal	3.7730
	Tierra de Tránsito	0.7099
	Terraplén	2.6136

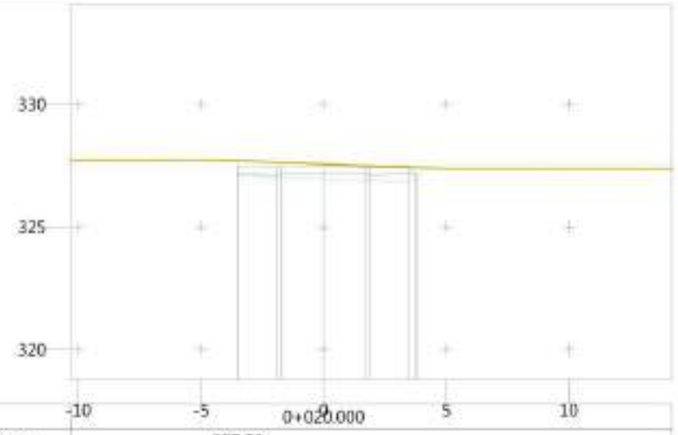

P.K.		0+020.000
Cota	Terreno	327.70
	Rasante	327.50
Superficie	Tierra Vegetal	3.7582
	Tierra de Tránsito	0.7099
	Terraplén	1.4444

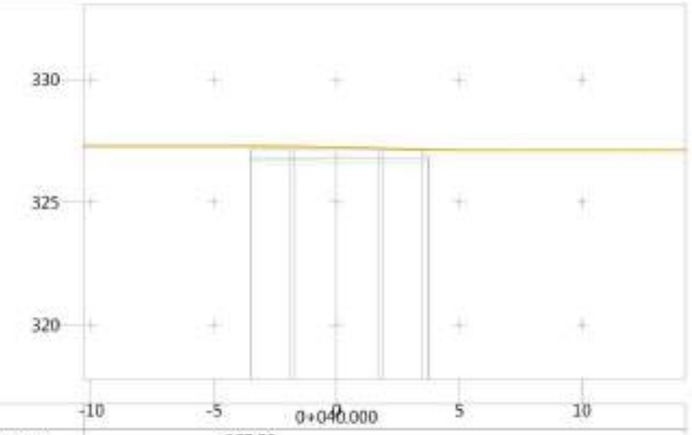

P.K.		0+040.000
Cota	Terreno	327.29
	Rasante	327.15
Superficie	Tierra Vegetal	3.7616
	Tierra de Tránsito	0.7099
	Terraplén	1.1940

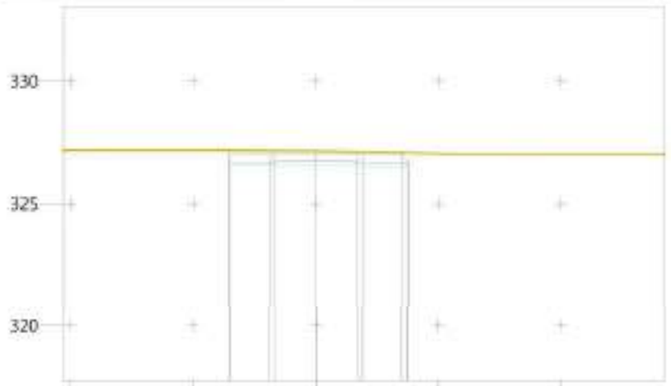

P.K.		0+045.579
Cota	Terreno	327.18
	Rasante	327.05
Superficie	Tierra Vegetal	3.7616
	Tierra de Tránsito	0.7099
	Terraplén	1.1574

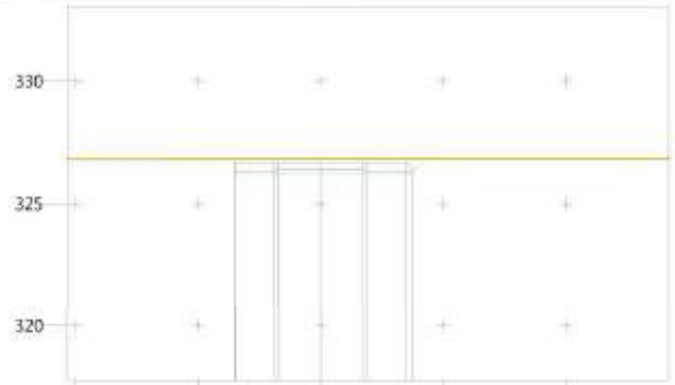

P.K.		0+060.000
Cota	Terreno	326.82
	Rasante	326.71
Superficie	Tierra Vegetal	3.7636
	Tierra de Tránsito	0.7099
	Terraplén	1.0328

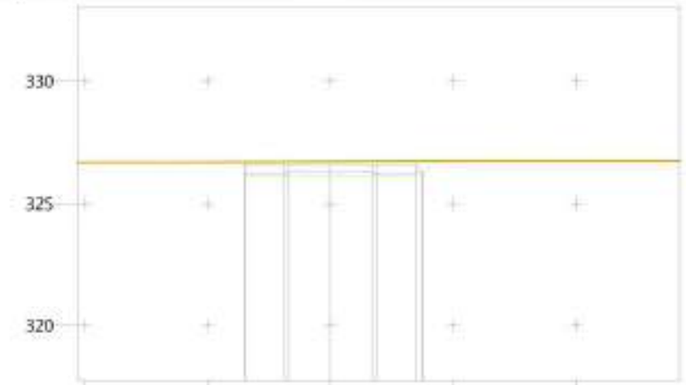

P.K.		0+062.853
Cota	Terreno	326.71
	Rasante	326.62
Superficie	Tierra Vegetal	3.7672
	Tierra de Tránsito	0.7099
	Terraplén	1.0751

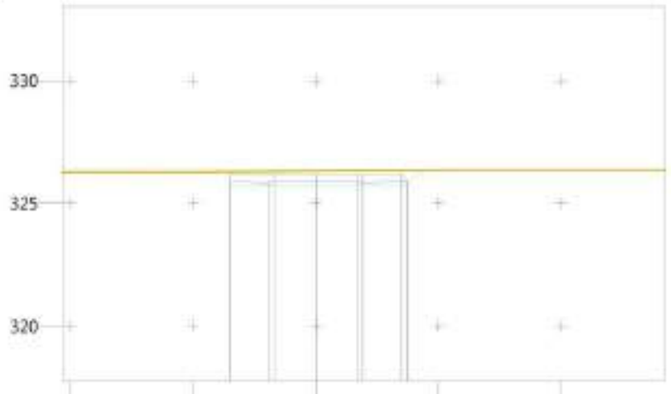

P.K.		0+075.282
Cota	Terreno	326.29
	Rasante	326.22
Superficie	Tierra Vegetal	3.7672
	Tierra de Tránsito	0.7099
	Terraplén	1.1528

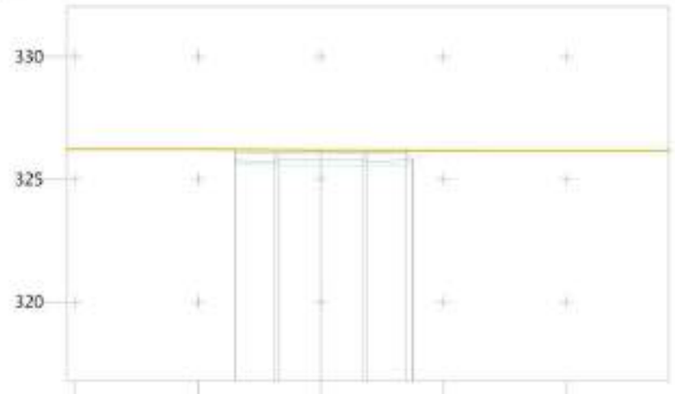

P.K.		0+080.000
Cota	Terreno	326.20
	Rasante	326.10
Superficie	Tierra Vegetal	3.7611
	Tierra de Tránsito	0.7099
	Terraplén	1.3197

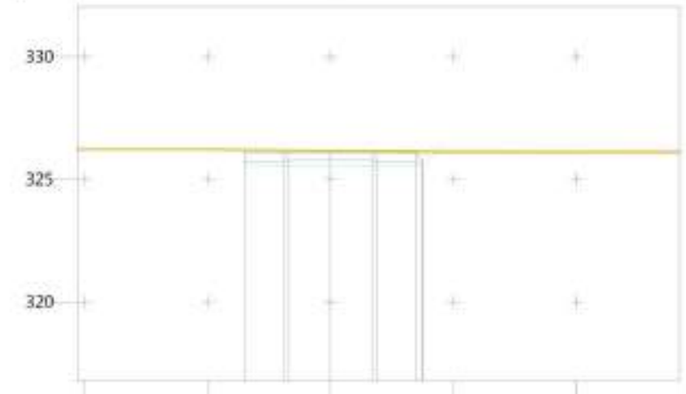

P.K.		0+081.426
Cota	Terreno	326.18
	Rasante	326.08
Superficie	Tierra Vegetal	3.7574
	Tierra de Tránsito	0.7099
	Terraplén	1.3581

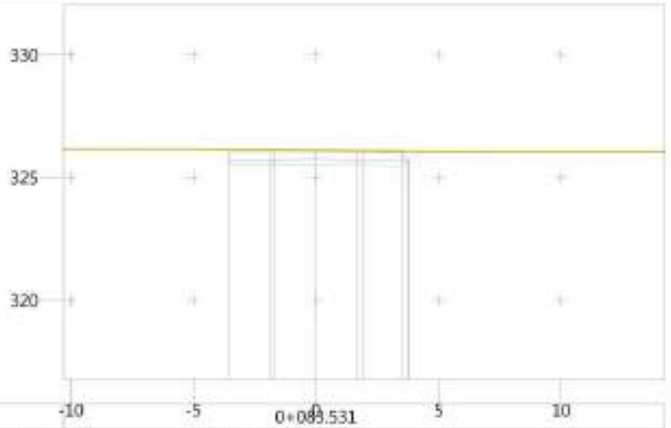

P.K.		0+085.531
Cota	Terreno	326.16
	Rasante	326.06
Superficie	Tierra Vegetal	3.7559
	Tierra de Tránsito	0.7099
	Terraplén	1.4118

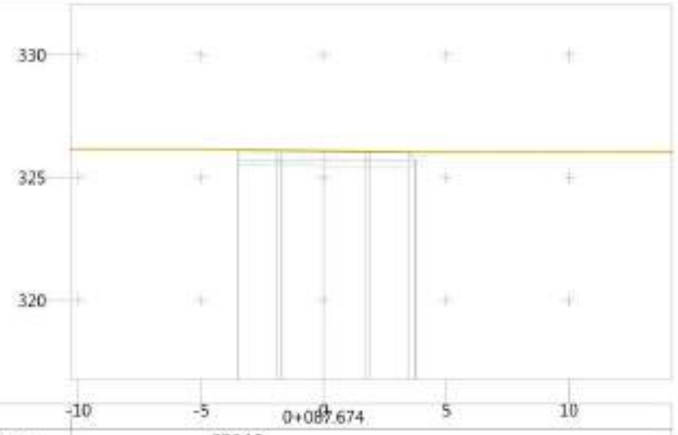

P.K.		0+087.674
Cota	Terreno	326.15
	Rasante	326.05
Superficie	Tierra Vegetal	3.7628
	Tierra de Tránsito	0.7099
	Terraplén	1.5328

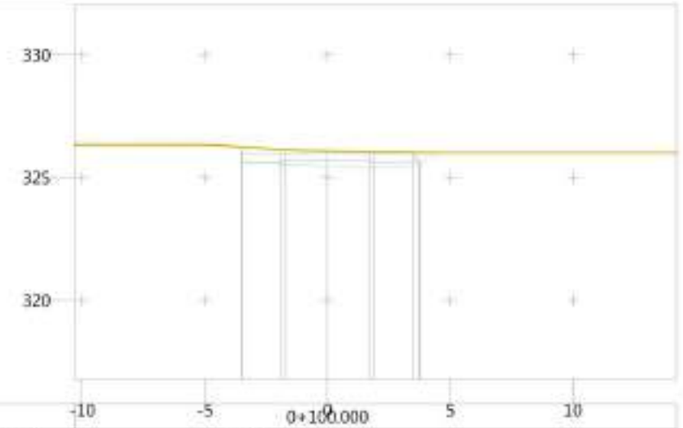

P.K.		0+100.000
Cota	Terreno	326.26
	Rasante	326.01
Superficie	Tierra Vegetal	3.7558
	Tierra de Tránsito	0.7099
	Terraplén	1.1835

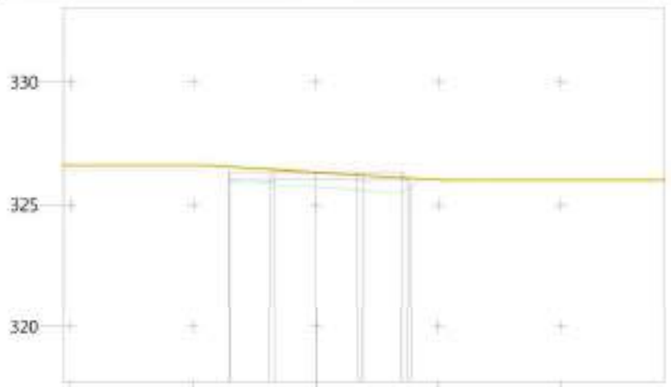

P.K.		0+120.000
Cota	Terreno	326.55
	Rasante	326.36
Superficie	Tierra Vegetal	3.7419
	Tierra de Tránsito	0.7099
	Terraplén	2.1510

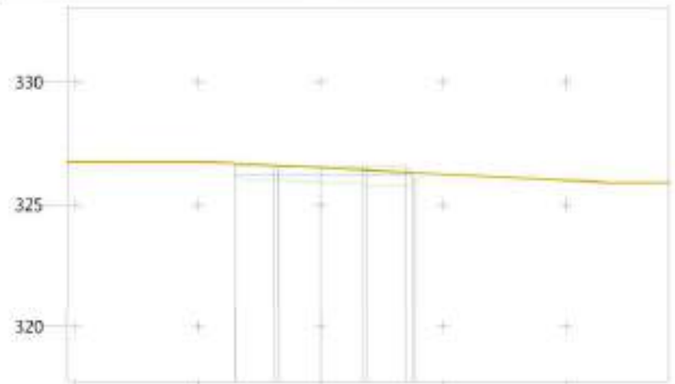

P.K.		0+130.604
Cota	Terreno	326.70
	Rasante	326.56
Superficie	Tierra Vegetal	3.7469
	Tierra de Tránsito	0.7099
	Terraplén	2.2446

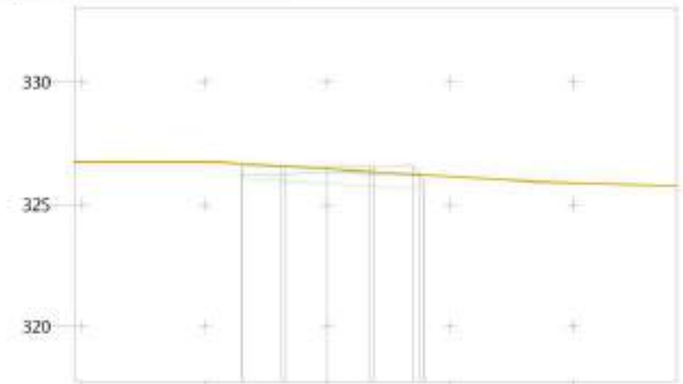

P.K.		0+133.452
Cota	Terreno	326.68
	Rasante	326.60
Superficie	Tierra Vegetal	3.7423
	Tierra de Tránsito	0.7099
	Terraplén	2.8505

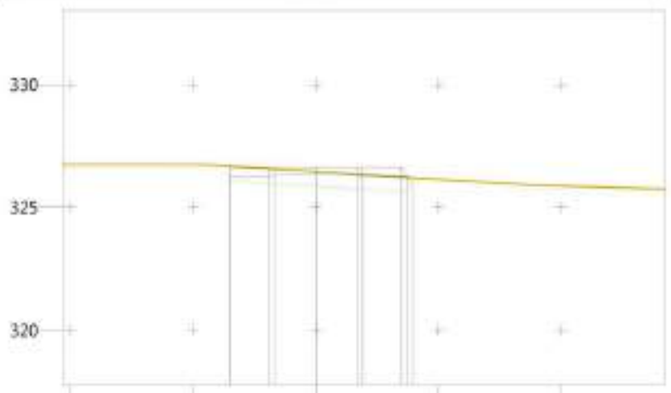

P.K.		0+140.000
Cota	Terreno	326.68
	Rasante	326.63
Superficie	Tierra Vegetal	3.7423
	Tierra de Tránsito	0.7099
	Terraplén	3.1142

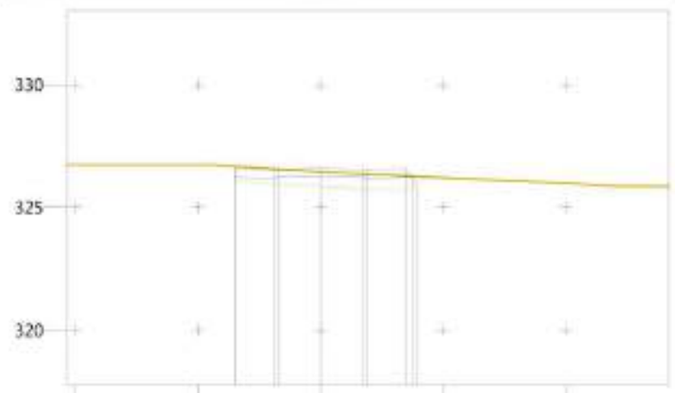

P.K.		0+160.000
Cota	Terreno	326.67
	Rasante	326.59
Superficie	Tierra Vegetal	3.7512
	Tierra de Tránsito	0.7099
	Terraplén	2.8092

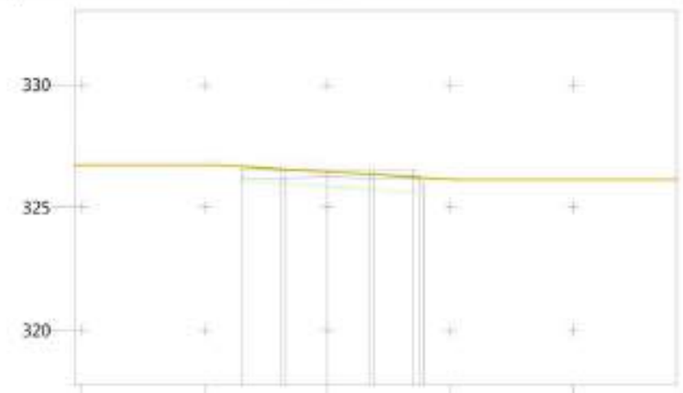

P.K.		0+180.000
Cota	Terreno	326.67
	Rasante	326.55
Superficie	Tierra Vegetal	3.7453
	Tierra de Tránsito	0.7099
	Terraplén	2.6003

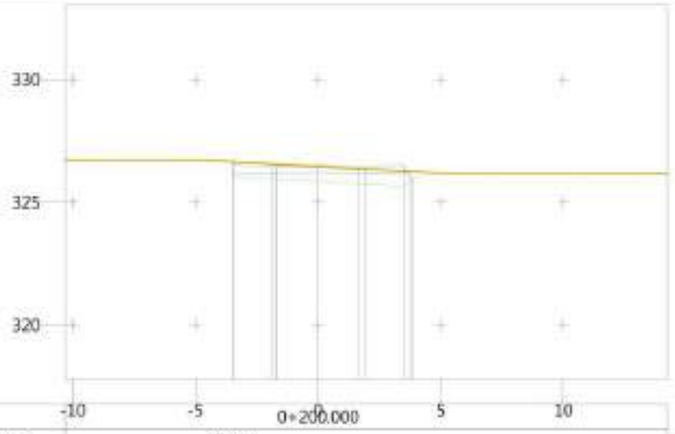

P.K.		0+200.000
Cota	Terreno	326.66
	Rasante	326.51
Superficie	Tierra Vegetal	3.7458
	Tierra de Tránsito	0.7099
	Terraplén	2.2678

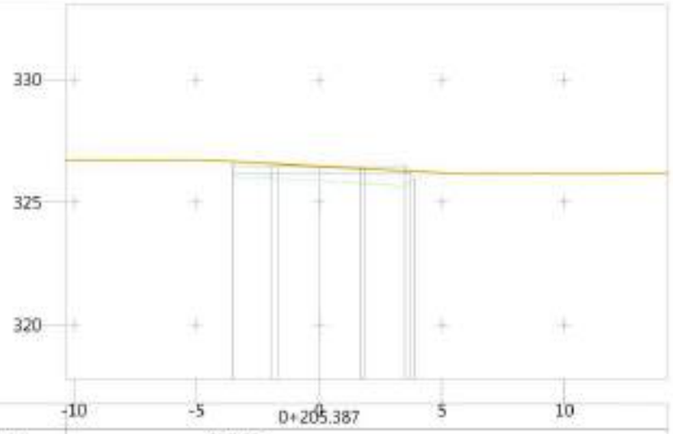

P.K.		0+205.387
Cota	Terreno	326.66
	Rasante	326.50
Superficie	Tierra Vegetal	3.7458
	Tierra de Tránsito	0.7099
	Terraplén	2.1479

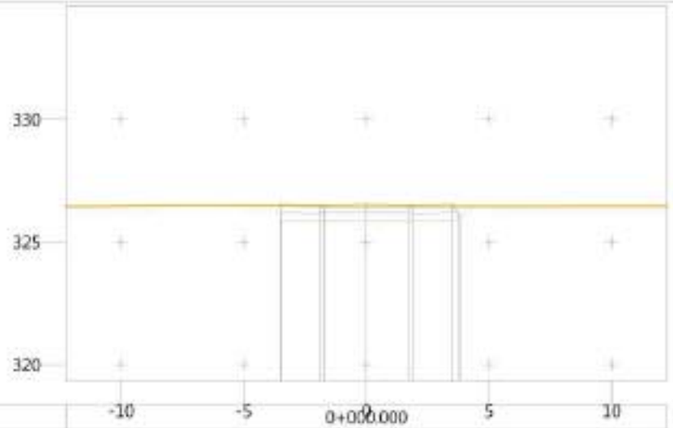

P.K.		0+000.000
Cota	Terreno	326.48
	Rasante	326.56
Superficie	Tierra Vegetal	3.7630
	Tierra de Tránsito	0.7099
	Terraplén	2.5643

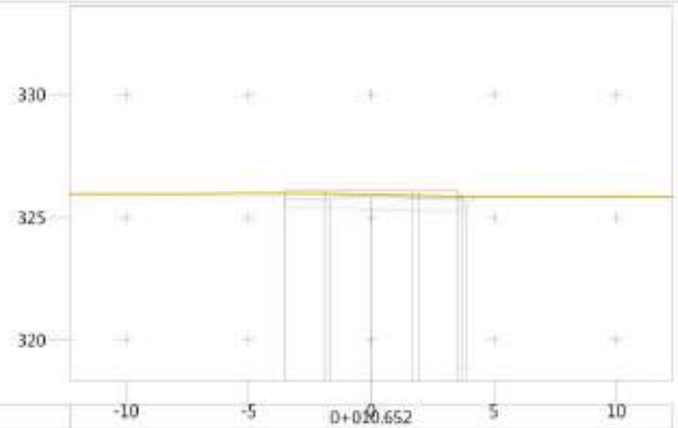

P.K.		0+010.652
Cota	Terreno	325.99
	Rasante	326.13
Superficie	Tierra Vegetal	3.7534
	Tierra de Tránsito	0.7099
	Terraplén	3.2394

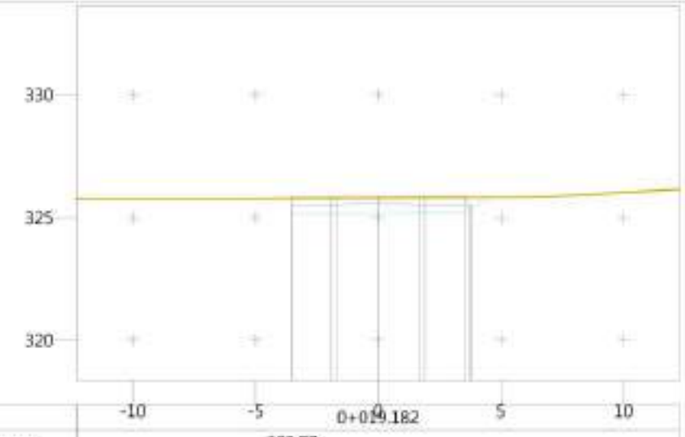

P.K.		0+019.182
Cota	Terreno	325.77
	Rasante	325.88
Superficie	Tierra Vegetal	3.7654
	Tierra de Tránsito	0.7099
	Terraplén	2.4464



P.K.		0+020.000
Cota	Terreno	325.76
	Rasante	325.86
Superficie	Tierra Vegetal	3.7654
	Tierra de Tránsito	0.7099
	Terraplén	2.4181

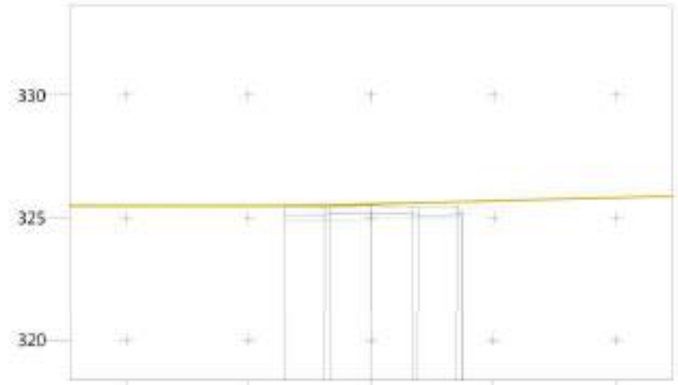

P.K.		0+039.875
Cota	Terreno	325.51
	Rasante	325.51
Superficie	Tierra Vegetal	3.7659
	Tierra de Tránsito	0.7099
	Terraplén	1.4279

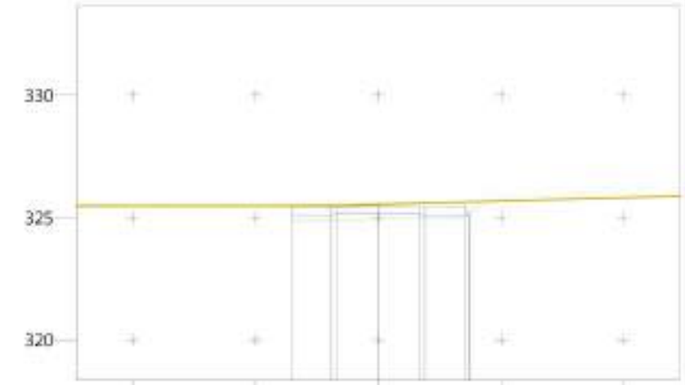

P.K.		0+040.000
Cota	Terreno	325.51
	Rasante	325.51
Superficie	Tierra Vegetal	3.7659
	Tierra de Tránsito	0.7099
	Terraplén	1.4194

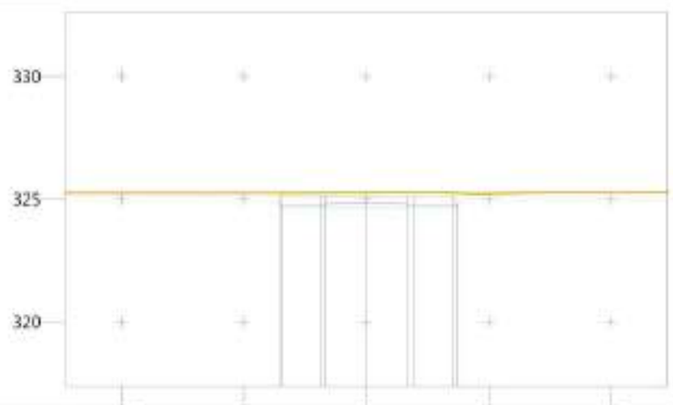

P.K.		0+060.000
Cota	Terreno	325.25
	Rasante	325.15
Superficie	Tierra Vegetal	3.7582
	Tierra de Tránsito	0.7099
	Terraplén	1.1078

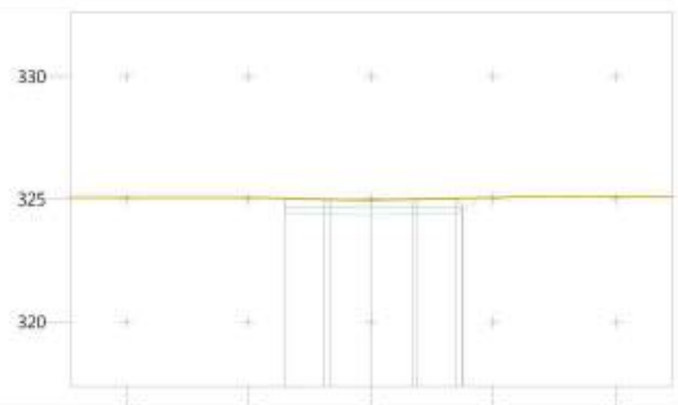

P.K.		0+079.269
Cota	Terreno	325.04
	Rasante	325.02
Superficie	Tierra Vegetal	3.7754
	Tierra de Tránsito	0.7099
	Terraplén	2.0203

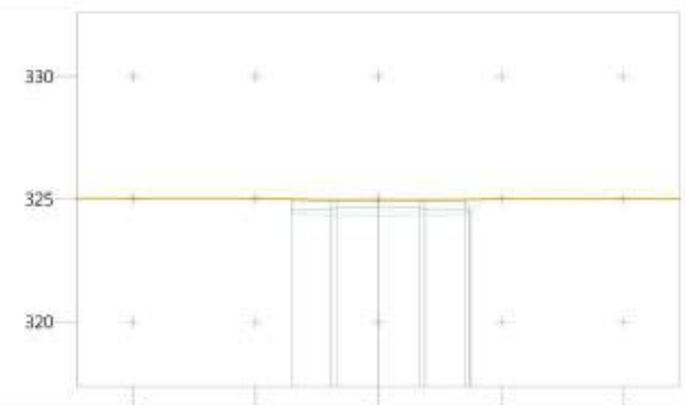

P.K.		0+080.000
Cota	Terreno	325.00
	Rasante	324.97
Superficie	Tierra Vegetal	3.7754
	Tierra de Tránsito	0.7099
	Terraplén	1.8629

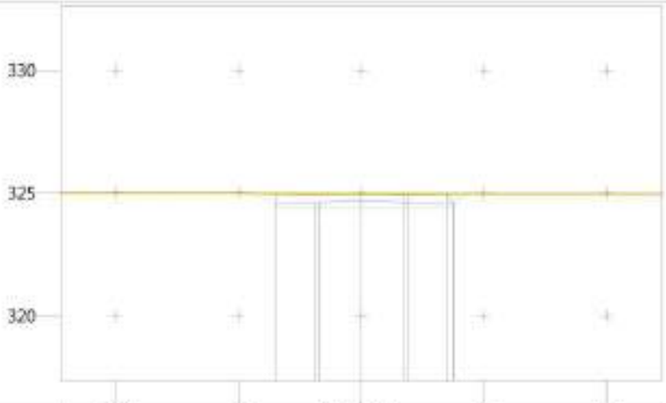

P.K.		0+085.803
Cota	Terreno	324.99
	Rasante	324.97
Superficie	Tierra Vegetal	3.7609
	Tierra de Tránsito	0.7099
	Terraplén	1.7055

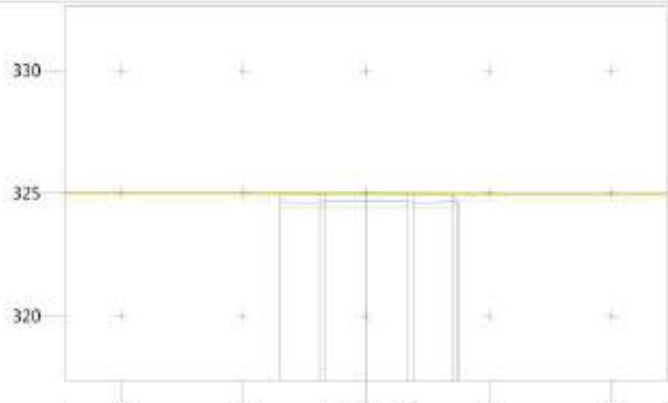

P.K.		0+090.399
Cota	Terreno	325.00
	Rasante	325.00
Superficie	Tierra Vegetal	3.7601
	Tierra de Tránsito	0.7099
	Terraplén	1.8594

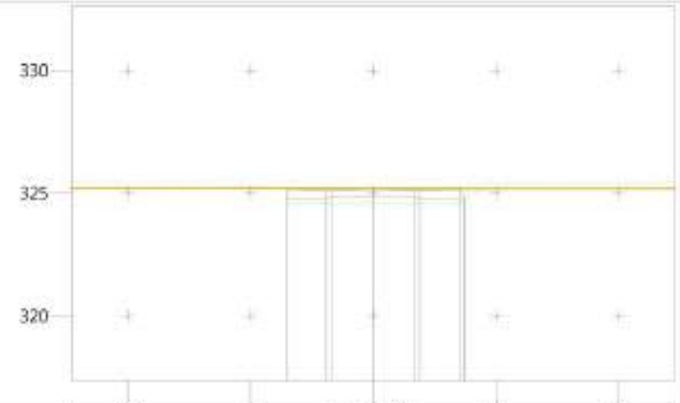

P.K.		0+100.000
Cota	Terreno	325.18
	Rasante	325.15
Superficie	Tierra Vegetal	3.7611
	Tierra de Tránsito	0.7099
	Terraplén	1.6665

P.K.		0+113.592
Cota	Terreno	325.59
	Rasante	325.58
Superficie	Tierra Vegetal	3.7611
	Tierra de Tránsito	0.7099
	Terraplén	1.8529

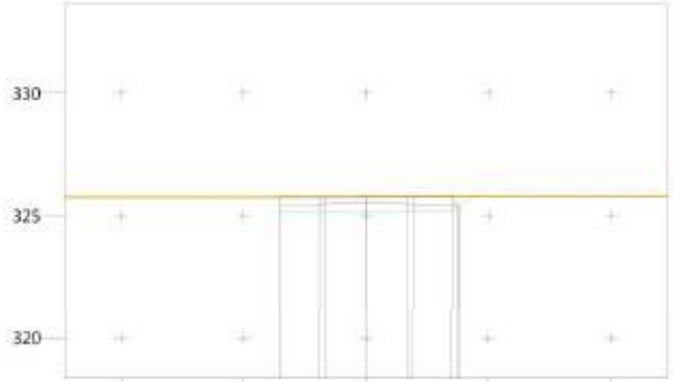

P.K.		0+120.000
Cota	Terreno	325.77
	Rasante	325.83
Superficie	Tierra Vegetal	3.7652
	Tierra de Tránsito	0.7099
	Terraplén	2.1834

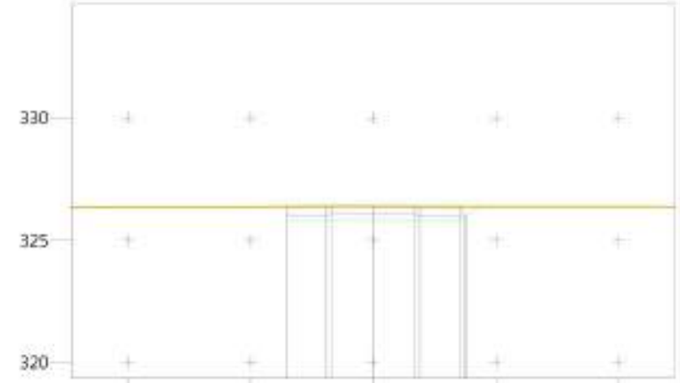

P.K.		0+134.726
Cota	Terreno	326.39
	Rasante	326.41
Superficie	Tierra Vegetal	3.7591
	Tierra de Tránsito	0.7099
	Terraplén	1.9053

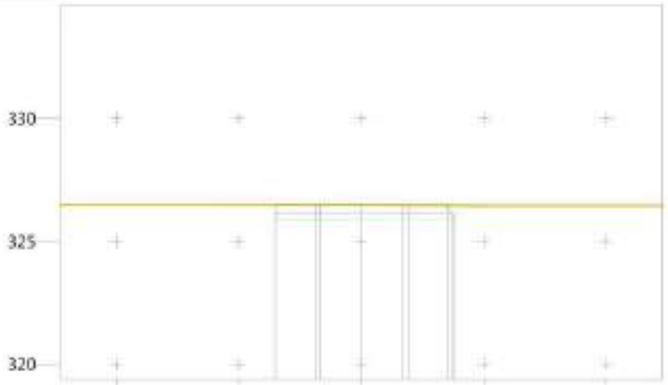

P.K.		0+136.529
Cota	Terreno	326.48
	Rasante	326.48
Superficie	Tierra Vegetal	3.7591
	Tierra de Tránsito	0.7099
	Terraplén	1.9068



P.K.		0+140.000
Cota	Terreno	326.61
	Rasante	326.62
Superficie	Tierra Vegetal	3.7607
	Tierra de Tránsito	0.7099
	Terraplén	1.9438

P.K.		0+141.281
Cota	Terreno	326.66
	Rasante	326.67
Superficie	Tierra Vegetal	3.7612
	Tierra de Tránsito	0.7099
	Terraplén	1.9301

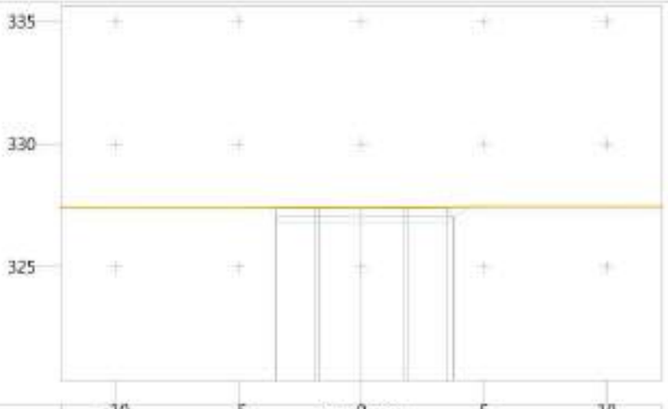

P.K.		0+160.000
Cota	Terreno	327.41
	Rasante	327.40
Superficie	Tierra Vegetal	3.7733
	Tierra de Tránsito	0.7099
	Terraplén	1.7379

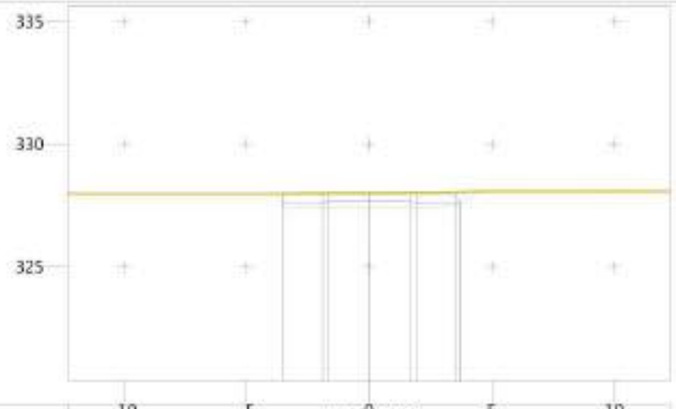

P.K.		0+174.880
Cota	Terreno	327.99
	Rasante	327.98
Superficie	Tierra Vegetal	3.7733
	Tierra de Tránsito	0.7099
	Terraplén	1.5502

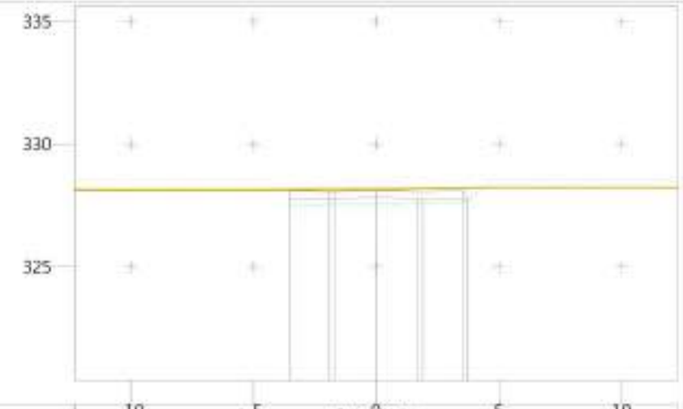

P.K.		0+178.436
Cota	Terreno	328.13
	Rasante	328.12
Superficie	Tierra Vegetal	3.7731
	Tierra de Tránsito	0.7099
	Terraplén	1.4992

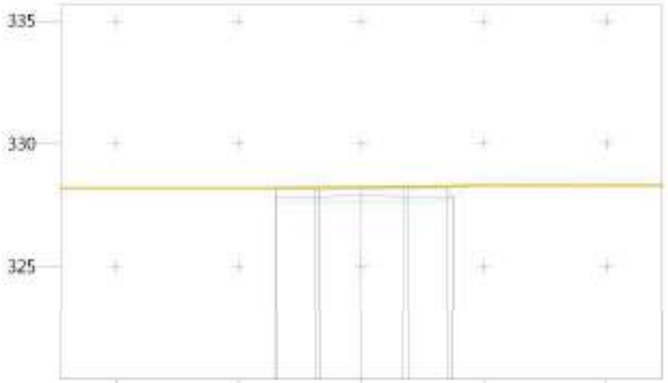

P.K.		0+180.000
Cota	Terreno	328.20
	Rasante	328.18
Superficie	Tierra Vegetal	3.7731
	Tierra de Tránsito	0.7099
	Terraplén	1.4920

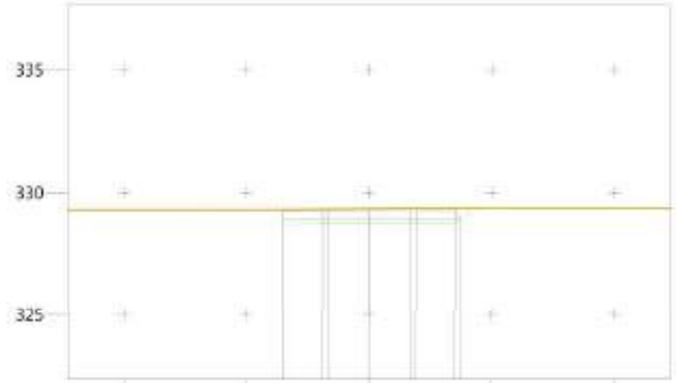

P.K.		0+200.000
Cota	Terreno	329.30
	Rasante	329.26
Superficie	Tierra Vegetal	3.7651
	Tierra de Tránsito	0.7099
	Terraplén	1.3082

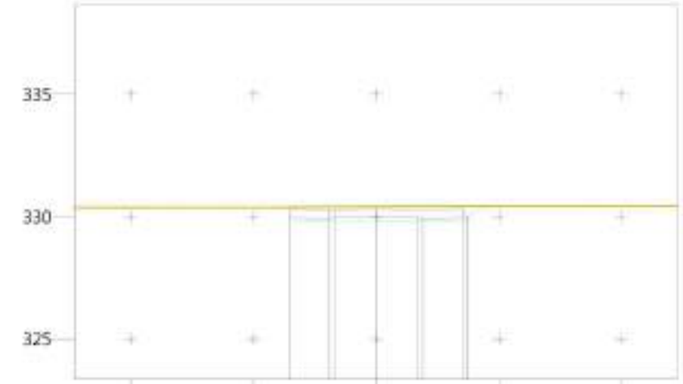

P.K.		0+217.219
Cota	Terreno	330.40
	Rasante	330.33
Superficie	Tierra Vegetal	3.7651
	Tierra de Tránsito	0.7099
	Terraplén	1.1364



P.K.		0+220.000
Cota	Terreno	330.60
	Rasante	330.50
Superficie	Tierra Vegetal	3.7632
	Tierra de Tránsito	0.7099
	Terraplén	1.1425

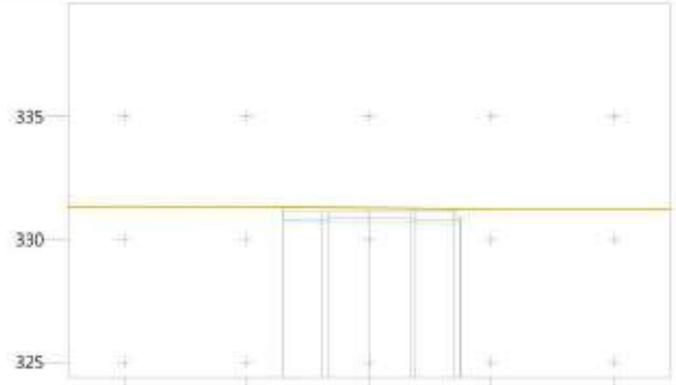

P.K.		0+229.422
Cota	Terreno	331.34
	Rasante	331.17
Superficie	Tierra Vegetal	3.7542
	Tierra de Tránsito	0.7099
	Terraplén	1.0352

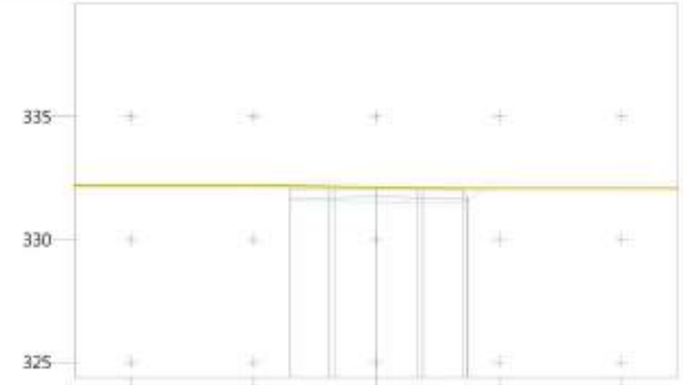

P.K.		0+240.000
Cota	Terreno	332.18
	Rasante	332.05
Superficie	Tierra Vegetal	3.7645
	Tierra de Tránsito	0.7099
	Terraplén	1.2486

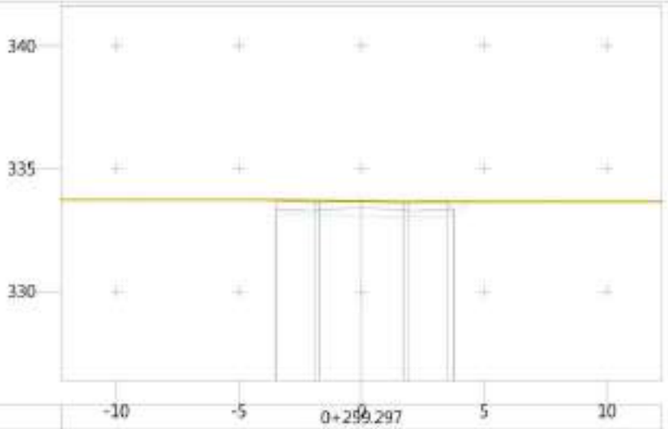

P.K.		0+299.297
Cota	Terreno	333.72
	Rasante	333.67
Superficie	Tierra Vegetal	3.7644
	Tierra de Tránsito	0.7099
	Terraplén	1.8397

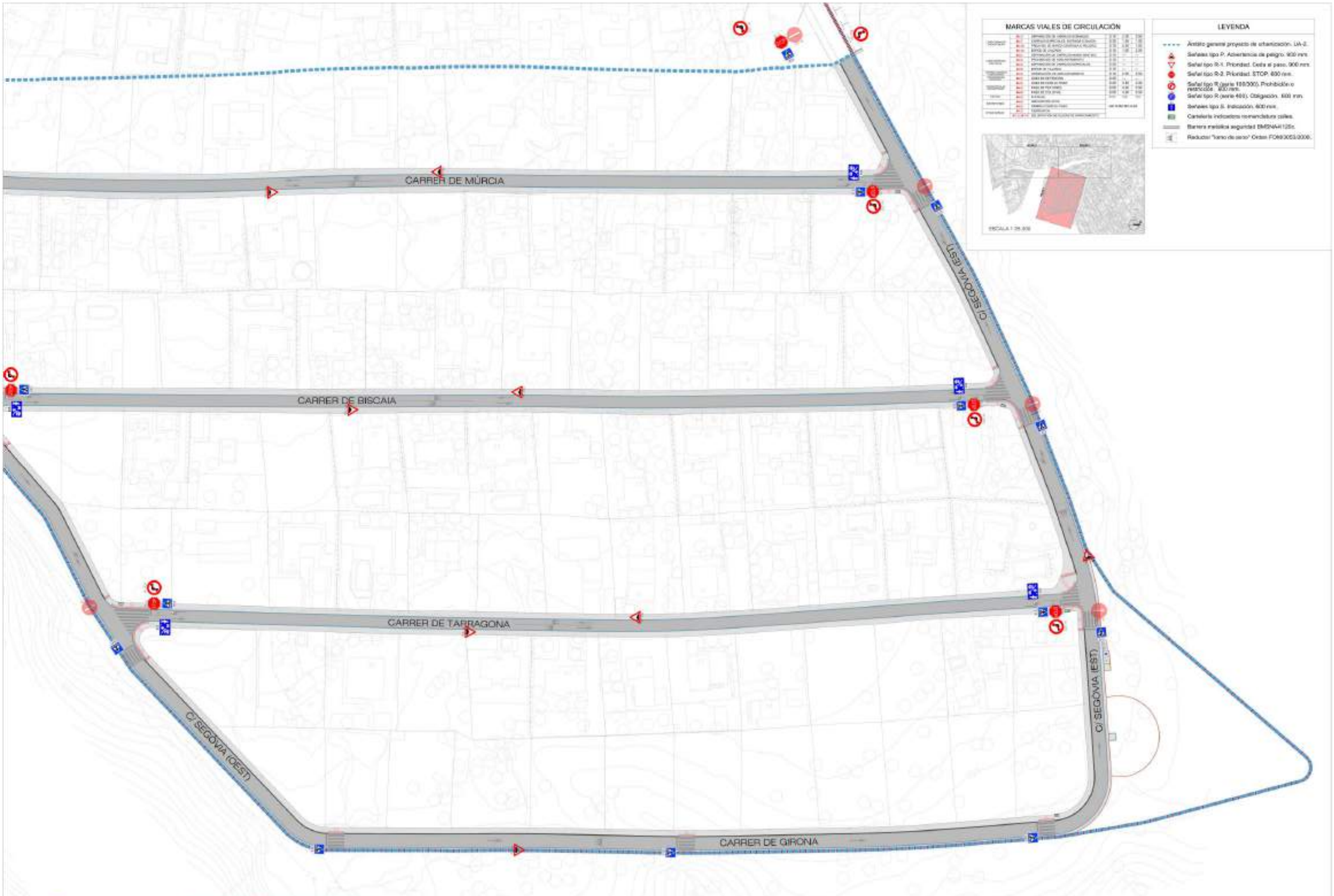

Promotor:	Equipo redactor:	Por el equipo redactor:	Escala:	Fecha:	Título del plano:	NR:	Hoja:
AJUNTAMENT DEL MONTMELL. C/ Major, 12. 43819 el Montmell (Tarragona)	GRUPO DAYHE DEVELOPMENT & INVESTMENT	Alejandro Navarro Maestre. Arquitecto. Col. 5874	Original (A0 x 2): 1:1.000	Octubre de 2020	SEÑALIZACIÓN Y SEÑALÉTICA. PLANTA GENERAL	05.10 (rev. 1)	1 de 3

PROYECTO DE URBANIZACIÓN, TEXTO REFUNDIDO, DE LA UNIDAD DE ACTUACIÓN Nº2 DE LA URBANIZACIÓN MIRADOR DEL PENEDÉS. EL MONTMELL (TARRAGONA)

AVINGUDA DE LA JENDOSA

C/ SEGOVIA (OEST)

CARRER DE MURCIA

AVINGUDA D'ESPANYA

CARRER DE GALÍCIA

MARCAS VIALES DE CIRCULACIÓN

[illegible]	[illegible]	[illegible]	[illegible]	[illegible]	[illegible]

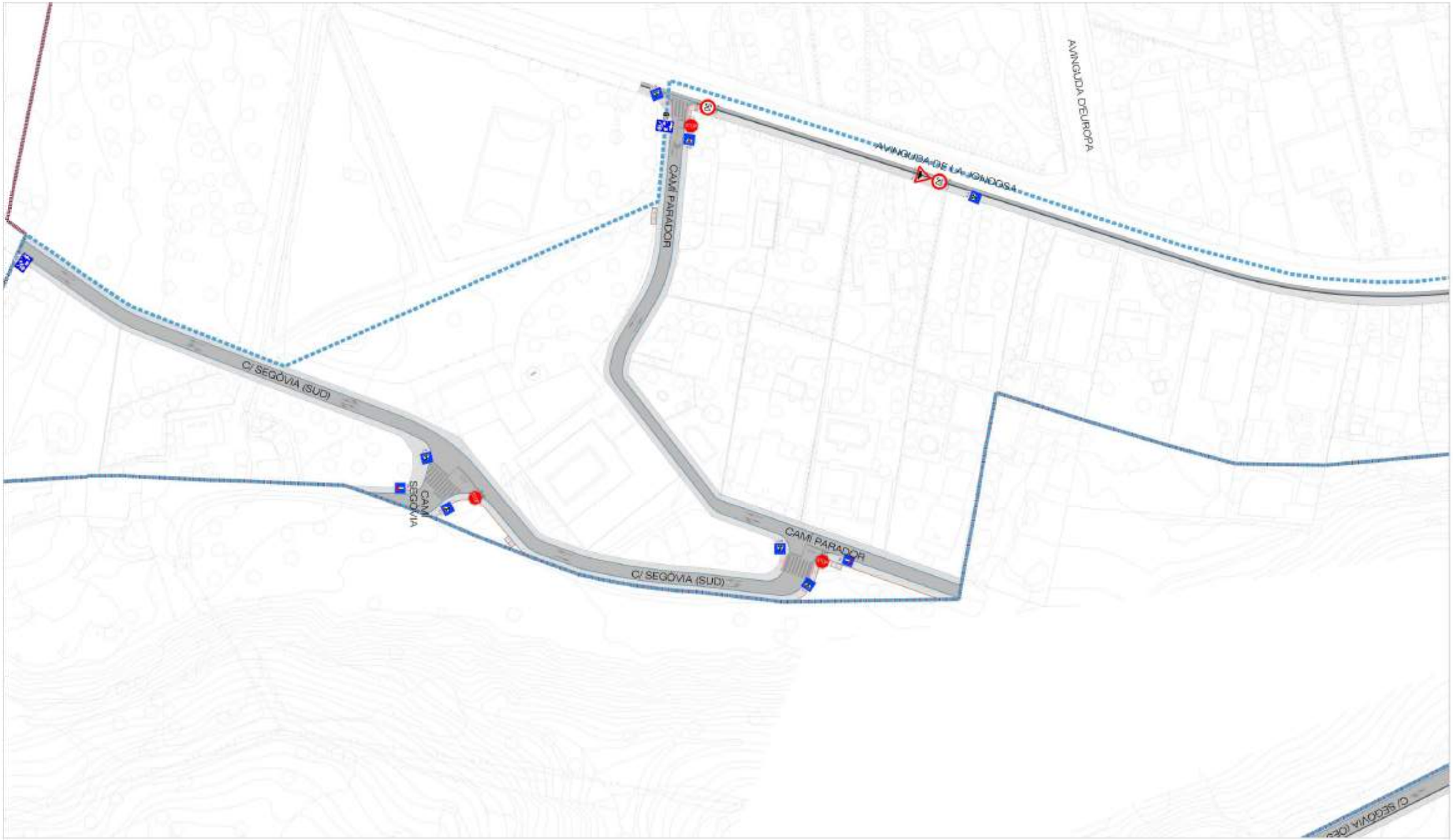

MARCAS VIALES DE CIRCULACIÓN

[illegible]	M-1	[illegible]	[illegible]	[illegible]	[illegible]
	M-2	[illegible]	[illegible]	[illegible]	[illegible]
	M-3	[illegible]	[illegible]	[illegible]	[illegible]
[illegible]	M-4	[illegible]	[illegible]	—	—
	M-5	[illegible]	[illegible]	—	—
	M-6	[illegible]	[illegible]	—	—
[illegible]	M-7	[illegible]	[illegible]	[illegible]	[illegible]
[illegible]	M-8	[illegible]	[illegible]	[illegible]	[illegible]
[illegible]	M-9	[illegible]	[illegible]	[illegible]	[illegible]
[illegible]

Ejecución de obras sin cierre
total tráfico, cortes puntuales

MARCAS VIALES DE CIRCULACIÓN

[illegible]	[illegible]	[illegible]	[illegible]	[illegible]	[illegible]
	[illegible]	[illegible]	[illegible]	[illegible]	[illegible]
	[illegible]	[illegible]	[illegible]	[illegible]	[illegible]
	[illegible]	[illegible]	[illegible]	[illegible]	[illegible]
[illegible]	[illegible]	[illegible]	[illegible]	[illegible]	[illegible]
	[illegible]	[illegible]	[illegible]	[illegible]	[illegible]
	[illegible]	[illegible]	[illegible]	[illegible]	[illegible]
[illegible]	[illegible]	[illegible]	[illegible]	[illegible]	[illegible]
	[illegible]	[illegible]	[illegible]	[illegible]	[illegible]
	[illegible]	[illegible]	[illegible]	[illegible]	[illegible]
	[illegible]	[illegible]	[illegible]	[illegible]	[illegible]
[illegible]

Ejecución de obras sin cierre
total tráfico, cortes puntuales

MARCAS VIALES DE CIRCULACIÓN

[illegible]	[illegible]	[illegible]	[illegible]	[illegible]	[illegible]

MARCAS VIALES DE CIRCULACIÓN

[illegible]	[illegible]	[illegible]	[illegible]	[illegible]	[illegible]
	[illegible]	[illegible]	[illegible]	[illegible]	[illegible]
	[illegible]	[illegible]	[illegible]	[illegible]	[illegible]
	[illegible]	[illegible]	[illegible]	[illegible]	[illegible]

M-5.2 FLECHAS VÍA CON VM<60 Km/h

DE FRENTE O A LA DERECHA

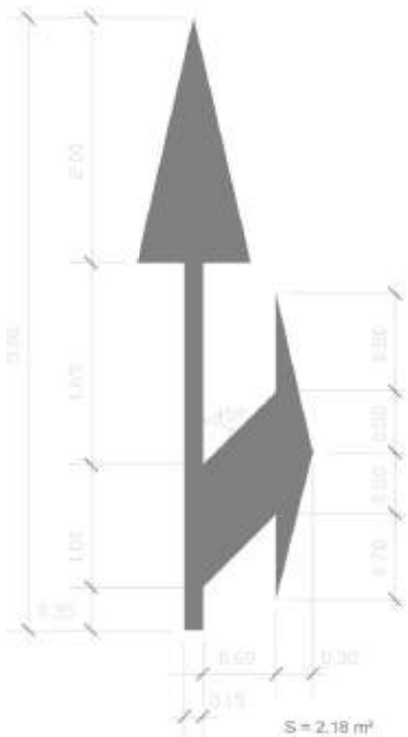

S = 2.18 m²

DE FRENTE

S = 1.20 m²

A LA DERECHA

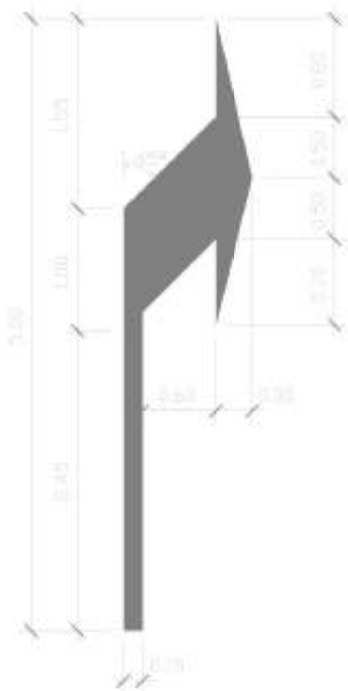

S = 1.60 m²

COLOCACIÓN SEÑALES VERTICALES

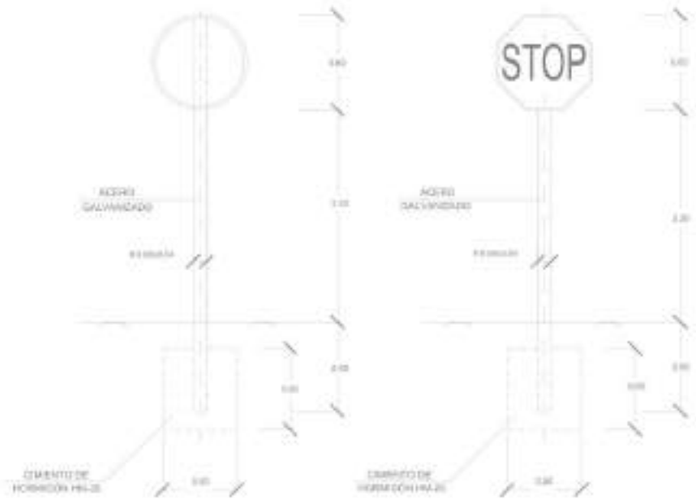



M-6.5 SEÑAL HORIZONTAL DE "CEDA EL PASO"

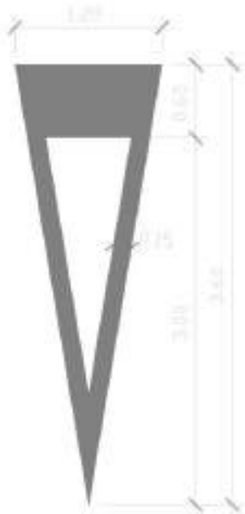

S = 1.43 m²

M-6.4 SEÑAL HORIZONTAL DE "STOP" VÍA CON VM<60 Km/h

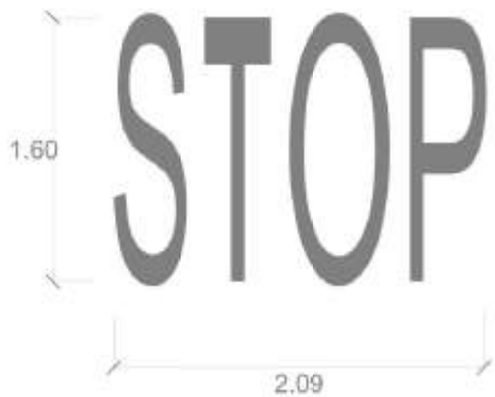

S = 1.23 m²

M-6.7 SEÑAL HORIZONTAL DE "LIMITACIÓN DE VELOCIDAD" VÍA CON VM<60 Km/h

SEÑALIZACIÓN INDICADORA

NOTAS

1.- LAS CARACTERÍSTICAS DE LAS SEÑALES (COLOR, DIMENSIONES, ABECEDARIO, ETC.), SERÁN LAS ESTABLECIDAS EN LA NORMA 8.1-IC DEL MINISTERIO DE FOMENTO.

2.- LAS SEÑALES INFORMATIVAS SE SITUARÁN DE TAL MODO QUE LA CARA DEL TEXTO SE ORIENTE HACIA EL TRÁFICO, FORMANDO EN PLANTA EL PANEL UN ÁNGULO DE 8-15º CON LA NORMAL DEL EJE.

3.- LAS SEÑALES VERTICALES TENDRÁN LAS FORMAS, CARACTERÍSTICAS, Y DIMENSIONES ESTABLECIDAS EN LA NORMA 8.2-IC DEL MINISTERIO DE FOMENTO.

4.- COTAS EN METROS.

Promotor:	PROYECTO DE URBANIZACIÓN DE LA UNIDAD DE ACTUACIÓN Nº2 DE LA URBANIZACIÓN MIRADOR DEL PENEDÉS. EL MONTMELL (TARRAGONA)	Equipo redactor: GRUPO DAYHE DEVELOPMENT & INVESTMENT	Por el equipo redactor: Alejandro Navarro Maestre Arquitecto Col. 5074	Escala: S/E	Fecha: Septiembre de 2020	Título del plano: SEÑALIZACIÓN Y SEÑALÉTICA. DETALLES.	Nº: 05.30	Hoja: 1 de 2

AJUNTAMENT DEL MONTMELL C/ Major, 13 43716 el Montmell (Tarragona)

MARCAS LONGITUDINALES DISCONTINUAS

M-1.3 SEPARACIÓN DE CARRILES NORMALES, VÍAS CON VM<60 Km/h

M-1.7 SEPARACIÓN DE CARRILES DE ENTRADA O SALIDA, VÍAS CON VM<60 Km/h

M-1.10 PREAVISO DE MARCA CONTINUA O PELIGRO, VÍAS CON VM<60 Km/h

MARCAS LONGITUDINALES CONTINUAS

M-2.1 SEPARACIÓN DE CARRILES VÍAS CON VM<60 Km/h

M-2.2 SEPARACIÓN DE SENTIDOS CALZADA DE DOS O TRES CARRILES VÍAS CON VM<100 Km/h

M-2.6 SEPARACIÓN DE BORDE DE CALZADA, VÍAS CON VM<60 Km/h

MARCAS TRANSVERSALES

M-4.1 LÍNEA DE DETENCIÓN

M-4.2 LÍNEA DE CEDA EL PASO



M-4.3 MARCA DE PASO PARA PEATONES
M-4.4 MARCA DE PASO PARA CICLISTAS

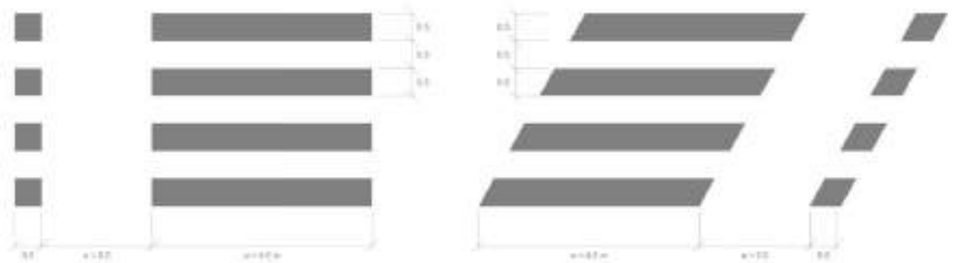

REDUCTOR TIPO "LOMO DE ASNO" ORDEN FOM/3053/2008



CIRCULACIÓN EN SENTIDO UNICO (divergente)



CIRCULACIÓN EN SENTIDO ÚNICO (convergente)

CIRCULACIÓN EN DOBLE SENTIDO

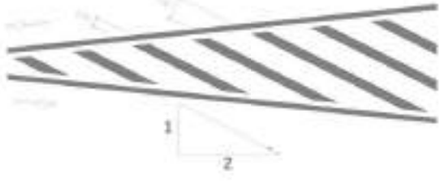

M-7.4.1 DELIMITACIÓN DE ZONAS O PLAZAS PARA ESTACIONAMIENTO EN BATERÍA RECTA



M-7.4.3 DELIMITACIÓN DE ZONAS O PLAZAS PARA ESTACIONAMIENTO EN BATERÍA OBLICUA



M-7.3 DELIMITACIÓN DE ZONAS O PLAZAS PARA ESTACIONAMIENTO EN LÍNEA

A) Sin delimitación de plazas

B) Con delimitación de plazas

NOTAS

1.- LAS CARACTERÍSTICAS DE LAS SEÑALES (COLOR, DIMENSIONES, ABECEDARIO, ETC.), SERÁN LAS ESTABLECIDAS EN LA NORMA 8.1-IC DEL MINISTERIO DE FOMENTO.

2.- LAS SEÑALES INFORMATIVAS SE SITUARÁN DE TAL MODO QUE LA CARA DEL TEXTO SE ORIENTE HACIA EL TRÁFICO, FORMANDO EN PLANTA EL PANEL UN ÁNGULO DE 8-15º CON LA NORMAL DEL EJE.

3.- LAS SEÑALES VERTICALES TENDRÁN LAS FORMAS, CARACTERÍSTICAS, Y DIMENSIONES ESTABLECIDAS EN LA NORMA 8.2-IC DEL MINISTERIO DE FOMENTO.

4.- COTAS EN METROS.

Promotor:	Equipo redactor:	Por el equipo redactor:	Escala:	Fecha:	Título del plano:	Nº:	Hoja:
AJUNTAMENT DEL MONTMELL. C/ Major, 12 43819 el Montmell (Tarragona)	GRUPO DAYHE DEVELOPMENT & INVESTMENT	Alejandro Navarro Maestre. Arquitecto. Col. 5074	Original: UNE-A3 S/E	Octubre de 2020	SEÑALIZACIÓN Y SEÑALÉTICA. DETALLES	05.30 (rev. 1)	2 de 2

PROYECTO DE URBANIZACIÓN, TEXTO REFUNDIDO, DE LA UNIDAD DE ACTUACIÓN Nº2 DE LA URBANIZACIÓN MIRADOR DEL PENEDÉS. EL MONTMELL (TARRAGONA)

LEYENDA

- Límite del proyecto. UA-2.
- Finalización con tierra vegetal i vegetación existente.
- GT-4 Pavimento tierra mantenimiento tono claro.
- Arbolado existente a mantener.
- Arbolado existente trasplantado.
- Pinus halepensis (Pino carrasco).
- Áreas arboladas existentes.
- Banco madera NeoBurdeno FDB, o similar.
- Papelera metálica Circular FDB, o similar.
- Maceta mamotraro VRM200IN FDB, o similar.
- Valla de madera sobre contenedores.
- Puerta tipo Husky FDB, o similar.

Promotor:	PROYECTO DE URBANIZACIÓN, TEXTO REFUNDIDO, DE LA UNIDAD DE ACTUACIÓN Nº2 DE LA URBANIZACIÓN MIRADOR DEL PENEDÉS. EL MONTMELL (TARRAGONA)	Equipo redactor:	Por el equipo redactor:	Escala:	Fecha:	Título del plano:	NP:	Hoja:
AJUNTAMENT DEL MONTMELL C/ Major, 12 43724 el Montmell (Tarragona)		GRUPO DAYHE DEVELOPMENT & INVESTMENT	Alejandro Navarro Maestre Arquitecto Col. 5574	Original (A0-A3) 1:1.000	Septiembre de 2020	INFRAESTRUCTURA VERDE. PLANTA GENERAL	06.10 (Rev. 1)	1 de 3

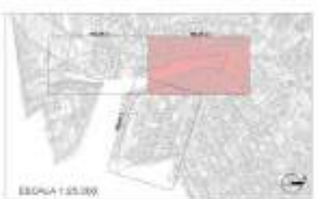

LEYENDA

- Límite del proyecto. UA-2
- Finalización con tierra vegetal
- AT-4 Pavimento tierra morfenarca tono claro
- Arbolado existente a mantener
- Arbolado existente trasplantado
- Pinus halepensis (Pino carrasco)
- Áreas arbladas existentes
- Banco madera NeoBanano FDB, o similar
- Papelera metálica Circular FDB, o similar
- Mesa mesonero VIRNEDON FDB, o similar
- Valla de madera cubre contenedores
- Fuente tipo Husky FDB, o similar

Promotor:	Equipo redactor:	Por el equipo redactor:	Escala:	Fecha:	Título del plano:	Nº:	Hoja:
AYUNTAMIENTO DE MONTMELL (Tarragona) C/ Major, 12 43724 el Montmell (Tarragona)	GRUPO DAYHE DEVELOPMENT & INVESTMENT	Alejandro Navarro Maeso Arquitecto Col. 5874	Original DIN A3 1:1.000	Septiembre de 2020	INFRAESTRUCTURA VERDE. PLANTA GENERAL	06.10 (rev. 1)	2 de 3

PROYECTO DE URBANIZACIÓN, TEXTO REFUNDIDO, DE LA UNIDAD DE ACTUACIÓN Nº2 DE LA URBANIZACIÓN MIRADOR DEL PENEDÈS. EL MONTMELL (TARRAGONA)

LEYENDA

- Límite del proyecto. UA-2
- Finalización con tierra vegetal
- AT-4 Pavimento tierra morterenca tono claro
- Arbolado existente a mantener
- Arbolado existente trasplantado
- Pinus halepensis (Pino carrasco)
- Áreas arbladas existentes
- Banca madera NeoBanaino FDB, o similar
- Papelera metálica Circular FDB, o similar
- Mesa mesonero VRNEDON FDB, o similar
- Valla de madera cubre contenedores
- Fuente tipo Husky FDB, o similar

Promotor:	Equipo redactor:	Por el equipo redactor:	Escala:	Fecha:	Título del plano:	Nº:	Hoja:
AYUNTAMIENTO DE MONTMELL. C/ Major, 12 43724 el Montmell (Tarragona)	GRUPO DAYHE DEVELOPMENT & INVESTMENT	Jaqueline Navarro Maeso Arquitecta. Col. 5674	Original (A0-A3) 1:1.000	Septiembre de 2020	INFRAESTRUCTURA VERDE. PLANTA GENERAL	06.10 (rev. 1)	3 de 3

PROYECTO DE URBANIZACIÓN, TEXTO REFUNDIDO, DE LA UNIDAD DE ACTUACIÓN Nº2 DE LA URBANIZACIÓN MIRADOR DEL PENEDÈS. EL MONTMELL (TARRAGONA)

FUENTE HUSKY
Cotas en m



CUBRE CONTENEDORES
Cotas en m



BANCO MADERA NEOBARCINO.
Cotas en m

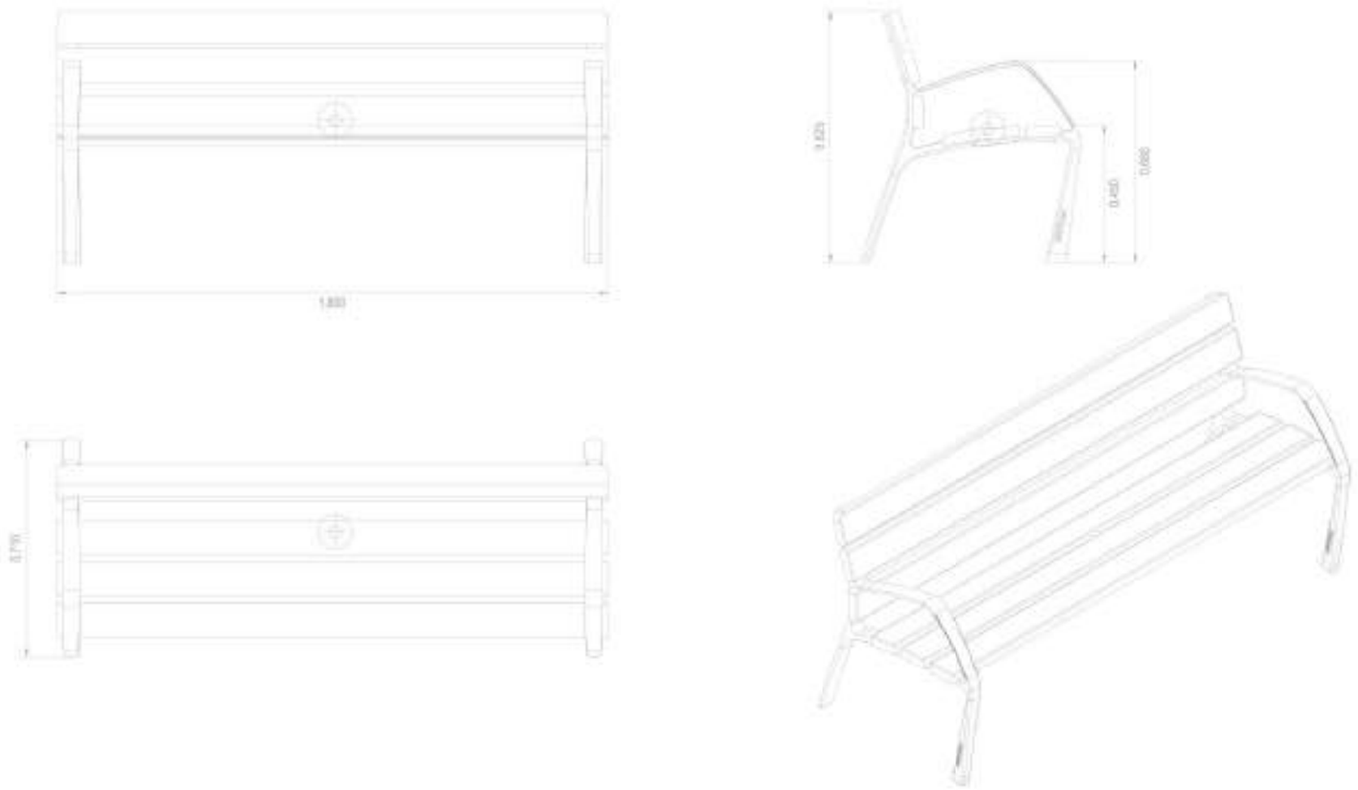

PAPELERA METÁLICA CIRCULAR.
Cotas en m

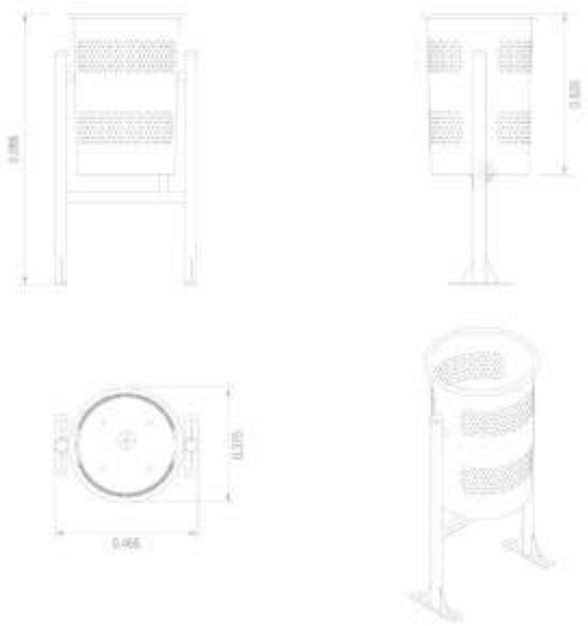

Promotor:	AJUNTAMENT DEL MONTMELL C/ Major, 13 43819 el Montmell (Tarragona)	PROYECTO DE URBANIZACIÓN, TEXTO REFUNDIDO, DE LA UNIDAD DE ACTUACIÓN Nº2 DE LA URBANIZACIÓN MIRADOR DEL PENEDÉS. EL MONTMELL (TARRAGONA)	Equipo redactor:	GRUPO DAYHE DEVELOPMENT & INVESTMENT	Por el equipo redactor:	Alejandro Navarro Maciá Arquitecto. Col. 3.514	Escala: Original: 1:20 Until A1	Fecha: Septiembre de 2020	Título del plano: INFRAESTRUCTURA VERDE. DETALLES	Nº: 06.20 (Hoja 1)	Hoja: 1 de 2

PAVIMENTO EN CAMINOS TIERRA MORTERENCA. TIPO ST-4



Cotas en metros

MESA MADERA MERENDERO

Cotas en m



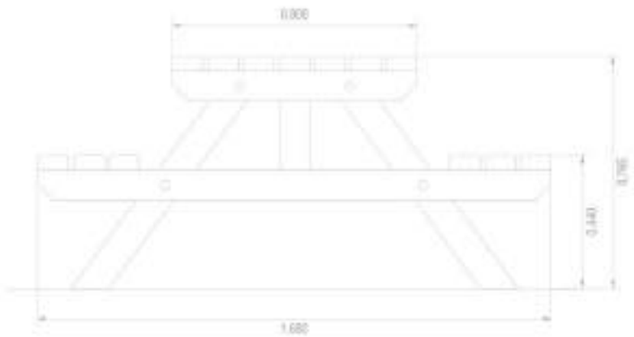

Promotor:	AJUNTAMENT DEL MONTMELL C/ Major, 13 43715 el Montmell (Tarragona)	PROYECTO DE URBANIZACIÓN, TEXTO REFUNDIDO, DE LA UNIDAD DE ACTUACIÓN Nº2 DE LA URBANIZACIÓN MIRADOR DEL PENEDÉS. EL MONTMELL (TARRAGONA)	Equipo redactor: GRUPO DAYHE DEVELOPMENT & INVESTMENT	Por el equipo redactor: Alejandro Navarro Maciá Arquitecto. Col. 3.514	Escala: Original: 1:20 UNE-A3	Fecha: Septiembre de 2020	Título del plano: INFRAESTRUCTURA VERDE. DETALLES	Nº: 05.20	Hoja: 2 de 2

VÁLVULA 150 mm en ARQUETA.
Conexión a red existente

N02

VENTOSA en ARQUETA.
Junto conexión a red existente

PEHD Ø110

PEHD Ø90

N03

N04

ACOMETIDA PARA FUENTE
(Incluyendo válvula y contador)

NUEVA BOCA DE RIEGO
Para limpieza contenedores

LEYENDA

- Ámbito general del proyecto constructivo.
- Canalización existente a mantener.
- Elementos de control existentes a mantener.
- Elementos de control existentes a mantener.
- Acometida particular existente a mantener.
- Canalización existente a anular.
- Elementos de control existentes a anular.
- Válvula de ventosa.
- Hidrante contra incendios acera con tapa.
- Boca de riego hidrante enterrado 80 mm (con una salida 70 mm).
- Desagüe de red, desrrenador o saneamiento.
- Válvula compuerta, Bridaxial, Ø ut/tubería.
- Acometida particular existente a retirar / Nueva acometida particular Ø32 mm.
- Canalización PEHD, PE-100 10atm. Ø160 mm.
- Canalización PEHD, PE-100 10atm. Ø110 mm.
- Canalización PEHD, PE-100 10atm. Ø90 mm.
- Canalización PEHD, PE-100 10atm. Ø32 mm.
- Refuerzo tubería en cruce de calzada.

Promotor:	AJUNTAMENT DEL MONTMELL C/ Major, 12 43779 el Montmell (Tarragona)	PROYECTO DE URBANIZACIÓN, TEXTO REFUNDIDO, DE LA UNIDAD DE ACTUACIÓN Nº2 DE LA URBANIZACIÓN MIRADOR DEL PENEDÉS. EL MONTMELL (TARRAGONA)	Equipo redactor: GRUPO DAYHE DEVELOPMENT & INVESTMENT	Por el equipo redactor: Alejandro Navarro Macho Arquitecto. Col. 5574	Escala: Original (A0-A3) 1:1.000	Fecha: Septiembre de 2020	Título del plano: RED DE ABASTECIMIENTO DE AGUA POTABLE. PLANTA GENERAL.	Nº: 07.10 (Rev. 1)	Hoja: 1 de 3

NUEVA BOCA DE RIEGO
Para limpieza contenedores

VÁLVULA 150 mm en ARQUETA.
Conexión a red existente

NUEVA BOCA DE RIEGO
Para limpieza contenedores

VÁLVULA 125 mm en ARQUETA.
Conexión a red existente

PEHD Ø160

PEHD Ø110

PEHD Ø90

PEHD Ø63

Ø200

N01 N03 N04 N05

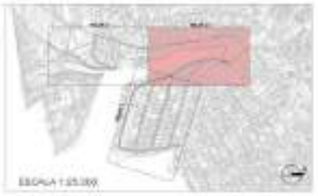

LEYENDA

- Ámbito general del proyecto constructivo.
- Canalización existente a mantener.
- Elementos de control existentes a mantener.
- Elementos de control existentes a mantener.
- Acometida particular existente a mantener.
- Canalización existente a anular.
- Elementos de control existentes a anular.
- Válvula de ventosa.
- Hidrante contra incendios acera con tapa.
- Boca de riego hidrante enterrado 80 mm (con una salida 70 mm).
- Desagüe de red, desarenador o saneamiento.
- Válvula compuerta. Belgicast. Ø tubería.
- Acometida particular existente a colocar / Nueva acometida particular a parcela Ø32 mm.
- Canalización PEHD, PE-100 16atm. Ø160 mm.
- Canalización PEHD, PE-100 10atm. Ø110 mm.
- Canalización PEHD, PE-100 10atm. Ø90 mm.
- Canalización PEHD, PE-100 10atm. Ø32 mm.
- Refuerzo tubería en cruce de calzada.

Promotor:	PROYECTO DE URBANIZACIÓN, TEXTO REFUNDIDO, DE LA UNIDAD DE ACTUACIÓN Nº2 DE LA URBANIZACIÓN MIRADOR DEL PENEDÉS. EL MONTMELL (TARRAGONA)	Equipo redactor:	Por el equipo redactor:	Escala:	Fecha:	Título del plano:	Nº:	Hoja:
AJUNTAMENT DEL MONTMELL C/ Major, 12 43724 el Montmell (Tarragona)		GRUPO DAYHE DEVELOPMENT & INVESTMENT	Alejandro Navarro Macho Arquitecto Col. 5574	Original (A0-A3) 1:1.000	Septiembre de 2020	RED DE ABASTECIMIENTO DE AGUA POTABLE. PLANTA GENERAL.	07.10 (Rev. 1)	2 de 3

VÁLVULA 125 mm en ARQUETA.
En espera conexión red UA-3

VÁLVULA 150 mm en ARQUETA.
Conexión a red existente

VÁLVULA 125 mm en ARQUETA.
Conexión a red existente

VÁLVULA 100 mm en ARQUETA.
En espera conexión futura red UA-3

NUEVA BOCA DE RIEGO
Para limpieza contenedores

VÁLVULA 100 mm en ARQUETA.
En espera futura conexión exterior

VÁLVULA 100 mm en ARQUETA.
Conexión a red existente

N08 N07 N06 N09 N10 N09

PEHD Ø110 PEHD Ø160 PEHD Ø90

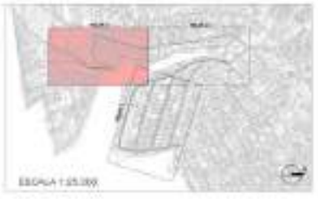

LEYENDA

- Ámbito general del proyecto constructivo.
- Canalización existente a mantener.
- Elementos de control existentes a mantener.
- Elementos de control existentes a mantener.
- Acometida particular existente a mantener.
- Canalización existente a anular.
- Elementos de control existentes a anular.
- Válvula de ventosa.
- Hidrante contra incendios acera con tapa.
- Boca de riego hidrante enterrado 80 mm (con una salida 70 mm).
- Desagüe de red, desarenador a saneamiento.
- Válvula compuerta, Belgicast, Ø tubería.
- Acometida particular existente a colocar / Nueva acometida particular a parcela Ø32 mm.
- Canalización PEHD, PE-100 10atm, Ø160 mm.
- Canalización PEHD, PE-100 10atm, Ø110 mm.
- Canalización PEHD, PE-100 10atm, Ø90 mm.
- Canalización PEHD, PE-100 10atm, Ø32 mm.
- Refuerzo tubería en cruce de calzada.

Promotor:	Equipo redactor:	Por el equipo redactor:	Escala:	Fecha:	Título del plano:	Nº:	Hoja:
AJUNTAMENT DEL MONTMELL. C/ Major, 12. 43819 el Montmell (Tarragona)	GRUPO DAYHE DEVELOPMENT & INVESTMENT	Alejandro Navarro Maestre. Arquitecto. Col. 5874	Original (A2-A3): 1:1.000	Septiembre de 2020	RED DE ABASTECIMIENTO DE AGUA POTABLE. PLANTA GENERAL.	07.10 (rev. 1)	3 de 3

PROYECTO DE URBANIZACIÓN, TEXTO REFUNDIDO, DE LA UNIDAD DE ACTUACIÓN Nº2 DE LA URBANIZACIÓN MIRADOR DEL PENEDÉS. EL MONTMELL (TARRAGONA)

DESAGÜE RED, DERRAMADOR A SANEAMIENTO
Cotas en m



Sección

ARQUETA VÁLVULA Ø 100-150-200 EN ACERA
Cotas en m



Sección

RAMAL TIPO SIN HORNACINA
Cotas en m

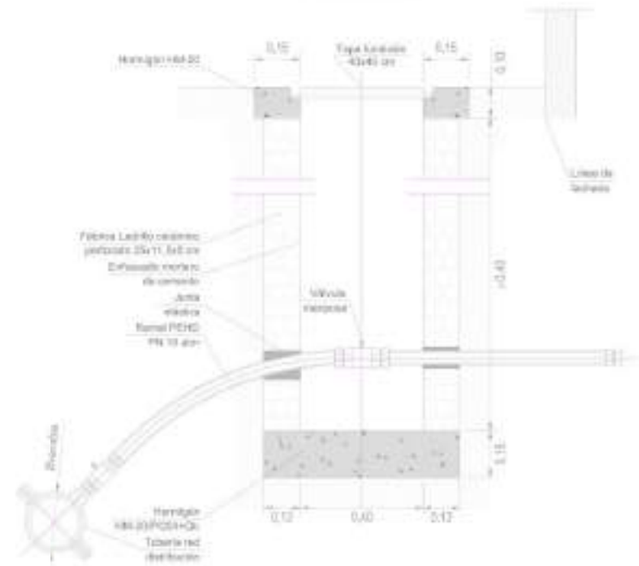



Planta



Planta

ARQUETA HIDRANTE INCENDIOS ENTERRADO. Cotas en m



DISPOSITIVO DE CIERRE (Registro conjunto de maniobra). Cotas en m

SECCIÓN TIPO ZANJA EN CRUCES Y CALZADA. Cotas en m.



SECCIÓN TIPO ZANJA EN ACERAS. Cotas en m.



ZANJA TIPO
Cotas en m

T= Taludes

H = Altura zanja

Arena y escombros T = H.

Tierra suelta T = 0,50 * H.

Tierra compacta T = 0,20 * H.

Tapiar T = 0,10 * H.

Roca T = 0.

DIÁMETRO	B (Tierra)	B (Tapiar)	B (Roca)
Ø50	0,40	0,40	0,40
Ø100	0,40	0,40	0,40
Ø150	0,40	0,40	0,40
Ø200	0,40	0,40	0,40

TAPA DE REGISTRO
Cotas en m

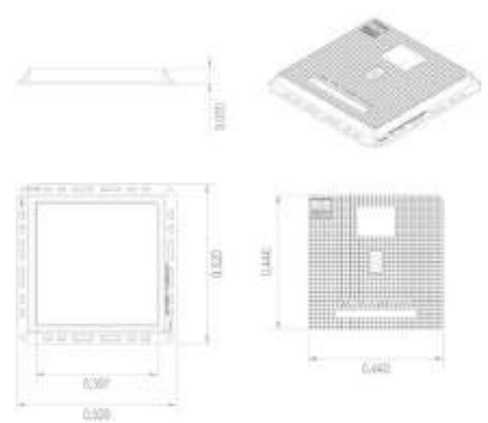

Promotor:	AJUNTAMENT DE MONTMELL C/ Major, 12 43724 el Montmell (Tarragona)	PROYECTO DE URBANIZACIÓN, TEXTO REFUNDIDO, DE LA UNIDAD DE ACTUACIÓN Nº2 DE LA URBANIZACIÓN MIRADOR DEL PENEDÉS. EL MONTMELL (TARRAGONA)	Equipo redactor:	GRUPO DAYHE DEVELOPMENT & INVESTMENT	Por el equipo redactor:	Alejandro Navarro Macías Arquitecto. Col. 5874	Escala: Original DIN A3 1:20	Fecha: Septiembre de 2020	Título del plano:	RED DE ABASTECIMIETO DE AGUA POTABLE. DETALLES	Nº: 07.20	Hoja: 1 de 4

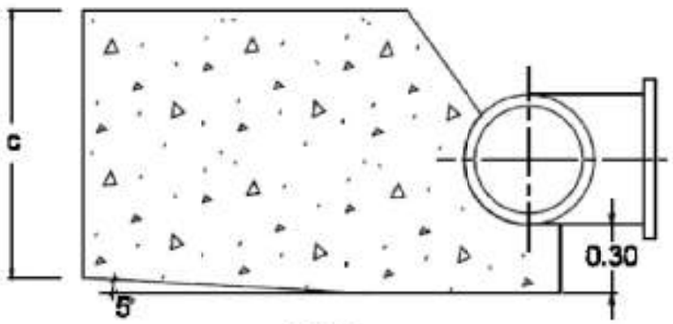

TES

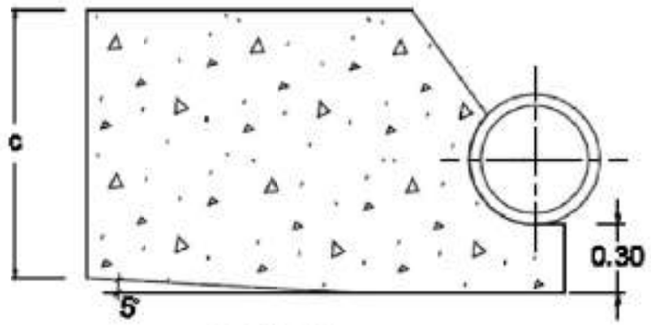

CODOS

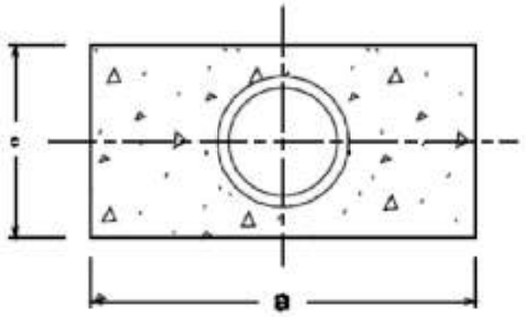

PRESION DE 10 Atm.
TOPES PARA REDUCCIONES
HORMIGON 200 Kg/cm2

DESIGNACION	a	b	c	MS
300/250	0.89	0.98	0.89	0.98
300/200	1.21	1.21	1.21	1.79
250/200	0.93	0.93	0.93	0.80
250/150	1.13	1.13	1.13	1.43
200/150	0.89	0.85	0.89	0.62
200/100	1.02	1.02	1.02	1.07

DESIGNACION	a	b	c	MS
150/100	0.78	0.76	0.78	0.46
150/80	0.83	0.83	0.83	0.57
100/80	0.60	0.60	0.60	0.15
100/60	0.61	0.61	0.61	0.23
100/50	0.64	0.64	0.64	0.27
60/50	0.46	0.46	0.46	0.10

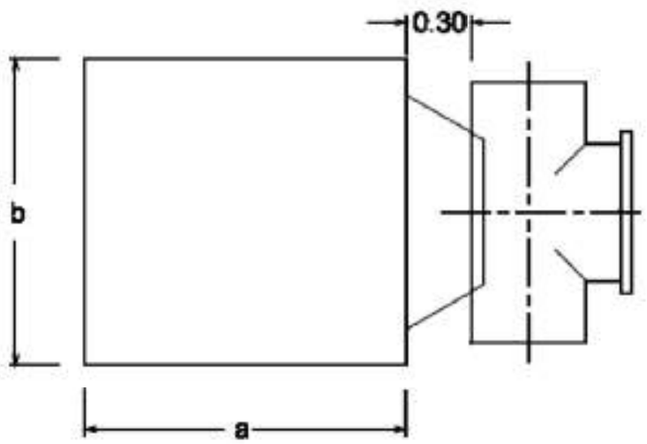

TOPES PARA TES

HORMIGON 200 Kg/cm

Ø TES	a	b	c	MS
450	1.94	1.94	1.94	7.23
400	1.78	1.78	1.78	5.71
350	1.63	1.63	1.63	4.37
300	1.48	1.48	1.48	3.21
250	1.31	1.31	1.31	2.23
200	1.13	1.13	1.13	1.43
150	0.93	0.93	0.93	0.80
100	0.70	0.70	0.70	0.35
80	0.61	0.61	0.61	0.23
60	0.51	0.51	0.51	0.13

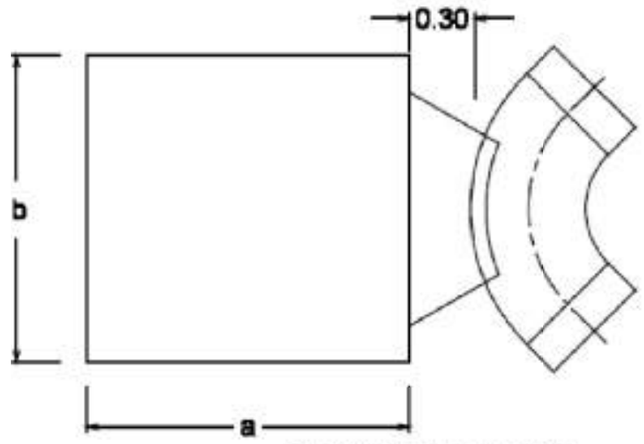

TOPES PARA CODOS

HORMIGON 200 Kg/cm

Ø CODOS	∝	a	b	c	MS
450	90°	2.17	2.17	2.17	10.19
450	45°	1.77	1.77	1.77	5.52
450	22° 30'	1.41	1.41	1.41	2.83
400	90°	2.00	2.00	2.00	8.05
400	45°	1.64	1.64	1.64	4.37
400	22° 30'	1.30	1.30	1.30	2.23
350	90°	1.84	1.84	1.84	6.16
350	45°	1.49	1.49	1.49	3.34
350	22° 30'	1.20	1.20	1.20	1.71
300	90°	1.69	1.69	1.69	4.54
300	45°	1.35	1.35	1.35	2.49
300	22° 30'	1.08	1.08	1.08	1.28
250	90°	1.47	1.47	1.47	3.16
250	45°	1.20	1.20	1.20	1.71
250	22° 30'	0.96	0.96	0.96	0.87
200	90°	1.26	1.26	1.26	2.01
200	45°	1.02	1.02	1.02	1.09
200	22° 30'	0.82	0.82	0.82	0.56

Ø CODOS	∝	a	b	c	MS
150	90°	1.04	1.04	1.04	1.14
150	45°	0.86	0.86	0.86	0.61
150	22° 30'	0.68	0.68	0.68	0.31
100	90°	0.79	0.79	0.79	0.50
100	45°	0.66	0.66	0.66	0.27
100	22° 30'	0.52	0.52	0.52	0.14
80	90°	0.68	0.68	0.68	0.32
80	45°	0.56	0.56	0.56	0.17
80	22° 30'	0.45	0.45	0.45	0.09
60	90°	0.58	0.58	0.58	0.18
60	45°	0.48	0.48	0.48	0.10
60	22° 30'	0.37	0.37	0.37	0.06

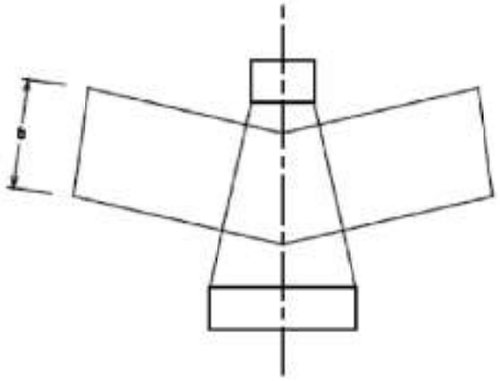

CONFECCION DE MORTEROS

DOSIFICACION	PROPORCION EN VOLUMEN		CANTIDAD POR CADA SACO DE CEMENTO			EMPLEO PREFERENTE	OBSERVACIONES
	CEMENTO	ARENA	ARENA RECOMENDADA MEDIDA: OBRA/ARTA DOLIO	ARENA RECOMENDADA MEDIDA: GARBILLA ENRASADA	MORTERO DISTENDIDO M3		
DE 600 Kg	1	2	5	1	0.063	ENLUCIDOS REVOCOS IMP. CORRIDO CORNISAS	CON HIDROFUGOS PARA IMPERMEABILIZAR DEPOSITOS
450	1	3	2 ½	½	0.112	ENFOSCADOS REVOCOS PAVIMENTOS	CON PLASTIFICANTES PARA ENLUCIDOS CAMA BASTERR.
350	1	4	10	2 ½	0.132	BOVEDAS BOBLES DE RASILLA ESCALETA	
300	1	5	2 ½	2 ½	0.166	FABRICAS MUY CARGADAS Y ENFOSCADAS	
250	1	6	15	3 ½	0.200	FABRICAS CARGADAS	
200	1	8	20	4 ½	0.250	FABORS SIN CARGA RELLENO MORTERO PARA SOLADO	

HORMIGONES

DOSIFICACION	CEMENTO	ARENA	GRAVA	UTILIZACION	AGUA LITROS	CEMENTO LITROS	ARENA LITROS	GRAVA LITROS
400	1	1	2	GRAVA Ø 20 JACENAS Y PILARES ARMADOS	210	460	390	780
350	1	1 ½	3	GRAVA Ø 20 LOSA ARMADA	200	350	420	850
300	1	2	4	GRAVA Ø 20 SOLERA ARMADA	185	270	450	900
250	1	2 ½	5	GRAVA Ø 40 PAVIMENTO CALZADA	170	220	460	910
200	1	3	6	GRAVA Ø 40 PAVIMENTO ACERA	150	185	470	930
150	1	4	6	20 % BOLOS Ø 40 BLOQUES DE CONTENCION	125	170	560	850

CEMENTO P-350
ARENA DE RIO O MACHACA SIN ARCILLA NI POLVO
GRAVA LIMPIA DE Ø 40 mm SEGUN CASOS

PORTILLO MURAL DE ALOJAMIENTO PARA LLAVE Y CONTADOR

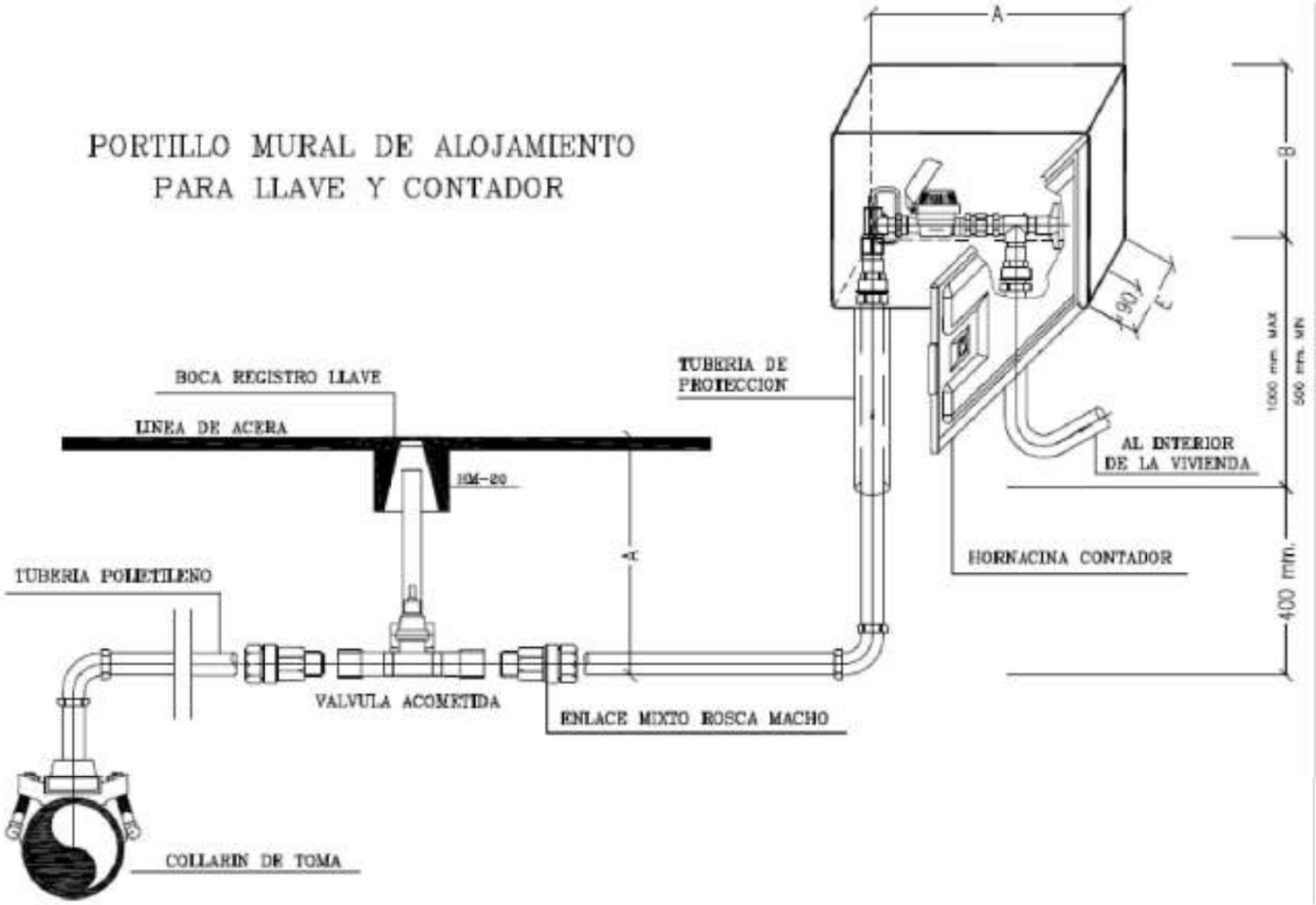

TABLA DE DIMENSIONES HORNACINA

DN CONTADOR	A x B	C(Profundidad) (mm)
15	55 x 25	18,5
20	55 x 25	22

DENOMINACION
1) TUBERIA DE POLIETILENO
2) FITING LATON
3) VALVULA CONTADOR DIVISIONARIO
4) CONTADOR

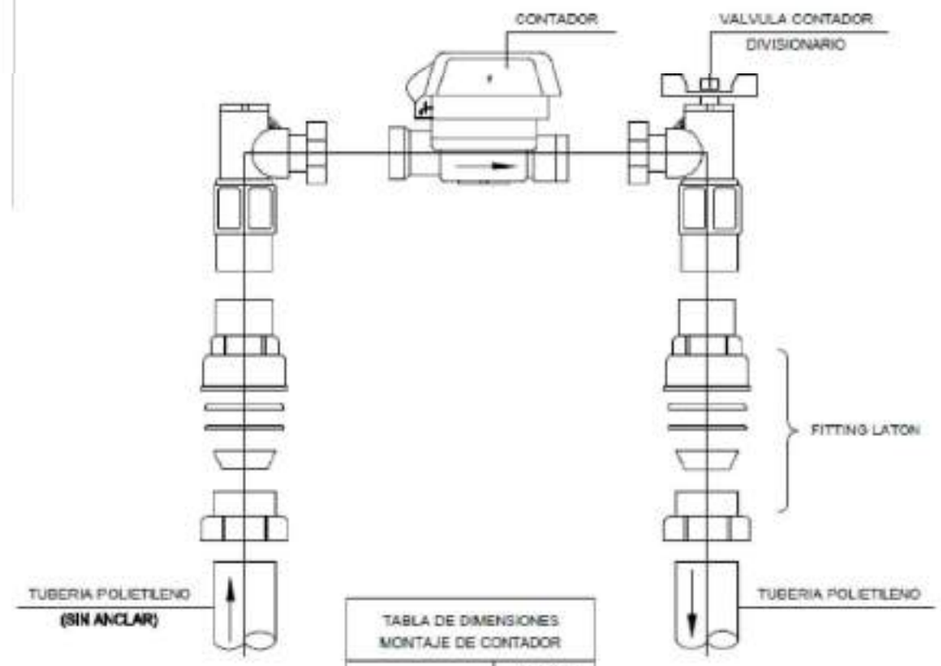

TABLA DE DIMENSIONES MONTAJE DE CONTADOR	
DN CONTADOR mm	DISTANCIA ENTRE VALVULA (mm)
15 mm	123
20 mm	190

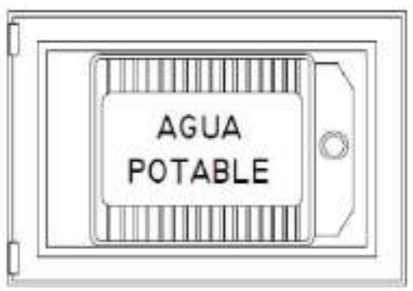

TAPA DEL ARMARIO

(Portilla Normalizada por Aigües de Cullera)

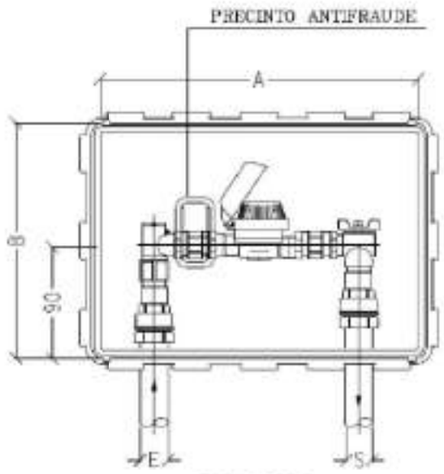

DETALLE

ALZADO DEL ARMARIO

DN 15/20mm

TABLA Ø TUBERIAS		
Ø CONTADOR	E	S
15	1"	3/4"
20	1"	1"

ESQUEMA INSTALACIÓN FUENTE TIPO BEBEDERO
(ORDENANZA DE ABASTECIMIENTO DE AGUAS VALENCIA)
Cotas en cm

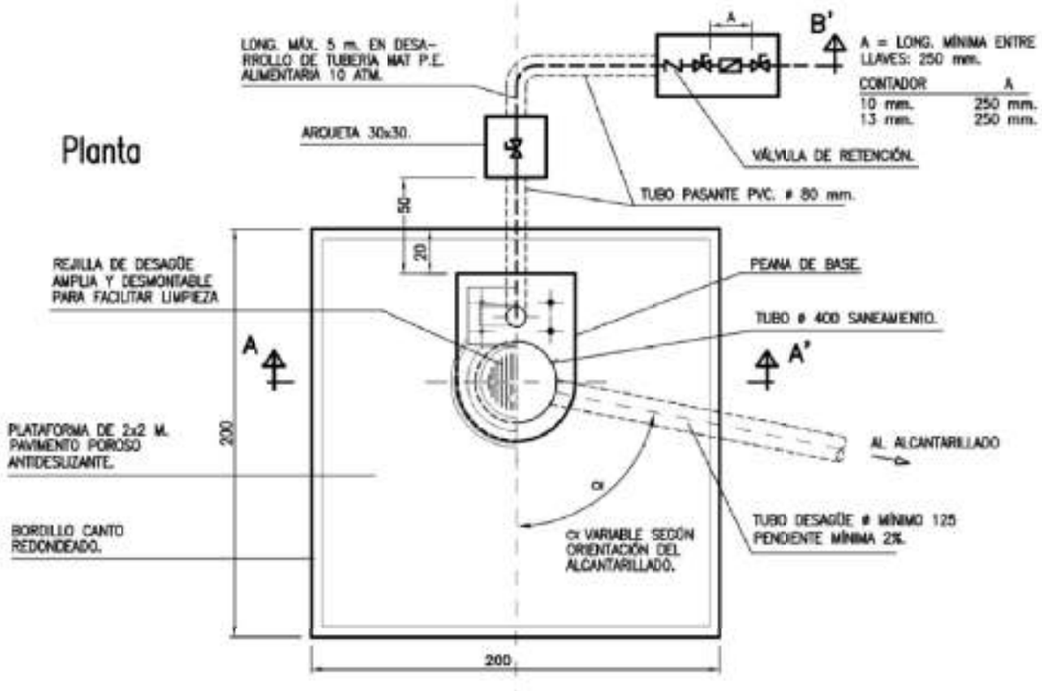

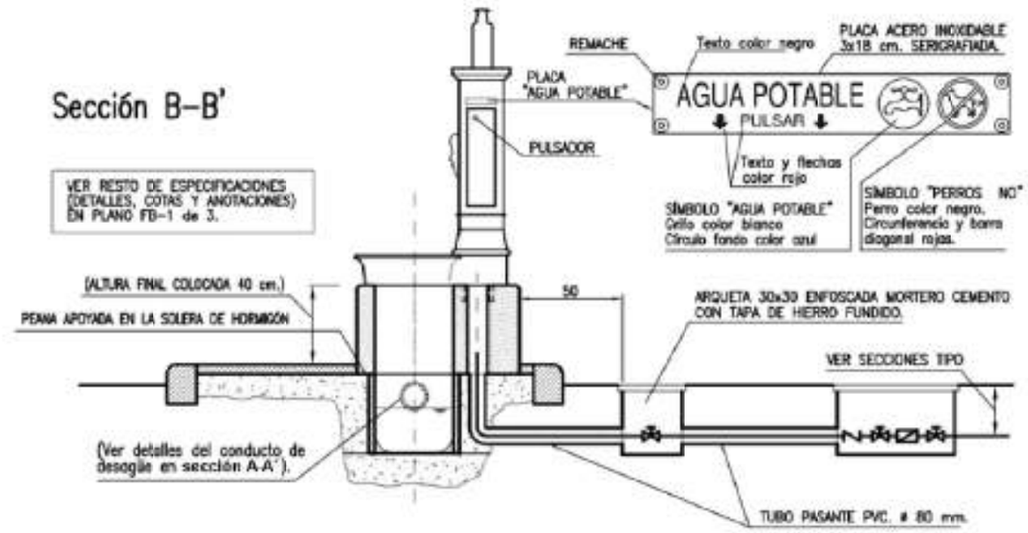

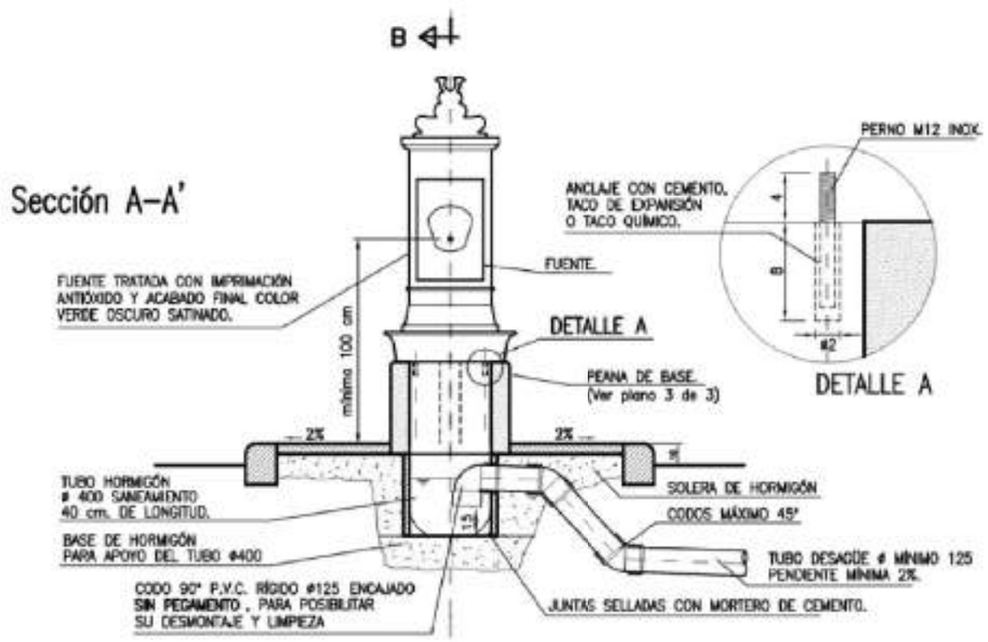

ZANJA TIPO ACOMETIDA EN JARDÍN
Cotas en m



ZANJA TIPO ACOMETIDA EN VIAL
Cotas en m



ZANJA TIPO DESAGÜE
Cotas en m



FUENTE HUSKY
Cotas en m



Promotor:			Equipo redactor:	Por el equipo redactor:	Escala:	Fecha:		Título del plano:		Nº:	Hoja:
AYUNTAMIENTO MONTMELL (Tarragona)	PROYECTO DE URBANIZACIÓN, TEXTO REFUNDIDO, DE LA UNIDAD DE ACTUACIÓN Nº2 DE LA URBANIZACIÓN MIRADOR DEL PENEDÉS. EL MONTMELL (TARRAGONA)		GRUPO DAYHE DEVELOPMENT & INVESTMENT	Alejandro Navarro Maeso Ingeniero Col. 5674	1:30	Septiembre de 2020		RED DE ABASTECIMIETO DE AGUA POTABLE. DETALLES		07.20	4 de 4

NUDO 01

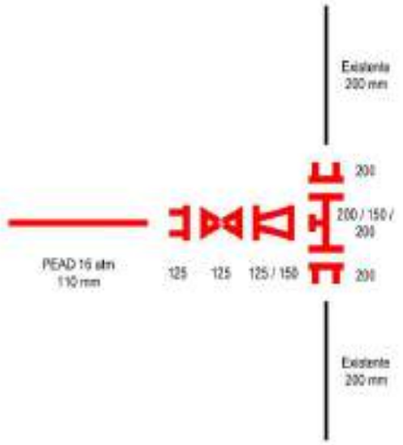

NUDO 04

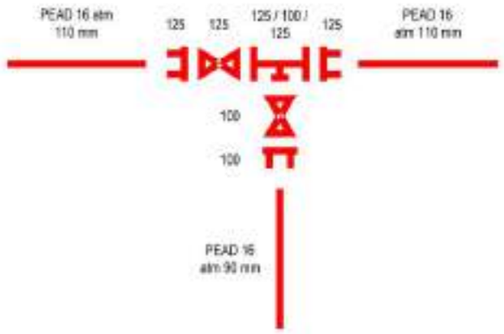

NUDO 07

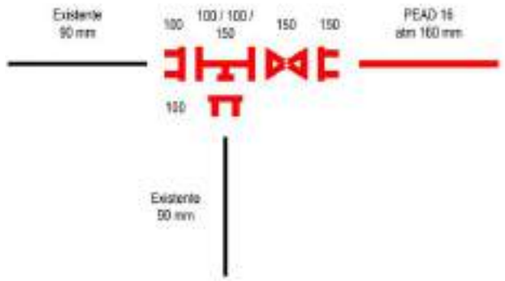

NUDO 10

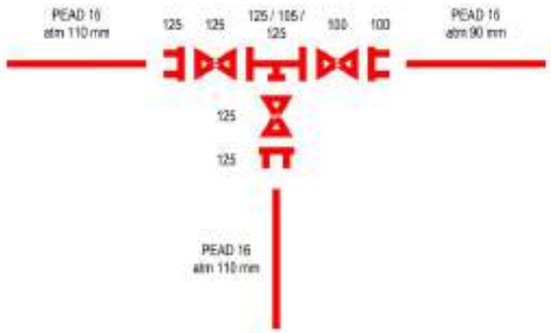

NUDO 02

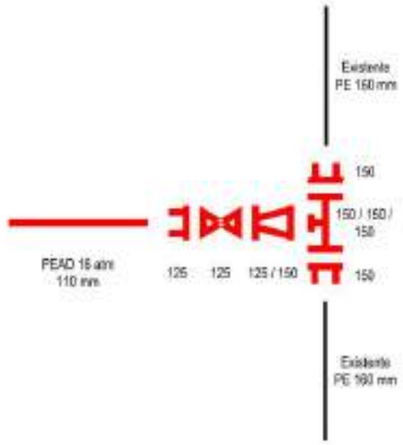

NUDO 05

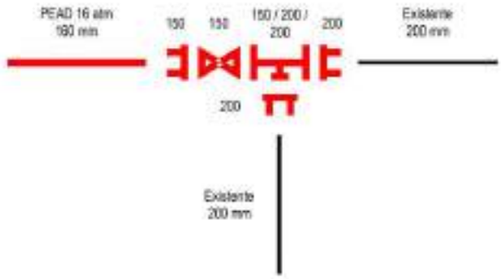

NUDO 08

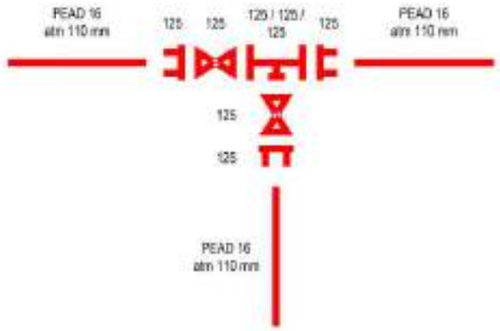

NUDO 03

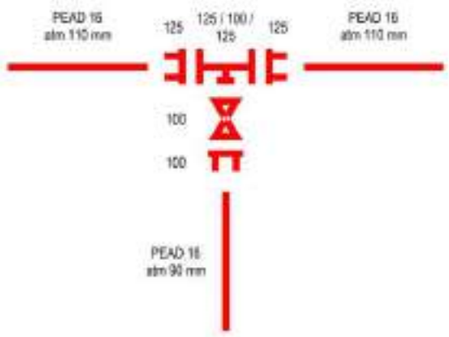

NUDO 06



NUDO 09

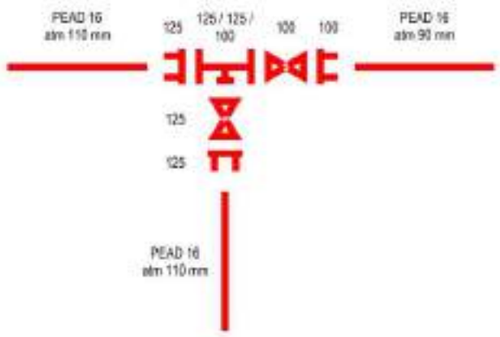

Promotor: AJUNTAMENT DEL MONTMELL C/ Major, 12 43724 el Montmell (Tarragona)	PROYECTO DE URBANIZACIÓN, TEXTO REFUNDIDO, DE LA UNIDAD DE ACTUACIÓN Nº2 DE LA URBANIZACIÓN MIRADOR DEL PENEDÉS. EL MONTMELL (TARRAGONA)	Equipo redactor: GRUPO DAYHE DEVELOPMENT & INVESTMENT	Por el equipo redactor: Alejandro Navarro Maestre Arquitecto Col. 5574	Escala: Original (A2-A3) S/E	Fecha: Septiembre de 2020	Título del plano: RED DE ABASTECIMIETO DE AGUA POTABLE. DETALLES NUDOS DE CONEXIÓN	Nº: 07.30	Hoja: 1 de 1

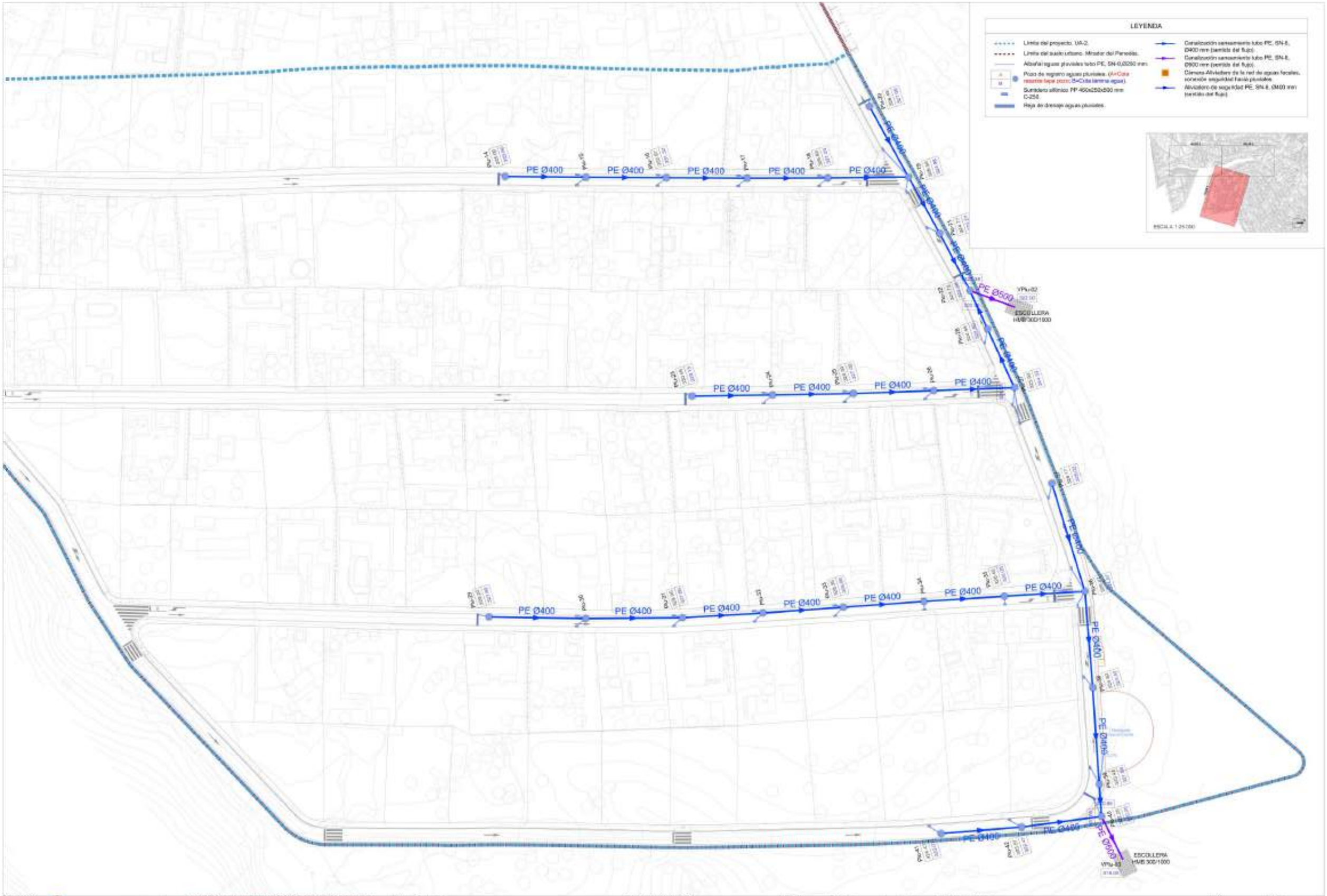
LEYENDA
Límite del proyecto. UA-2.
Límite del suelo urbano. Mirador del Penedés.
Albañal aguas pluviales tubo PE, SN-8,0250 mm.
Pozo de registro aguas pluviales. (A=Cota rasante tapa pozo; B=Cota lámina agua).
Sumidero sifónico PP 400x250x500 mm C-250.
Reja de drenaje aguas pluviales.
Canalización saneamiento tubo PE, SN-8, Ø400 mm (sentido del flujo).
Canalización saneamiento tubo PE, SN-8, Ø500 mm (sentido del flujo).
Cámara Aliviadero de la red de aguas fecales, conexión seguridad hacia pluviales.
Aliviadero de seguridad PE, SN-8, Ø400 mm (sentido del flujo).
PE Ø400
PE Ø500
ESCOLLERA HMB 300/1000
Promotor:
AJUNTAMENT DEL MONTMELL
C/ Major, 12 43819 el Montmell (Tarragona)
PROYECTO DE URBANIZACIÓN, TEXTO REFUNDIDO, DE LA UNIDAD DE ACTUACIÓN Nº2 DE LA URBANIZACIÓN MIRADOR DEL PENEDÉS. EL MONTMELL (TARRAGONA)
Equipo redactor:
GRUPO DAYHE
DEVELOPMENT & INVESTMENT
Por el equipo redactor:
Alejandro Navarro Macho
Arquitecto. Col. 5574
Escala:
Original (A0-A1) 1:1.000
Fecha:
Septiembre de 2020
Título del plano:
RED DE SANEAMIENTO, DRENAJE DE AGUAS PLUVIALES. PLANTA GENERAL.
Nº:
08.10
Hoja:
1 de 3

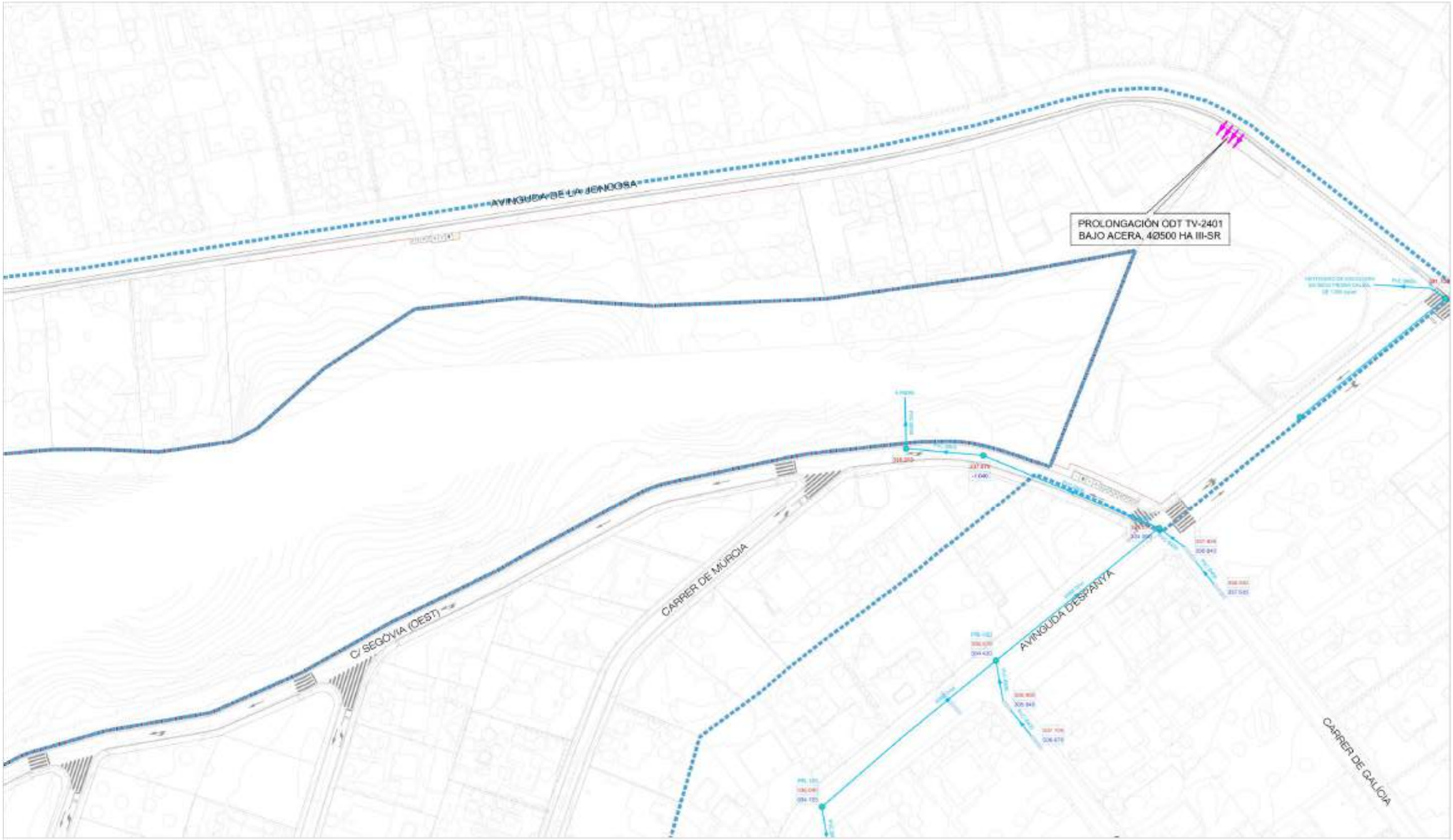

LEYENDA

- Límite del proyecto. UA-2.
- Límite del suelo urbano. Mirador del Penedés.
- Pozo de registro aguas pluviales existente. (A=Cota rasante tapa pozo, B=Profundidad lámina agua)
- Red de drenaje aguas pluviales existente.
- Canalización existente aguas pluviales. Diámetro en mm y material de la tubería.

Promotor:	AJUNTAMENT DE MONTMELL (Tarragona) C/ Major, 12 43819 el Montmell (Tarragona)	PROYECTO DE URBANIZACIÓN, TEXTO REFUNDIDO, DE LA UNIDAD DE ACTUACIÓN Nº2 DE LA URBANIZACIÓN MIRADOR DEL PENEDÉS. EL MONTMELL (TARRAGONA)	Equipo redactor:	GRUPO DAYHE DEVELOPMENT & INVESTMENT	Por el equipo redactor:	Alejandro Navarro Macho Arquitecto. Col. 5574	Escala: Original (A0-A1) 1:1.000	Fecha: Septiembre de 2020

Título del plano:	RED DE SANEAMIENTO. DRENAJE DE AGUAS PLUVIALES. PLANTA GENERAL.	Nº: 08.10	Hoja: 2 de 3

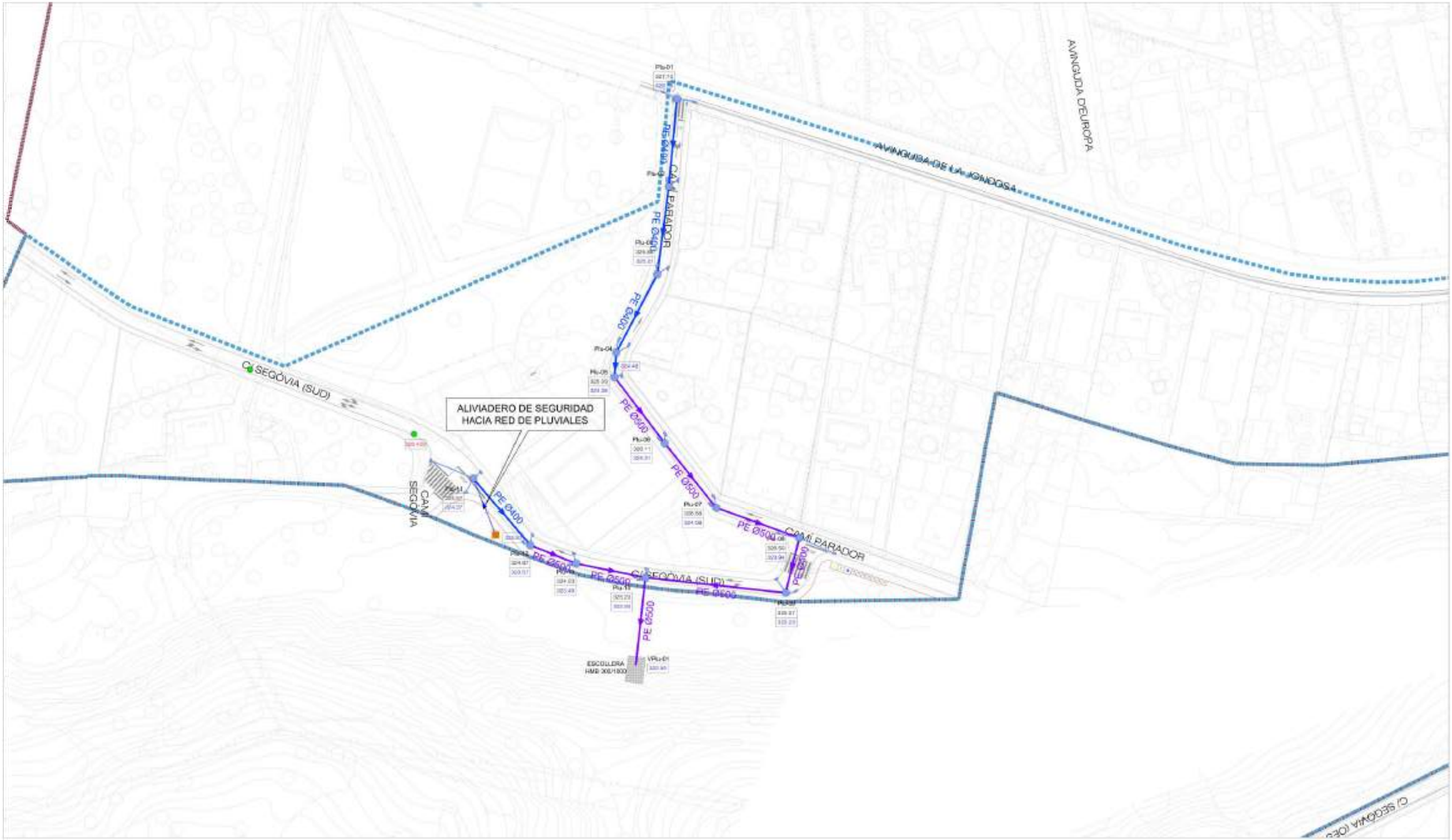

NOTA: En el pozo Pluv-01 se conecta un aliviadero de seguridad para la red de aguas residuales, que entrará en funcionamiento únicamente en caso de avería de los equipos de impulsión previstos en la cámara de impulsión CF-01 de la red de aguas residuales, que evacúan sus caudales hacia la red de aguas residuales de la ACA.

LEYENDA

- Límite del proyecto. UA-2
- Límite del suelo urbano. Mirador del Penedès.
- Albañal aguas pluviales tubo PE, SN-8,Ø250 mm
- Pozo de registro aguas pluviales. (Ar-Cota rasante tapa pozo; IN-Cota lámina agua)
- Sumidero sifónico PP 460x260x600 mm C-250
- Reja de drenaje aguas pluviales.
- Canalización saneamiento tubo PE, SN-8, Ø400 mm (sentido del flujo).
- Canalización saneamiento tubo PE, SN-8, Ø500 mm (sentido del flujo).
- Cámara-Aliviadero de la red de aguas fecales, conexión seguridad hacia pluviales.
- Aliviadero de seguridad PE, SN-8, Ø400 mm (sentido del flujo).

Promotor:	PROYECTO DE URBANIZACIÓN, TEXTO REFUNDIDO, DE LA UNIDAD DE ACTUACIÓN Nº2 DE LA URBANIZACIÓN MIRADOR DEL PENEDÈS. EL MONTMELL (TARRAGONA)	Equipo redactor:	Por el equipo redactor:	Escala:	Fecha:	Título del plano:	Nº:	Hoja:
AJUNTAMENT DEL MONTMELL (C/ Major, 12 43724 el Montmell (Tarragona))		GRUPO DAYHE DEVELOPMENT & INVESTMENT	Alejandro Navarro Maestre Ingeniero Col. 5674	Original (A0-A3) 1:1.000	Septiembre de 2020	RED DE SANEAMIENTO, DRENAJE DE AGUAS PLUVIALES. PLANTA GENERAL.	08.10	3 de 3

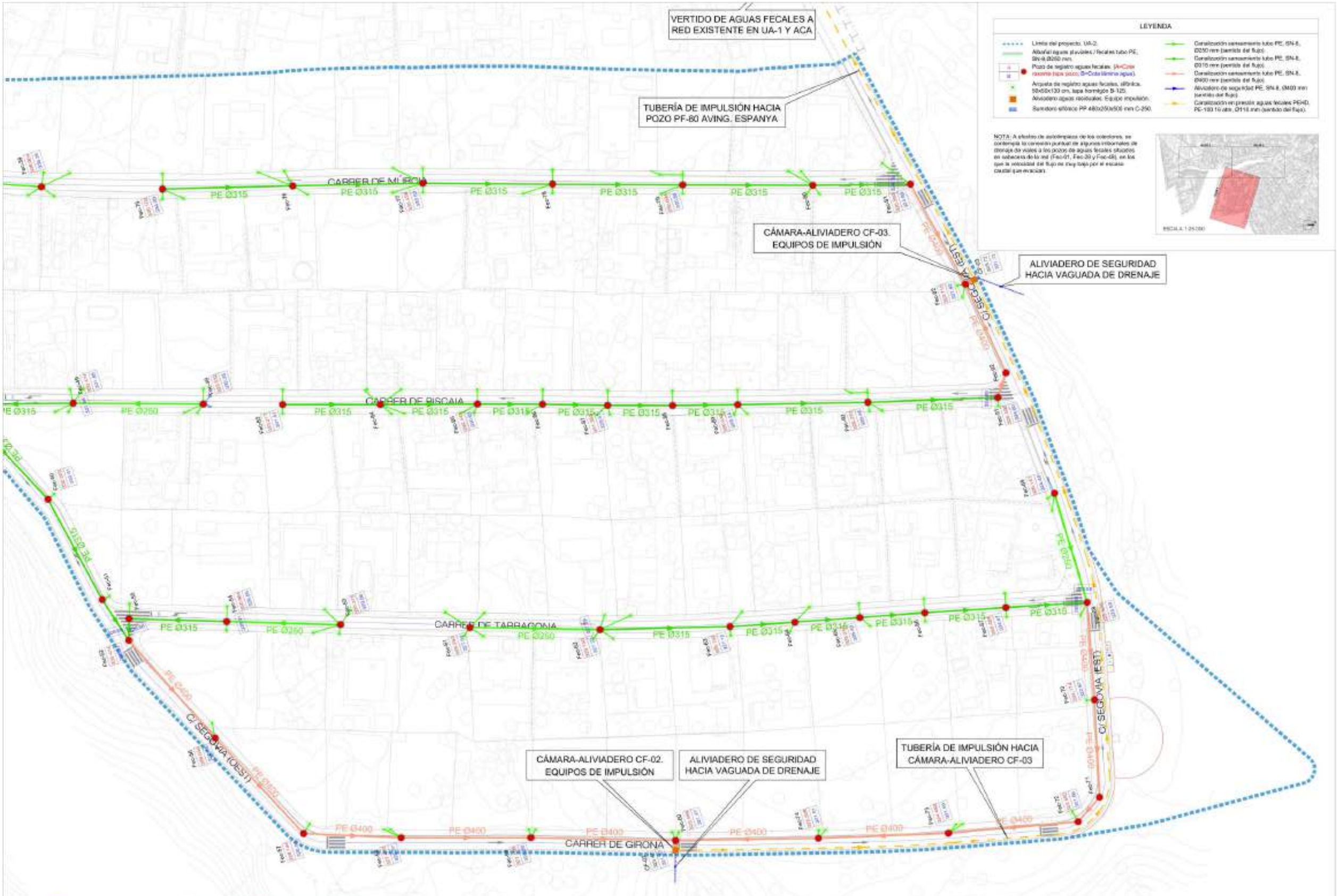

Promotor:	Equipo redactor:	Por el equipo redactor:	Escala:	Fecha:	Título del plano:	Nº:	Hoja:
AJUNTAMENT DEL MONTMELL. C/ Major, 12. 43724 el Montmell (Tarragona)	GRUPO DAYHE DEVELOPMENT & INVESTMENT	Alejandro Navarro Maestre. Arquitecto. Col. 5674	Original DIN A3: 1:1.000	Septiembre de 2020	RED DE SANEAMIENTO. AGUAS RESIDUALES. PLANTA GENERAL.	08.20	1 de 3

PROYECTO DE URBANIZACIÓN, TEXTO REFUNDIDO, DE LA UNIDAD DE ACTUACIÓN Nº2 DE LA URBANIZACIÓN MIRADOR DEL PENEDÈS. EL MONTMELL (TARRAGONA)

TUBERÍA DE IMPULSIÓN HACIA POZO PF-1A AVING. ESPANYA

VERTIDO DE AGUAS FECALES A RED EXISTENTE EN UA-1 Y ACA

AVINGUDA DE LA JENOOSA

C/ SEGÓVIA (OEST)

CARRER DE MURCIA

AVINGUDA DESPANYA

CARRER DE GALÍCIA

PE Ø315

PE Ø250

Fec-01 Fec-02 Fec-03 Fec-04 Fec-05 Fec-06 Fec-07 Fec-08 Fec-09 Fec-10 Fec-11 Fec-12 Fec-13 Fec-14 Fec-15 Fec-16 Fec-17 Fec-18 Fec-19 Fec-20 Fec-21 Fec-22 Fec-23 Fec-24 Fec-25 Fec-26 Fec-27 Fec-28 Fec-29 Fec-30 Fec-31 Fec-32 Fec-33 Fec-34 Fec-35 Fec-36 Fec-37 Fec-38 Fec-39 Fec-40 Fec-41 Fec-42 Fec-43

PF-1 PF-1A PF-2 PF-3 PF-20 PF-21 PF-26 PF-27 PF-28 PF-30 PF-31

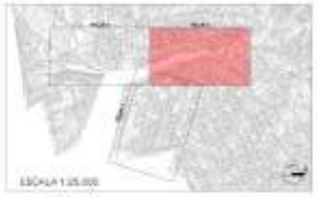

LEYENDA

- Límite del proyecto. UA-2.
- Alcantarillado aguas pluviales / fecales tubo PE, SN-8, Ø250 mm.
- Pozo de registro aguas fecales. (A=Cota rasante tapa pozo, B=Cota terreno agua).
- Arqueta de registro aguas fecales, sifónica, 90x90x130 cm, tapa fundición B-125.
- Aliviadero aguas residuales. Equipo impulsión.
- Sumidero sifónico PP 480x250x550 mm C-250.
- Canalización saneamiento tubo PE, SN-8, Ø200 mm (sentido del flujo).
- Canalización saneamiento tubo PE, SN-8, Ø315 mm (sentido del flujo).
- Canalización saneamiento tubo PE, SN-8, Ø400 mm (sentido del flujo).
- Aliviadero de seguridad PE, SN-8, Ø400 mm (sentido del flujo).
- Canalización en presión aguas fecales PEHD, PE-100 16 atm, Ø110 mm (sentido del flujo).

NOTA: A efectos de autolimpieza de los colectores, se contempla la conexión puntual de algunos imbornales de drenaje de viales a los pozos de aguas fecales situados en cabecero de la red (Fec-01, Fec-26 y Fec-48), en los que la velocidad del flujo es muy baja por el escaso caudal que evacúan.

Promotor:	AJUNTAMENT DE MONTMELL (Tarragona) C/ Major, 12 43724 el Montmell	PROYECTO DE URBANIZACIÓN, TEXTO REFUNDIDO, DE LA UNIDAD DE ACTUACIÓN Nº2 DE LA URBANIZACIÓN MIRADOR DEL PENEDÈS. EL MONTMELL (TARRAGONA)	Equipo redactor:	GRUPO DAYHE DEVELOPMENT & INVESTMENT	Por el equipo redactor:	Alejandro Navarro Maestre Arquitecto. Col. 5874	Escala: Original (A2-A3) 1:1.000	Fecha: Septiembre de 2020	Título del plano:	RED DE SANEAMIENTO. AGUAS RESIDUALES. PLANTA GENERAL.	Nº: 08.20	Hoja: 2 de 3

TUBERÍA DE IMPULSIÓN HACIA POZO PF-1A AVING. ESPANYA

ALIVIADERO DE SEGURIDAD HACIA RED DE PLUVIALES

CÁMARA-ALIVIADERO CF-01. EQUIPOS DE IMPULSIÓN

LEYENDA

- Límite del proyecto. UA-2.
- Alcantarillado aguas pluviales / fecales tubo PE, SN-8, Ø250 mm.
- Pozo de registro aguas fecales. (A=Cota rasante tapa pozo, B=Cota terreno agua).
- Arqueta de registro aguas fecales, sifónica, 90x90x130 cm, tapa fundición B-125.
- Aliviadero aguas residuales. Equipo impulsión.
- Sumidero sifónico PP 480x250x500 mm C-250.
- Canalización saneamiento tubo PE, SN-8, Ø200 mm (sentido del flujo).
- Canalización saneamiento tubo PE, SN-8, Ø315 mm (sentido del flujo).
- Canalización saneamiento tubo PE, SN-8, Ø400 mm (sentido del flujo).
- Aliviadero de seguridad PE, SN-8, Ø400 mm (sentido del flujo).
- Canalización en previsión aguas fecales PEHD, PE-100 16 atm, Ø110 mm (sentido del flujo).

NOTA: A efectos de autolimpieza de las colectoras, se contempla la conexión puntual de algunos imbornales de drenaje de viales a los pozos de aguas fecales situados en cabecera de la red (Pec-01, Pec-06 y Pec-49), en los que la velocidad del flujo es muy baja por el escaso caudal que evacúan.

Promotor:	PROYECTO DE URBANIZACIÓN, TEXTO REFUNDIDO, DE LA UNIDAD DE ACTUACIÓN Nº2 DE LA URBANIZACIÓN MIRADOR DEL PENEDÈS. EL MONTMELL (TARRAGONA)	Equipo redactor:	Por el equipo redactor:	Escala:	Fecha:	Título del plano:	Nº:	Hoja:
AJUNTAMENT DEL MONTMELL, C/ Major, 12 43812 el Montmell (Tarragona)		GRUPO DAYHE DEVELOPMENT & INVESTMENT	Alejandro Navarro Maeso, Arquitecto. Col. 5874	1:1.000 (Original DIN A3)	Septiembre de 2020	RED DE SANEAMIENTO. AGUAS RESIDUALES. PLANTA GENERAL.	08.20	3 de 3

CAMÍ DEL PARADOR
PLUVIALES
Tramo Plu-01 - Plu-09

Registro	Plu-01	Plu-03	Plu-05	Plu-06	Plu-07	Plu-08	Plu-09
Pendientes	P=-3.14%, D=50.00.	P=-2.27%, D=32.00.	P=-0.76%, D=23.50	P=-0.54%, D=23.50	P=-0.57%, D=25.00	P=-4.40%, D=16.00	
Recubrimientos	0.550	1.250	1.150	1.400	2.000	2.150	2.200
Cotas de Lámina agua	326.78	325.21	324.48 324.38	324.21	324.08	323.94	323.23
Cotas de Terreno	327.730	326.860	326.030	326.110	326.580	326.59	325.930
Distancias a Origen	0.000	50.000	82.000	105.500	129.000	154.000	170.000
Distancias Parciales	0.000	50.000	32.000	23.500	23.500	25.000	16.000
Tuberia	Ø 400 mm	Ø 400 mm	Ø 500 mm	Ø 500 mm	Ø 500 mm	Ø 500 mm	

CALLE SEGÒVIA (SUD)
PLUVIALES
Tramo Plu-09 - Plu-11

Registro	Plu-09	Plu-10	Plu-13	Plu-12	Plu-11
Pendientes	P=-0.77%, D=40.00	P=2.82%, D=20.00	P=0.54%, D=14.00	P=2.81%, D=25.00	
Recubrimientos	2.200	1.800	1.000	0.800	0.800
Cotas de Lámina agua	323.23	322.93	323.49	323.57 323.67	324.37
Cotas de Terreno	325.930	325.230	324.990	324.870	325.570
Distancias a Origen	170.000	210.000	69.000	39.000	0.000
Distancias Parciales	0.000	40.000	20.000	14.000	25.000
Tuberia	Ø 500 mm	Ø 500 mm	Ø 500 mm	Ø 400 mm	

TRAMO Plu-10 - VPlu-01

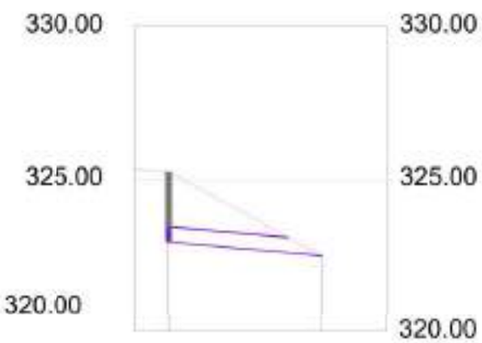

Registro	Plu-10	VPlu-01
Pendientes	P=-1.70%, D=25.00	
Recubrimientos	1.500	-0.500
Cotas de Lámina agua	322.930	322.500
Cotas de Terreno	325.230	322.500
Distancias a Origen	210.00	235.00
Distancias Parciales	0.000	25.00
Tuberia	Ø 500 mm	

CALLE MURCIA
PLUVIALES
Tramo Plu-14 - Plu-19

Registro	Plu-14	Plu-15	Plu-16	Plu-17	Plu-18	Plu-19
Pendientes		P=-4.67%, D=50.00		P=-8.17%, D=50.00	P=-9.01%, D=25.00	
Recubrimientos	1.000		1.150		1.200	1.200
Cotas de Lámina agua	333.66		331.32		327.23	324.98
Cotas de Terreno	335.060		332.870		328.830	326.580
Distancias a Origen	0.000		50.000		100.000	125.000
Distancias Parciales	0.000		50.000		50.000	25.000
Tuberia		Ø 400 mm		Ø 400 mm	Ø 400 mm	

CALLE BISCAIA
PLUVIALES
Tramo Plu-23 - Plu-27

Registro	Plu-23	Plu-24	Plu-25	Plu-26	Plu-27
Pendientes		P=-4.32%, D=50.00		P=-6.51%, D=50.00	
Recubrimientos	1.000		0.900		1.000 1.200
Cotas de Lámina agua	329.15		327.09		324.53 324.33
Cotas de Terreno	330.550		328.390		325.930
Distancias a Origen	0.000		50.000		100.000
Distancias Parciales	0.000		50.000		50.000
Tuberia		Ø 400 mm		Ø 400 mm	

CALLE TARRAGONA
PLUVIALES
Tramo Plu-29 - Plu-36

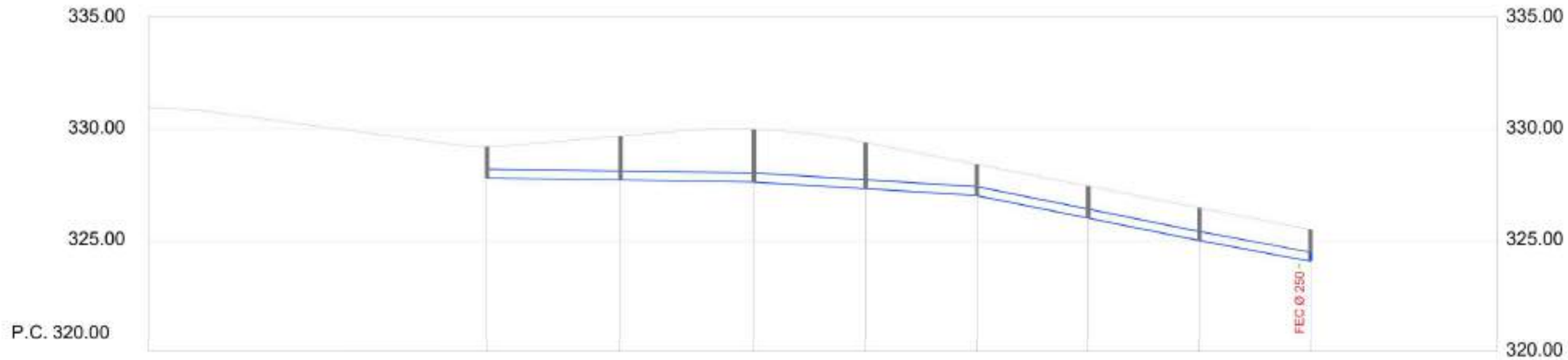

Registro	Plu-29	Plu-30	Plu-31	Plu-32	Plu-33	Plu-34	Plu-35	Plu-36
Pendientes		P=-0.32%, D=60.00.		P=-1.30%, D=50.00.		P=-3.90%, D=50.00.	P=-3.72%, D=25.00.	
Recubrimientos	1.000		1.950		1.000		1.000	1.000
Cotas de Lámina agua	327.80		327.60		326.95		325.00	324.06
Cotas de Terreno	329.200		329.850		328.350		326.400	325.470
Distancias a Origen	0.000		60.000		110.000		160.000	185.000
Distancias Parciales	0.000		60.000		50.000		50.000	25.000
Tuberia		Ø 400 mm		Ø 400 mm		Ø 400 mm	Ø 400 mm	

CALLE SEGOVIA (OEST) - GIRONA - SEGOVIA (EST)
PLUVIALES
Tramos Plu-41 - Plu-37 / Plu-27 - Plu-20

Registro	Plu-41	Plu-42	Plu-40	Plu-39	Plu-38	Plu-36	Plu-37	Plu-27	Plu-28	Plu-22	Plu-21	Plu-19	Plu-20
Pendientes	P=-2.42%, D=25.00		P=-6.46%, D=25.00.	P=7.31%, D=10.00	P=6.14%, D=30.00	P=2.15%, D=30.00	P=2.71%, D=35.00		P=-7.20%, D=20.00	P=-3.68%, D=13.09.	P=4.43%, D=20.00	P=8.56%, D=20.00	P=8.42%, D=25.00
Recubrimientos	1.000	1.000	1.000 1.500 1.000	1.500	1.000	1.000	0.750	1.000 1.200	1.200	1.000	1.100	1.200	1.000
Cotas de Lámina agua	323.07	322.47	320.85 320.25 320.85	321.58	323.42	324.07	325.02	324.53 324.33	322.89	322.38 322.28 322.38	323.27	324.98	327.09
Cotas de Terreno	324.470	323.870	322.250	323.480	323.820	325.470	326.170	325.930	324.490	323.780	324.770	326.580	328.490
Distancias a Origen	0.000	25.000	50.000 255.000	245.000	215.000	185.000 35.000	0.000	100.000	120.000	133.090 165.000	145.000	125.000 25.000	0.000
Distancias Parciales	0.000	25.000	25.000	10.000	30.000	30.000	35.000	0.000	20.000	13.090	20.000	20.000	25.000
Tuberia	Ø 400 mm	Ø 400 mm	Ø 400 mm	Ø 400 mm	Ø 400 mm	Ø 400 mm		Ø 400 mm	Ø 400 mm	Ø 400 mm	Ø 400 mm	Ø 400 mm	

TRAMO Plu-22 - VPlu-02

Registro	Plu-22	VPlu-02
Pendientes	P=-1.88%, D=15.00	
Recubrimientos	1.000	-0.500
Cotas de Lámina agua	322.28	322.00
Cotas de Terreno	323.780	322.000
Distancias a Origen	165.000	180.000
Distancias Parciales	0.000	15.000
Tuberia	Ø 500 mm	

TRAMO Plu-40 - VPlu-03

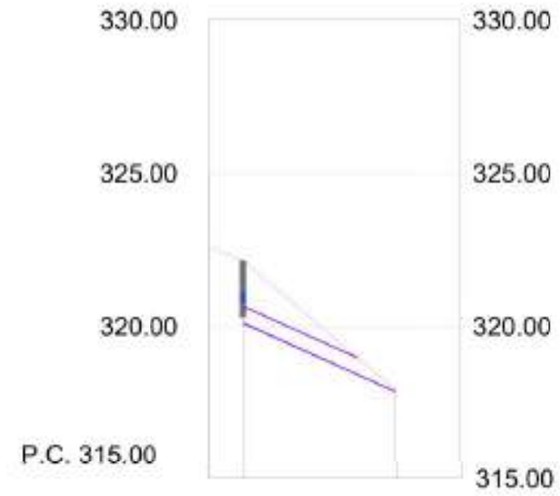

Registro	Plu-40	VPlu-03
Pendientes	P=-17.00%, D=25.00	
Recubrimientos	1.000 1.500	-0.500
Cotas de Lámina agua	320.85 320.25	318.00
Cotas de Terreno	322.250	318.000
Distancias a Origen	255.000	280.000
Distancias Parciales	0.000	25.00
Tuberia	Ø 500 mm	

AVENIDA DE LA JONCOSA
FECALES
Tramo Fec-01 - Fec-08

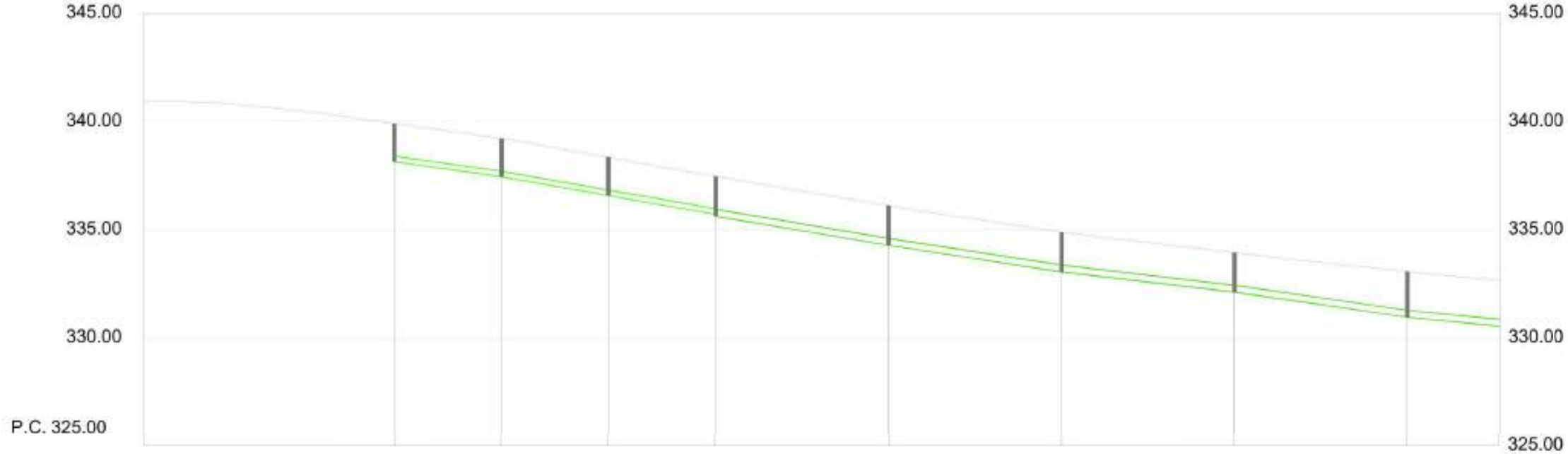

Registro	Fec-01	Fec-02	Fec-03	Fec-04	Fec-05	Fec-06	Fec-07	Fec-08
Pendientes	P=-2.76%, D=25.00		P=-3.52%, D=50.00		P=-3.35%, D=40.00	P=-3.10%, D=40.00	P=-2.35%, D=40.00	P=-2.18%, D=40.00
Recubrimientos	1.500	1.500		1.500	1.500	1.500	1.500	1.500
Cotas de Lámina agua	338.17	337.48		335.72 335.66	334.32	333.08	332.14	331.27
Cotas de Terreno	339.920	339.230		337.470	336.130	334.890	333.950	333.080
Distancias a Origen	0.000	25.000		75.000	115.000	155.000	195.000	235.000
Distancias Parciales	0.000	25.000		50.000	40.000	40.000	40.000	40.000
Tuberia	Ø 250 mm	Ø 250 mm	Ø 250 mm		Ø 315 mm	Ø 315 mm	Ø 315 mm	Ø 315 mm

AVENIDA DE LA JONCOSA
FECALES
Tramo Fec-08 - Fec-20

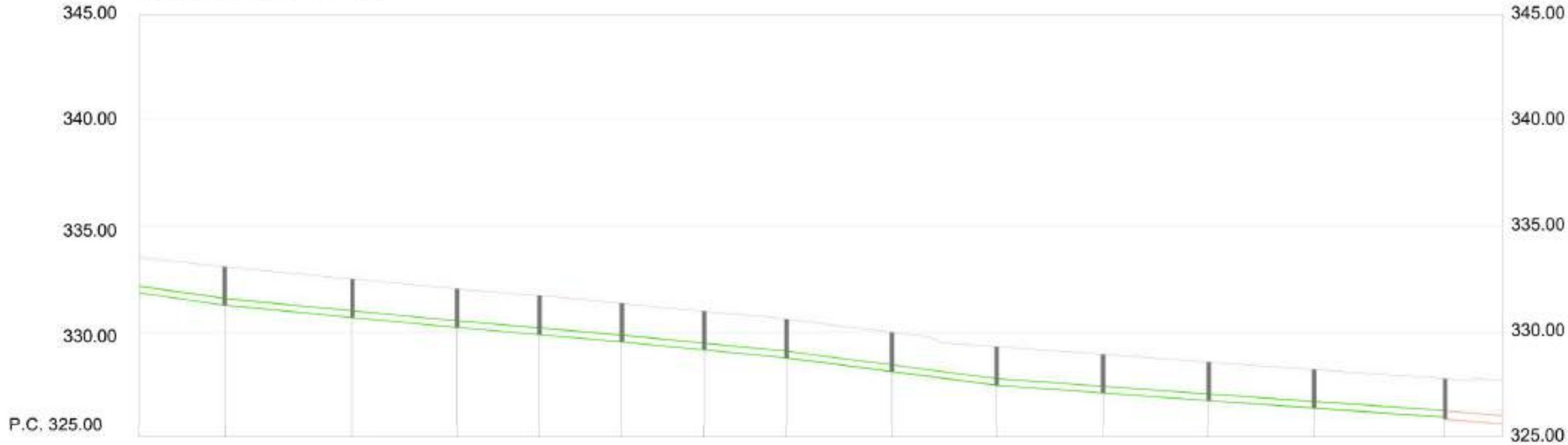

Registro	Fec-08	Fec-09	Fec-10	Fec-11	Fec-12	Fec-13	Fec-14	Fec-15	Fec-16	Fec-17	Fec-18	Fec-19	Fec-20
Pendientes	P=-1.97%, D=30.00	P=-1.84%, D=25.00	P=-1.73%, D=40.00	P=-1.88%, D=40.00	P=-2.60%, D=50.00	P=-1.46%, D=50.00	P=-1.40%, D=25.00	P=-1.42%, D=25.00					
Recubrimientos	1.500	1.500	1.500	1.500	1.500	1.500	1.500	1.500	1.500	1.500	1.500	1.500	1.500
Cotas de Lámina agua	331.27	330.68	330.22	329.53	328.78	327.48	326.75	326.40	325.96 325.87				
Cotas de Terreno	333.080	332.480	332.03	331.340	330.590	329.290	328.560	328.210	327.770				
Distancias a Origen	235.000	265.000	290.000	330.000	370.000	420.000	470.000	495.000	526.000				
Distancias Parciales	40.000	30.000	25.000	40.000	40.000	50.000	50.000	25.000	31.000				
Tuberia	Ø 315 mm	Ø 315 mm	Ø 315 mm	Ø 315 mm	Ø 315 mm	Ø 315 mm	Ø 315 mm	Ø 315 mm					

CAMÍ DEL PARADOR
FECALES
Tramo Fec-20 - Fec-28

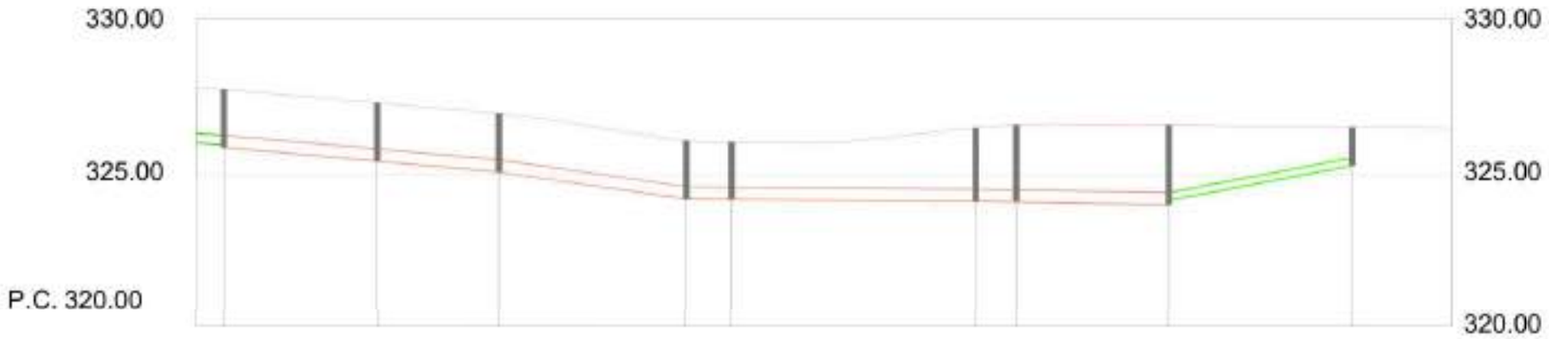

Registro	Fec-20	Fec-21	Fec-22	Fec-23	Fec-24	Fec-25	Fec-26	Fec-27	Fec-28
Pendientes		P=-1.80%, D=45.00		P=-2.93%, D=30.00		P=-0.13%, D=47.00		P=-0.45%, D=31.00	P=3.80%, D=30.00
Recubrimientos	1.500		1.500	1.500		2.000		2.200	1.000
Cotas de Lámina agua	325.87		325.06	324.18		324.12		323.98 324.13	325.27
Cotas de Terreno	327.770		326.960	326.080		326.510		326.580	326.520
Distancias a Origen	0.000		45.000	75.000		122.000		153.000 30.000	0.000
Distancias Parciales	0.000		45.000	30.000		47.000		31.000	30.000
Tuberia		Ø 400 mm		Ø 400 mm		Ø 400 mm		Ø 400 mm	Ø 250 mm

CALLE SEGÒVIA (SUD)
FECALES
Tramo Fec-27 - Fec-32 / Fec-33 - Fec-32

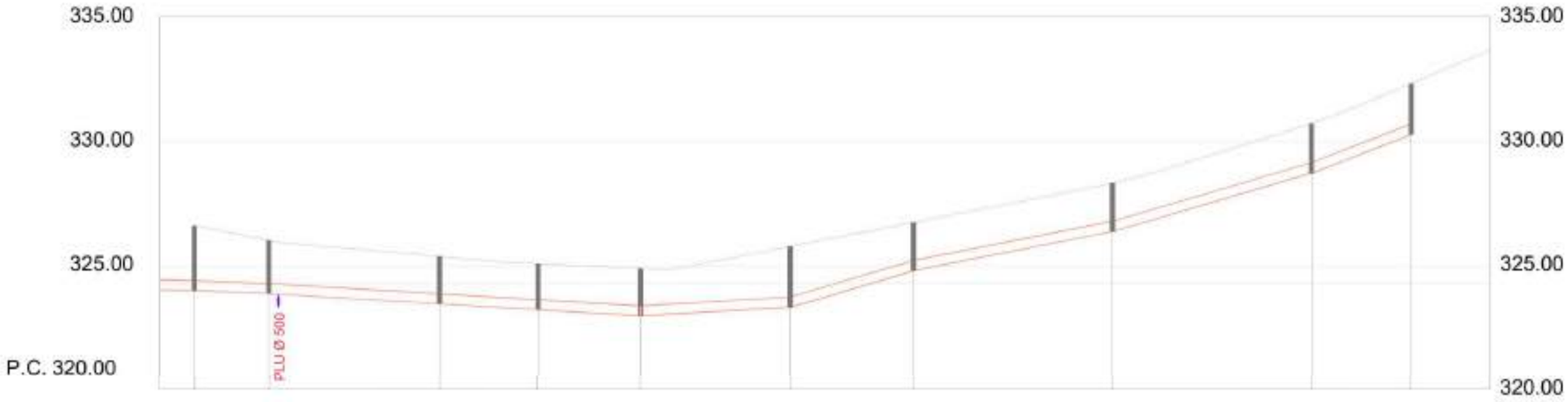

Registro	Fec-27		Fec-29			Fec-30		Fec-31		Fec-32		Fec-37		Fec-36		Fec-35		Fec-34		Fec-33
Pendientes		P=-0.67%, D=15.00.		P=-1.23%, D=35.00.			P=-1.20%, D=40.00.		P=1.27%, D=30.00.		P=5.92%, D=25.00.		P=5.92%, D=40.00		P=6.05%, D=40		P=8.00%, D=20.00		
Recubrimientos	2.200		1.700			1.500				1.500		1.500		1.500		1.500		1.500		1.500
Cotas de Lámina agua	323.98		323.88			323.45				322.97		323.35		324.83		326.40		328.82		330.42
Cotas de Terreno	326.580		325.98			325.350				324.870		325.750		326.730		328.300		330.720		332.320
Distancias a Origen	135.000		150.000			185.000				225.000 150.000		120.00		100.000		60.000		20.000		0.000
Distancias Parciales	0.000		15.000			35.000				40.000 30.000		20.000		40.000		40.000		20.000		0.000
Tubería		Ø 400 mm		Ø 400 mm			Ø 400 mm		Ø 400 mm		Ø 400 mm		Ø 400 mm		Ø 400 mm		Ø 400 mm		Ø 400 mm	

CALLE MURCIA
FECALES
Tramo Fec-43- Fec-39 / Fec-75 - Fec-77

Registro	Fec-43	Fec-41	Fec-40	Fec-39	Fec-75	Fec-76	Fec-77
Pendientes	P=2.82%, D=45.00	P=0.30%, D=40.00	P=0.60%, D=40.00		P=-0.83%, D=80.00.		
Recubrimientos	1.500	1.500	1.700	1.300	1.500		1.500
Cotas de Lámina agua	333.66	334.93	335.05 335.11	335.35	334.29		333.63
Cotas de Terreno	335.470	336.740	337.060	336.900	336.100.		336.100
Distancias a Origen	125.000	80.000	40.000	0.000	0.000		80.000
Distancias Parciales	45.000	40.000	40.000	0.000	0.000		80.000
Tuberia	Ø 315 mm	Ø 315 mm	Ø 250 mm			Ø 315 mm	

CALLE MURCIA
FECALES
Tramo Fec-77 - Fec-81

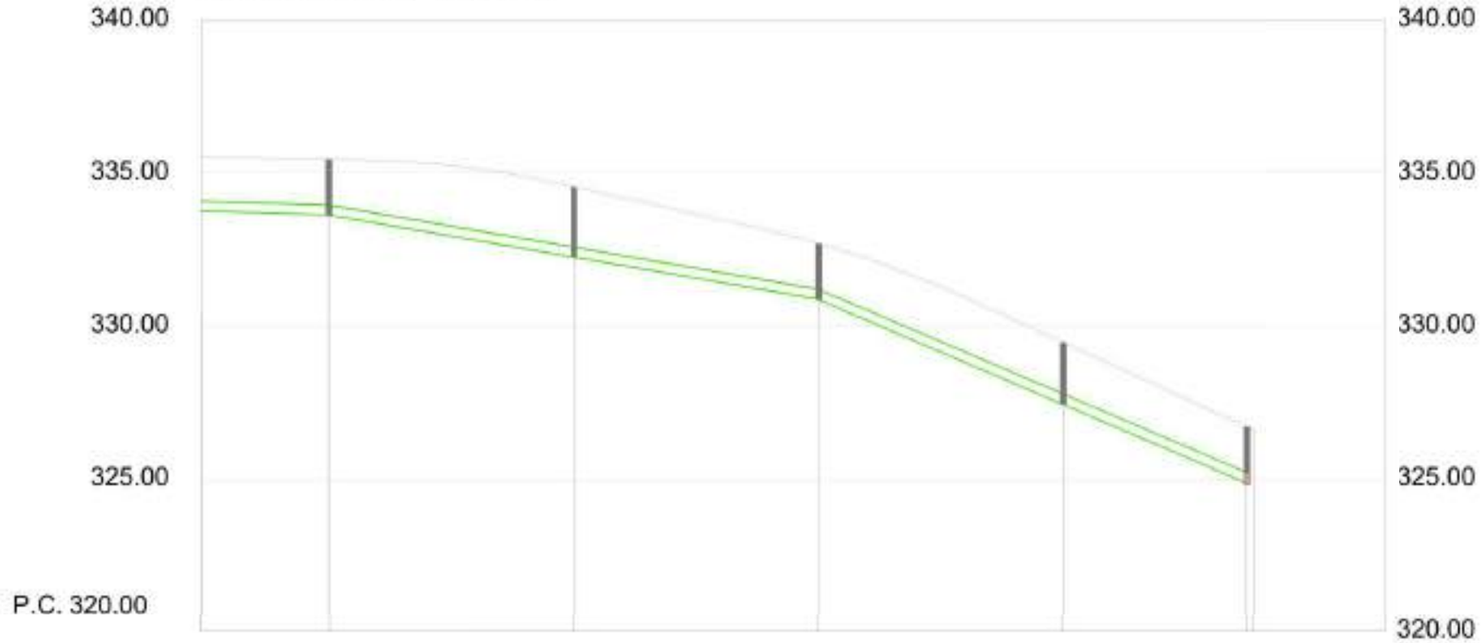

Registro	Fec-77	Fec-78	Fec-79	Fec-80	Fec-81
Pendientes		P=-3.44%, D=80.00.		P=-8.71%, D=70.00.	
Recubrimientos	1.500		1.500		1.500
Cotas de Lámina agua	333.63		330.88		324.78 324.89
Cotas de Terreno	335.440		332.690		326.590
Distancias a Origen	80.000		160.000		230.000
Distancias Parciales	0.000		80.000		70.000
Tuberia		Ø 315 mm		Ø 315 mm	

CALLE BISCAIA
FECALES
Tramo Fec-47- Fec-48 / Fec-83 - Fec-91

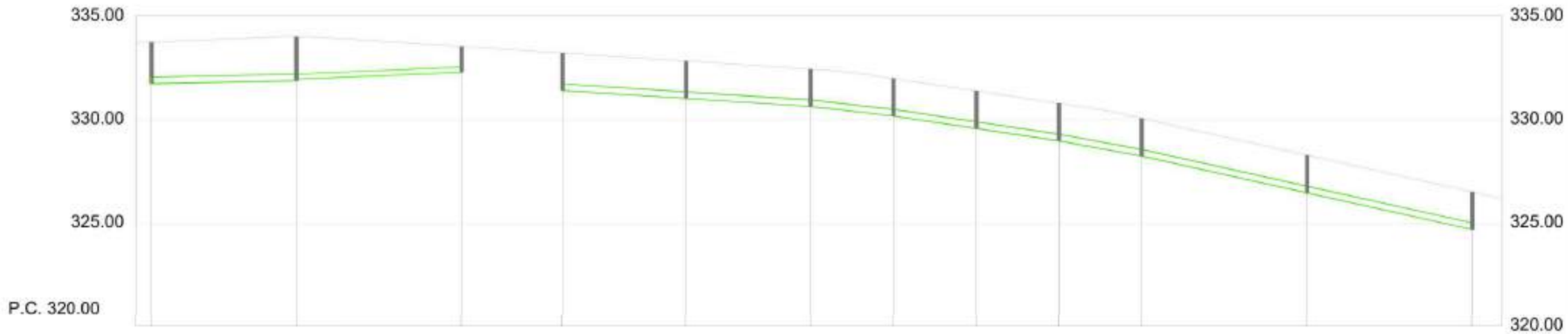

Registro	Fec-47		Fec-49		Fec-48		Fec-83		Fec-84		Fec-85		Fec-86		Fec-87		Fec-88		Fec-89		Fec-90		Fec-91
Pendientes		P=0.37%, D=35.00		P=0.85%, D=40.00					P=-1.30%, D=60.00.				P=-2.65%, D=40.00.				P=-3.33%, D=40.00.			P=-4.45%, D=40.00.		P=-4.43%, D=40.00.	
Recubrimientos	1.500		1.800		1.000		1.500				1.500				1.500				1.500		1.500		1.500
Cotas de Lámina agua	331.45 331.75		331.88 331.94		332.28		331.41				330.63				329.57				328.24		326.46		324.69 324.60
Cotas de Terreno	333.560		333.990		333.530		333.220				323.440				331.380				330.050		328.270		326.500
Distancias a Origen	75.000		40.000		0.000		0.000				60.000				100.000				140.000		180.000		220.000
Distancias Parciales	35.000		40.000		0.000		0.000				60.000				40.000				40.000		40.000		40.000
Tuberia		Ø 315 mm		Ø 250 mm					Ø 315 mm				Ø 315 mm				Ø 315 mm			Ø 315 mm		Ø 315 mm	

CALLE TARRAGONA
FECALES
Tramo Fec-52 - Fec-53 / Fec-61 - Fec-68

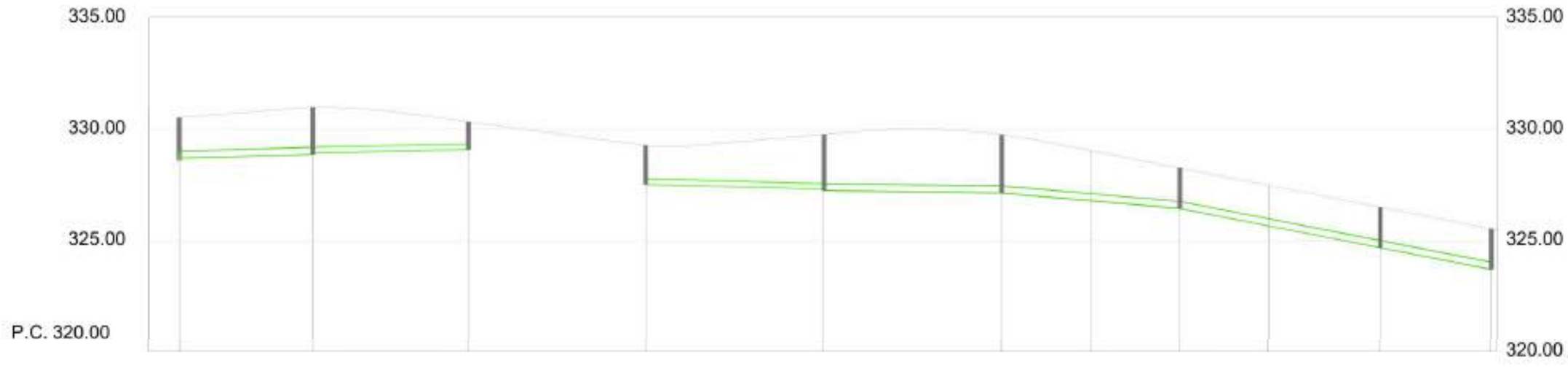

Registro	Fec-52	Fec-54	Fec-53	Fec-61	Fec-62	Fec-63	Fec-64	Fec-65	Fec-66	Fec-67	Fec-68
Pendientes		P=0.51%, D=37.00.	P=0.43%, D=35.00.	P=0.92%, D=60.00.	P=-0.53%, D=40.00.	P=-0.28%, D=40.00.	P=-1.73%, D=40.00.	P=-3.91%, D=45.00.	P=-4.20%, D=25.00.		
Recubrimientos	1.500	1.800	1.000	1.500	2.200	2.300		1.500		1.500	1.500
Cotas de Lámina agua	328.57 328.66	328.85 328.91	329.06	327.50	327.29 327.23	327.12		326.43		324.67	323.62 323.53
Cotas de Terreno	330.470	330.960	330.310	329.250	329.740	329.730		328.240		326.480	325.430
Distancias a Origen	72.000	35.000	0.000	0.000	40.000	80.000		120.000		165.000	190.000
Distancias Parciales	37.000	35.000	0.000	0.000	40.000	40.000		40.000		45.000	25.000
Tuberia		Ø 315 mm	Ø 250 mm	Ø 315 mm	Ø 250 mm	Ø 315 mm	Ø 315 mm		Ø 315 mm		Ø 315 mm

CALLE SEGOVIA (OEST) - GIRONA - SEGOVIA (EST)
FECALES
Tramo Fec-43 - Fec-50

Registro	Fec-43		Fec-44		Fec-45		Fec-46		Fec-47		Fec-50
Pendientes		P=-0.43%, D=60.00.		P=-1.08%, D=40.00.		P=-3.80%, D=40.00.		P=-2.60%, D=40.00.			
Recubrimientos	1.500				1.500		1.500		1.800		1.500
Cotas de Lámina agua	333.66				333.40		332.97		331.75		330.41
Cotas de Terreno	335.470				335.210		334.780		333.560		332.220
Distancias a Origen	125.000				185.000		225.000		265.000		305.000
Distancias Parciales	0.000				60.000		40.000		40.000		40.000
Tuberia		Ø 315 mm		Ø 315 mm		Ø 315 mm		Ø 315 mm			

CALLE SEGOVIA (OEST) - GIRONA - SEGOVIA (EST)
FECALES
Tramo Fec-50 - Fec-74

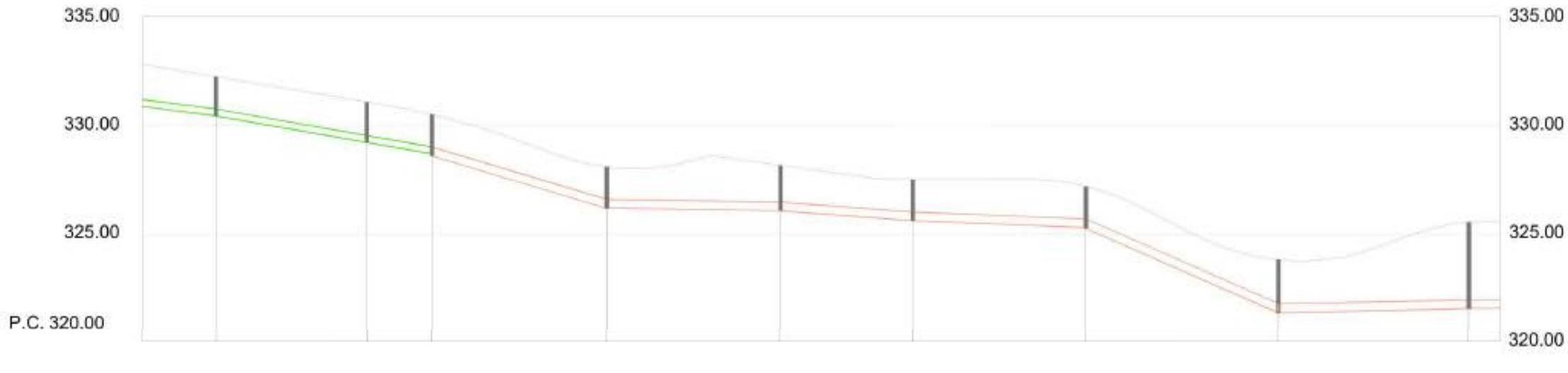

Registro	Fec-50	Fec-51	Fec-52	Fec-56	Fec-57	Fec-58	Fec-59	Fec-60	Fec-74
Pendientes	P=-3.50%, D=50.00		P=-6.05%, D=40.00	P=-0.28%, D=40.00.	P=-1.57%, D=30.00.	P=-0.78%, D=40.00.	P=-8.52%, D=44.50	P=0.09%, D=44.00	
Recubrimientos	1.500		1.500	1.500	1.700	1.500	1.500	1.600	3.600
Cotas de Lámina agua	330.41		328.66 328.57	326.15	326.04	325.57	325.26	321.37	321.51
Cotas de Terreno	332.220		330.470	328.050	328.140	327.470	327.160	323.470	325.510
Distancias a Origen	305.000		355.000	395.000	435.000	465.000	505.000	549.500 239.000	195.000
Distancias Parciales	0.000		50.000	40.000	40.000	30.000	40.000	44.500 44.000	0.000
Tuberia	Ø 315 mm		Ø 400 mm	Ø 400 mm	Ø 400 mm	Ø 400 mm	Ø 400 mm	Ø 400 mm	

CALLE SEGOVIA (OEST) - GIRONA - SEGOVIA (EST)
FECALES
Tramos Fec-74 - Fec-69 / Fec-91 - Fec-81

Registro	Fec-74		Fec-73		Fec-72		Fec-71		Fec-70		Fec-68		Fec-69		Fec-91		Fec-92		Fec-81
Pendientes		P=0.20%, D=40.00		P=0.18%, D=40.00		P=3.03%, D=40.00		P=2.20%, D=40.00		P=2.06%, D=35.00				P=-7.32%, D=38.00.		P=8.20%, D=35.00			
Recubrimientos	3.600		2.500		1.500		1.500		1.500		1.500		1.500		1.500		1.500		1.500
Cotas de Lámina agua	321.51		321.59		321.66		322.87		323.53 323.68		324.400		324.60		321.82		324.69		
Cotas de Terreno	325.510		321.990		322.060		323.270		323.930		324.650		326.500		323.720		326.590		
Distancias a Origen	195.000		155.000		115.000		75.000		35.000		0.000		220.000		258.000 265.000		230.000		
Distancias Parciales	40.000		40.000		40.000		40.000		35.000		0.000		0.000		38.000 35.000		0.000		
Tuberia		Ø 400 mm		Ø 400 mm		Ø 400 mm		Ø 400 mm		Ø 250 mm				Ø 400 mm		Ø 400 mm			

TRAMO Fec-32 - CF-01

Registro	Fec-32	CF-01
Pendientes	P=-3.80%, D=11.50	
Recubrimientos	1.500	1.550
Cotas de Lámina agua	322.970	322.920
Cotas de Terreno	324.870	324.870
Distancias a Origen	0.000	11.500
Distancias Parciales	0.000	11.500
Tuberia	Ø 400 mm	

TRAMO Fec-60 - CF-02

Registro	Fec-60	CF-02
Pendientes	P=-3.33%, D=3.00.	
Recubrimientos	1.800	1.700
Cotas de Lámina agua	321.47	321.37
Cotas de Terreno	323.470	323.470
Distancias a Origen	0.000	3.000
Distancias Parciales	0.000	3.000
Tuberia	Ø 400 mm	

TRAMO Fec-82 - CF-03

Registro	Fec-82	CF-03
Pendientes	P=-3.33%, D=3.00.	
Recubrimientos	1.250	1.250
Cotas de Lámina agua	323.72	682.36
Cotas de Terreno	323.720	323.720
Distancias a Origen	0.000	3.000
Distancias Parciales	0.000	3.000
Tuberia	Ø 400 mm	

DETALLE ZANJA ALBAÑAL Ø250 mm

Cotas en m

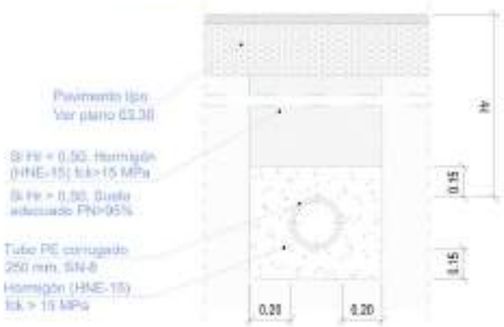

DETALLE ZANJA COLECTORES CUALQUIER Ø

Cotas en m

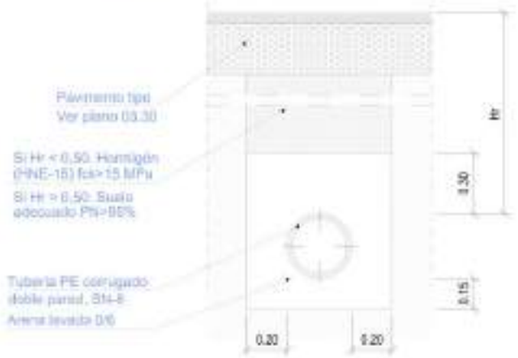

DETALLE POZO DE REGISTRO

Cotas en cm

SECCIÓN A-A'

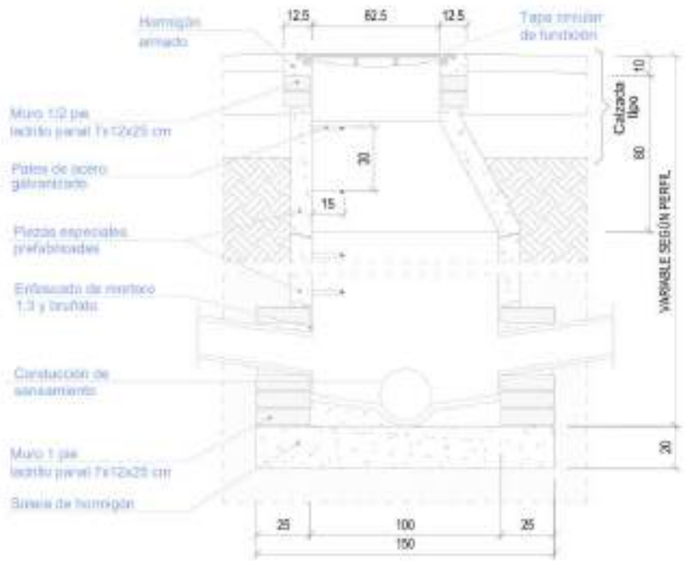

PLANTA SECCIONADA

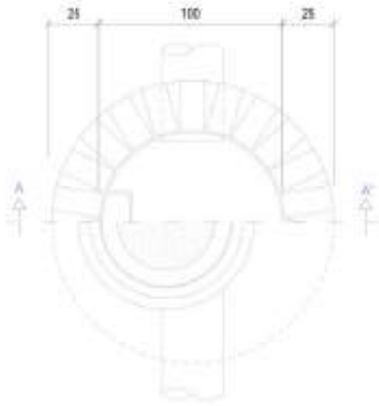

DETALLE TAPA Y CERCO POZO DE REGISTRO

Cotas en m

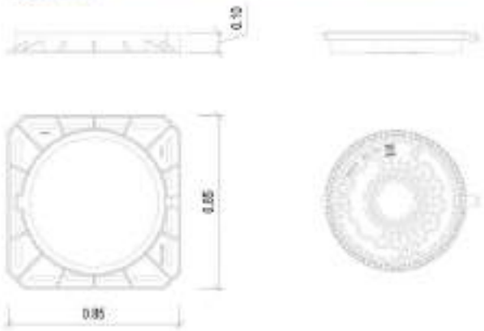

SECCIÓN TIPO ZANJA EN ACERAS PARA CANALIZACIÓN EN PRESIÓN. Cotas en m.

SECCIÓN TIPO ZANJA EN CRUCES Y CALZADA PARA CANALIZACIÓN EN PRESIÓN. Cotas en m.

DETALLE REJILLA

Cotas en m



CARACTERÍSTICAS

DETALLE IMBORNAL

Cotas en m

PLANTA



CARACTERÍSTICAS



SECCIÓN

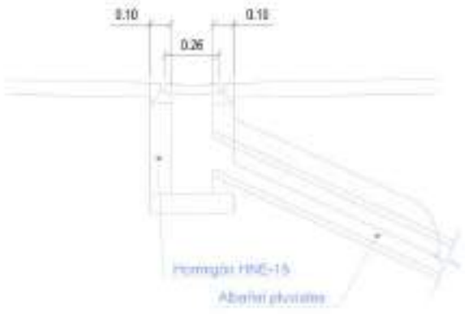

DETALLE ARQUETA REGISTRO

Cotas en m

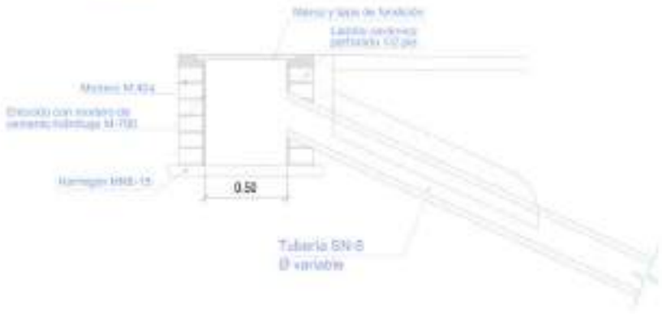

DETALLE CANAL SUMIDERO

Cotas en m



CARACTERÍSTICAS

Promotor: AJUNTAMENT DEL MONTMELL C/ Major, 12 43719 el Montmell (Tarragona)	PROYECTO DE URBANIZACIÓN DE LA UNIDAD DE ACTUACIÓN Nº2 DE LA URBANIZACIÓN MIRADOR DEL PENEDÈS. EL MONTMELL (TARRAGONA)	Equipo redactor: GRUPO DAYHE DEVELOPMENT & INVESTMENT	Por el equipo redactor: Alejandro Navarro Maestro Ingeniero Col. 5.614	Escala: Original (DIN A3) 1:30	Fecha: Septiembre de 2020	Título del plano: REDES DE SANEAMIENTO. DETALLES	Nº: 08.40	Hoja: 1 de 1

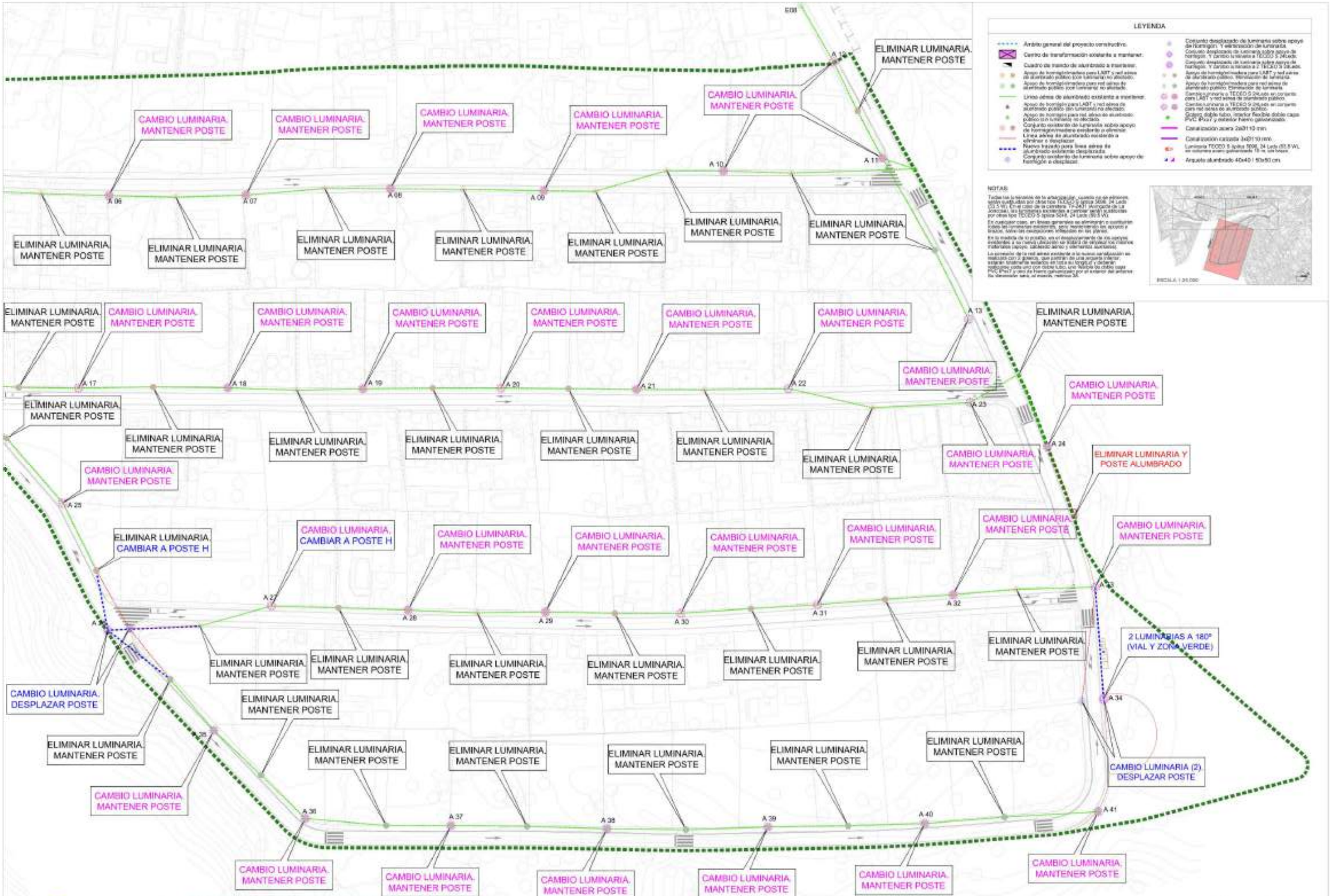

Promotor:			Equipo redactor:	Por el equipo redactor:	Escala:	Fecha:	Título del plano:	NR:	Hoja:
AJUNTAMENT DE MONTMELL (Tarragona)	PROYECTO DE URBANIZACIÓN, TEXTO REFUNDIDO, DE LA UNIDAD DE ACTUACIÓN Nº2 DE LA URBANIZACIÓN MIRADOR DEL PENEDÉS. EL MONTMELL (TARRAGONA)		GRUPO DAYHE DEVELOPMENT & INVESTMENT	Alejandro Navarro Maeso Arquitecto. Col. 5874	1:1.000	Septiembre de 2020	RENOVACIÓN RED DE ALUMBRADO EXTERIOR. PLANTA GENERAL	09.10	1 de 3

CAMBIO LUMINARIA. MANTENER POSTE
ELIMINAR LUMINARIA. MANTENER POSTE
ELIMINAR LUMINARIA Y POSTE ALUMBRADO
CAMBIO LUMINARIA. DESPLAZAR POSTE
ELIMINAR LUMINARIA. CAMBIAR A POSTE H
CMA ESPANYA
C 11
C 12
C 13
C 14
C 15
C 16
C 17
C 18
A 02
A 03
A 04
A 05
A 12
A 13
A 14
A 15
A 16
A 26

NOTAS:

Todas las luminarias de la urbanización, cuando no se eliminen, serán sustituidas por otras tipo TECEO 5 óptica 5098, 24 Leds (53,5 W). En el caso de la carretera TV-2401 (Avinguda de La Jonquera), las luminarias existentes a sustituir serán sustituidas por otras tipo TECEO 5 óptica 5098, 24 Leds (68,5 W).

En cualquier caso, en líneas generales se eliminarán, o sustituirán todas las luminarias existentes, pero conservando los apoyos y brazos, salvo las excepciones indicadas en los planos.

En la medida de lo posible, en el desplazamiento de los apoyos existentes a su nuevo situación se intentará de emplear los mismos materiales (apoyo, cableado aéreo y elementos confines).

La conexión de la red aérea existente a la nueva canalización se realizará con 2 codos, que partirán de una arqueta interior, situada totalmente subterránea en toda su longitud y dotada de dobladas para un doble tubo, una flexible doble capa PVC IPxx7 y otro de tiro galvanizado por el exterior del alineaci. Su dimensión será, al menos, interior 38.

LEYENDA

- Ámbito general del proyecto constructivo.
- Centro de transformación existente a mantener.
- Cuadro de mando de alumbrado a mantener.
- Apoyo de hormigón/madera para LAET y red aérea de alumbrado público (con luminaria) no afectado.
- Apoyo de hormigón/madera para red aérea de alumbrado público (con luminaria) no afectado.
- Línea aérea de alumbrado existente a mantener.
- Apoyo de hormigón para LAET y red aérea de alumbrado público (con luminaria) no afectado.
- Apoyo de hormigón para red aérea de alumbrado público (sin luminaria) no afectado.
- Conjunto existente de luminaria sobre apoyo de hormigón/madera existente a eliminar.
- Línea aérea de alumbrado existente a eliminar o desplazar.
- Nuevo trazado para línea aérea de alumbrado existente desplazada.
- Conjunto existente de luminaria sobre apoyo de hormigón a desplazar.
- Conjunto desplazado de luminaria sobre apoyo de hormigón. Y cambio luminaria a TECEO 5 24Leds.
- Conjunto desplazado de luminaria sobre apoyo de hormigón. Y eliminación de luminaria.
- Conjunto desplazado de luminaria sobre apoyo de hormigón. Y cambio luminaria a TECEO 5 24Leds.
- Conjunto desplazado de luminaria sobre apoyo de hormigón. Y cambio luminaria a 2 TECEO 5 24Leds.
- Apoyo de hormigón/madera para LAET y red aérea de alumbrado público. Eliminación de luminaria.
- Apoyo de hormigón/madera para red aérea de alumbrado público. Eliminación de luminaria.
- Cambio luminaria a TECEO 5 24Leds en conjunto para LAET y red aérea de alumbrado público.
- Cambio luminaria a TECEO 5 24Leds en conjunto para red aérea de alumbrado público.
- Doble tubo, interior flexible doble capa PVC IPxx7 y exterior hierro galvanizado.
- Canalización aérea 2x6/10 mm.
- Canalización subterránea 3x6/10 mm.
- Luminaria TECEO 5 óptica 5098, 24 Leds (53,5 W), en columna acero galvanizado 15 m, sin brazo.
- Arqueta alumbrado 40x40 / 50x50 cm.

Promotor:		Equipo redactor:	Por el equipo redactor:	Escala:	Fecha:	Título del plano:	Nº:	Hoja:
AJUNTAMENT DE MONTMELL (Tarragona)	PROYECTO DE URBANIZACIÓN, TEXTO REFUNDIDO, DE LA UNIDAD DE ACTUACIÓN Nº2 DE LA URBANIZACIÓN MIRADOR DEL PENEDÈS. EL MONTMELL (TARRAGONA)	GRUPO DAYHE DEVELOPMENT & INVESTMENT	Alejandro Navarro Maestre Arquitecto. Col. 5574	Original: DIN A3 1:1.000	Septiembre de 2020	RENOVACIÓN RED DE ALUMBRADO EXTERIOR. PLANTA GENERAL	09.10	2 de 3

CAMBIO LUMINARIA. MANTENER POSTE

CAMBIO LUMINARIA. MANTENER POSTE

CAMBIO LUMINARIA. MANTENER POSTE

CAMBIO LUMINARIA. MANTENER POSTE

CAMBIO LUMINARIA. MANTENER POSTE

CAMBIO LUMINARIA. MANTENER POSTE

CAMBIO LUMINARIA. MANTENER POSTE

CAMBIO LUMINARIA. MANTENER POSTE

CAMBIO LUMINARIA. MANTENER POSTE

CAMBIO LUMINARIA. MANTENER POSTE

ELIMINAR LUMINARIA. MANTENER POSTE

ELIMINAR LUMINARIA. MANTENER POSTE

ELIMINAR LUMINARIA. MANTENER POSTE

ELIMINAR LUMINARIA. MANTENER POSTE

ELIMINAR LUMINARIA. MANTENER POSTE

ELIMINAR LUMINARIA. MANTENER POSTE

ELIMINAR LUMINARIA. MANTENER POSTE

ELIMINAR LUMINARIA. MANTENER POSTE

ELIMINAR LUMINARIA. DESPLAZAR POSTE

CAMBIO LUMINARIA. DESPLAZAR POSTE

ELIMINAR LUMINARIA Y POSTE ALUMBRADO

CAMBIO LUMINARIA. MANTENER POSTE

CAMBIO LUMINARIA. MANTENER POSTE

CMA PARADOR

E01 E02 E05 E06 E07

B01 B02 B03 B04 B05 B06 B07

C01 C02 C03 C04 C05 C06 C07 C08 C09 C 10

2Ø110

2Ø110

2Ø110

NOTAS:

Todas las luminarias de la urbanización, cuando no se eliminen, serán sustituidas por otras tipo TECEO 5 óptica 5098, 24 Leds (53 W, 6K). En el caso de la carretera TV-2401 (Avenida de La Jonquera), las luminarias existentes a sustituir serán sustituidas por otras tipo TECEO 5 óptica 5098, 24 Leds (68 W, 6K).

En cualquier caso, se tiene generalizado de eliminar o sustituir todas las luminarias existentes, pero manteniendo los apoyos y fresco, salvo las excepciones reflejadas en los planos.

En la medida de lo posible, en el desplazamiento de los apoyos existentes a su nuevo situación se tratará de aprovechar los elementos materiales (apoyo, cableado aéreo y elementos auxiliares).

La conexión de la red aérea existente a la nueva canalización se realizará con 2 cables, que partirán de una arqueta interior, ambos totalmente aislados en toda su longitud y ubicados paralelamente con un doble tubo, uno flexible de doble capa PVC (Pro7) y otro de hierro galvanizado por el exterior del alineación. Su dimensión será, al menos, interior Ø.

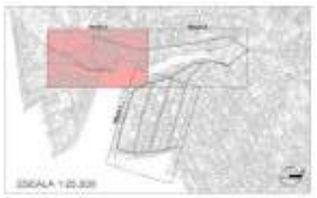

LEYENDA

- Ámbito general del proyecto constructivo.
- Centro de transformación existente a mantener.
- Cuadro de mando de alumbrado a mantener.
- Apoyo de hormigón/madera para LABT y red aérea de alumbrado público (con luminaria) no afectado.
- Apoyo de hormigón/madera para red aérea de alumbrado público (con luminaria) no afectado.
- Línea aérea de alumbrado existente a mantener.
- Apoyo de hormigón para LABT y red aérea de alumbrado público (con luminaria) no afectado.
- Apoyo de hormigón para red aérea de alumbrado público (sin luminaria) no afectado.
- Conjunto existente de luminaria sobre apoyo de hormigón/madera existente a eliminar.
- Línea aérea de alumbrado existente a eliminar o desplazar.
- Nuevo trazado para línea aérea de alumbrado existente desplazada.
- Conjunto existente de luminaria sobre apoyo de hormigón a desplazar.
- Conjunto desplazado de luminaria sobre apoyo de hormigón. Y eliminación de luminaria.
- Conjunto desplazado de luminaria sobre apoyo de hormigón. Y cambio luminaria a TECEO 5 24Leds.
- Conjunto desplazado de luminaria sobre apoyo de hormigón. Y cambio luminaria a T. TECEO 5 24Leds.
- Apoyo de hormigón/madera para LABT y red aérea de alumbrado público. Eliminación de luminaria.
- Apoyo de hormigón/madera para red aérea de alumbrado público. Eliminación de luminaria.
- Cambio luminaria a TECEO 5 24Leds en conjunto para LABT y red aérea de alumbrado público.
- Cambio luminaria a TECEO 5 24Leds en conjunto para red aérea de alumbrado público.
- Cableado doble tubo, interior flexible doble capa PVC (Pro7) y exterior hierro galvanizado.
- Canalización existe 2xØ110 mm.
- Canalización calzada 3xØ110 mm.
- Luminaria TECEO 5 óptica 5098, 24 Leds (53.5 W), en columna acero galvanizado 10 m, sin brazo.
- Arqueta alumbrado 40x40 / 50x50 cm.

Promotor:		Equipo redactor:	Por el equipo redactor:	Escala:	Fecha:	Título del plano:	Nº:	Hoja:
AJUNTAMENT DE MONTMELL (Tarragona) C/ Major, 12 43724 el Montmell (Tarragona)	PROYECTO DE URBANIZACIÓN, TEXTO REFUNDIDO, DE LA UNIDAD DE ACTUACIÓN Nº2 DE LA URBANIZACIÓN MIRADOR DEL PENEDÈS. EL MONTMELL (TARRAGONA)	GRUPO DAYHE DEVELOPMENT & INVESTMENT	Alejandro Navarro Maeso Arquitecto. Col. 5674	Original: UNE-A3 1:1.000	Septiembre de 2020	RENOVACIÓN RED DE ALUMBRADO EXTERIOR. PLANTA GENERAL	09.10	3 de 3

CANALIZACIÓN ACERA 2Ø110
Cotas en m



ARQUETA DERIVACIÓN A PUNTO DE LUZ
Cotas en m

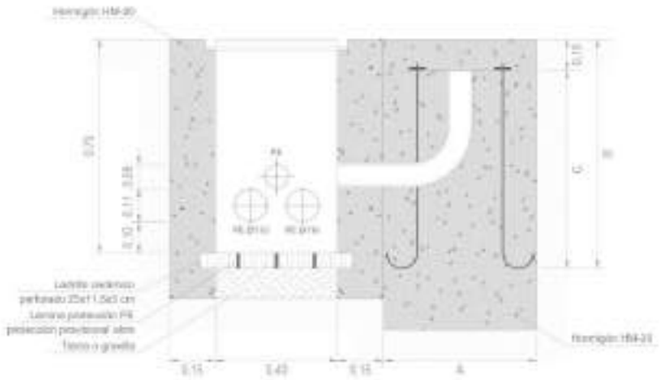

ALTURA COLUMNA	CIMENTACIÓN A(cm)x B(cm)x H(cm)	PERNOS	
		C (m)	Ø (mm)
4-6 m	0,70x0,70x0,70	0,50	16
7-13 m	0,85x0,85x1,20	0,70	22
14-16 m	1,20x1,20x1,45	1,00	25
>16 m	1,60x1,60x1,80	1,00	25

ESQUEMA TOMA TIERRA
Cotas en m

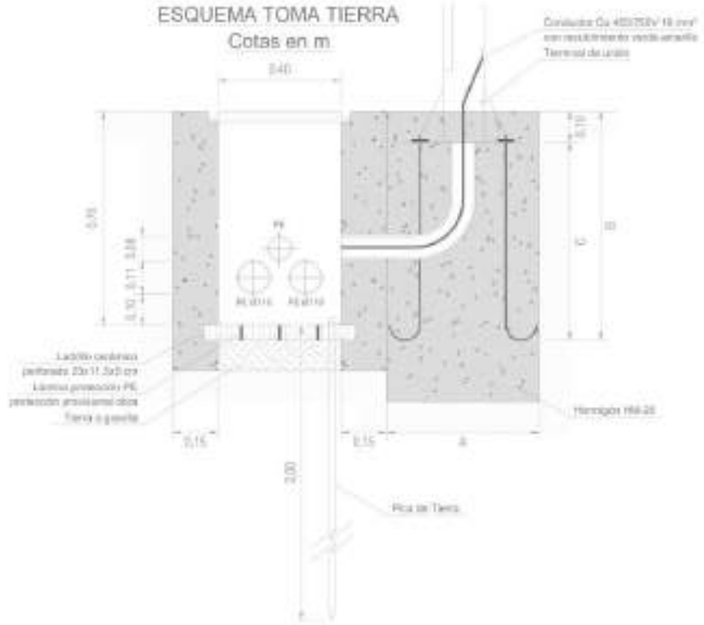

COLUMNA CILÍNDRICA
Cotas en m

TAPA Y MARCO DE FUNDICIÓN
Cotas en m

LUMINARIA TECEO S DE SOCELEC
MODELO 24 LED (53.5W). Cotas en m

CANALIZACIÓN CRUCES 3Ø110
Cotas en m



ARQUETAS. TIPOLOGÍAS
Cotas en m

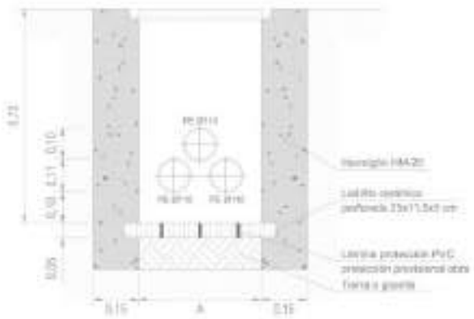

PLACA BASE
Cotas en m



PERNO DE ANCLAJE
Cotas en m

Promotor: AJUNTAMENT DEL MONTMELL (Tarragona)	PROYECTO DE URBANIZACIÓN DE LA UNIDAD DE ACTUACIÓN Nº2 DE LA URBANIZACIÓN MIRADOR DEL PENEDÈS. EL MONTMELL (TARRAGONA)	Equipo redactor: GRUPO DAYHE DEVELOPMENT & INVESTMENT	Por el equipo redactor: Alejandro Navarro Macho Arquitecto. Col. 5874	Escala: 1:20	Fecha: Septiembre de 2020	Título del plano: RENOVACIÓN RED DE ALUMBRADO EXTERIOR. DETALLES.	Nº: 09.20	Hoja: 1 de 1

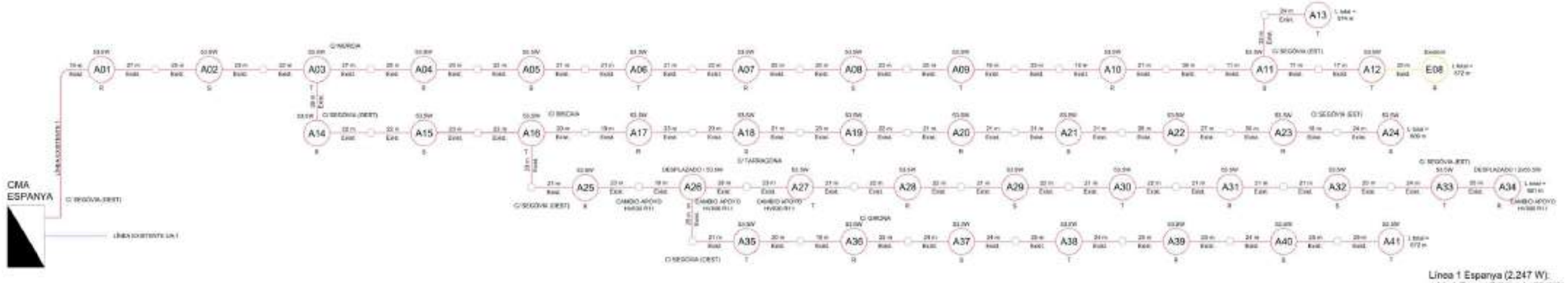

Línea 1 Espanya (2.247 W):
- 41+1 Teceo S 24Leds 53.5 W.
- 1 Luminaria existente.

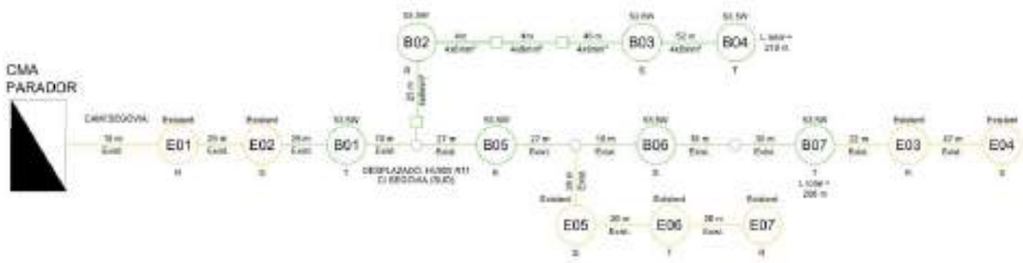

Línea 2 Parador (374.5 W):
- 7 Teceo S 24Leds 53.5 W.
- 7 Luminarias existentes.

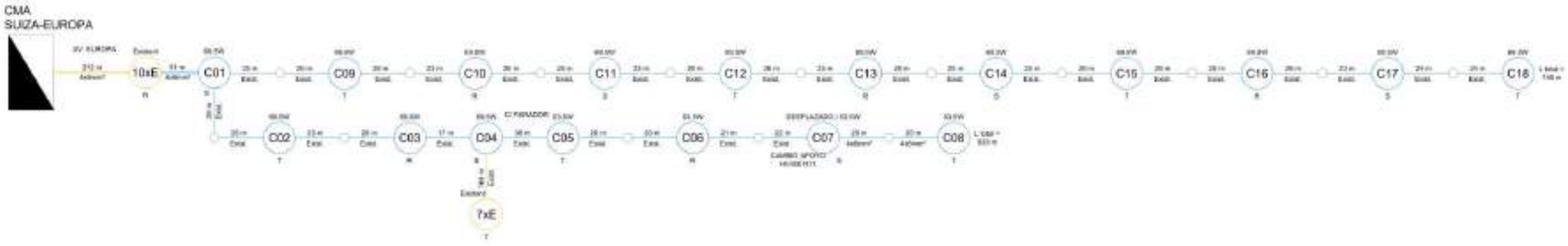

Línea 3 Joncosa (1.187 W):
- 14 Teceo S 24Leds 69.5 W.
- 4 Teceo S 24Leds 53.5 W.
- 17 Luminarias existentes.

NOTAS:
En naranja elementos existentes (puntos de luz y cableado aéreo) exteriores al proyecto de urbanización y no afectados por éste.

Potencia luminaria

Fase

Promotor:	PROYECTO DE URBANIZACIÓN DE LA UNIDAD DE ACTUACIÓN Nº2 DE LA URBANIZACIÓN MIRADOR DEL PENEDÈS. EL MONTMELL (TARRAGONA)	Equipo redactor:	Por el equipo redactor:	Escala:	Fecha:	Título del plano:	NR:	Hoja:
AJUNTAMENT DEL MONTMELL C/ Major, 12 43724 el Montmell (Tarragona)		GRUPO DAYHE DEVELOPMENT & INVESTMENT	Alejandro Navarro Maestre Arquitecto. Col. 5074	Original (A0 A1) S/E	Septiembre de 2020	RENOVACIÓN RED DE ALUMBRADO EXTERIOR. ESQUEMAS UNIFILARES	09.30	1 de 1

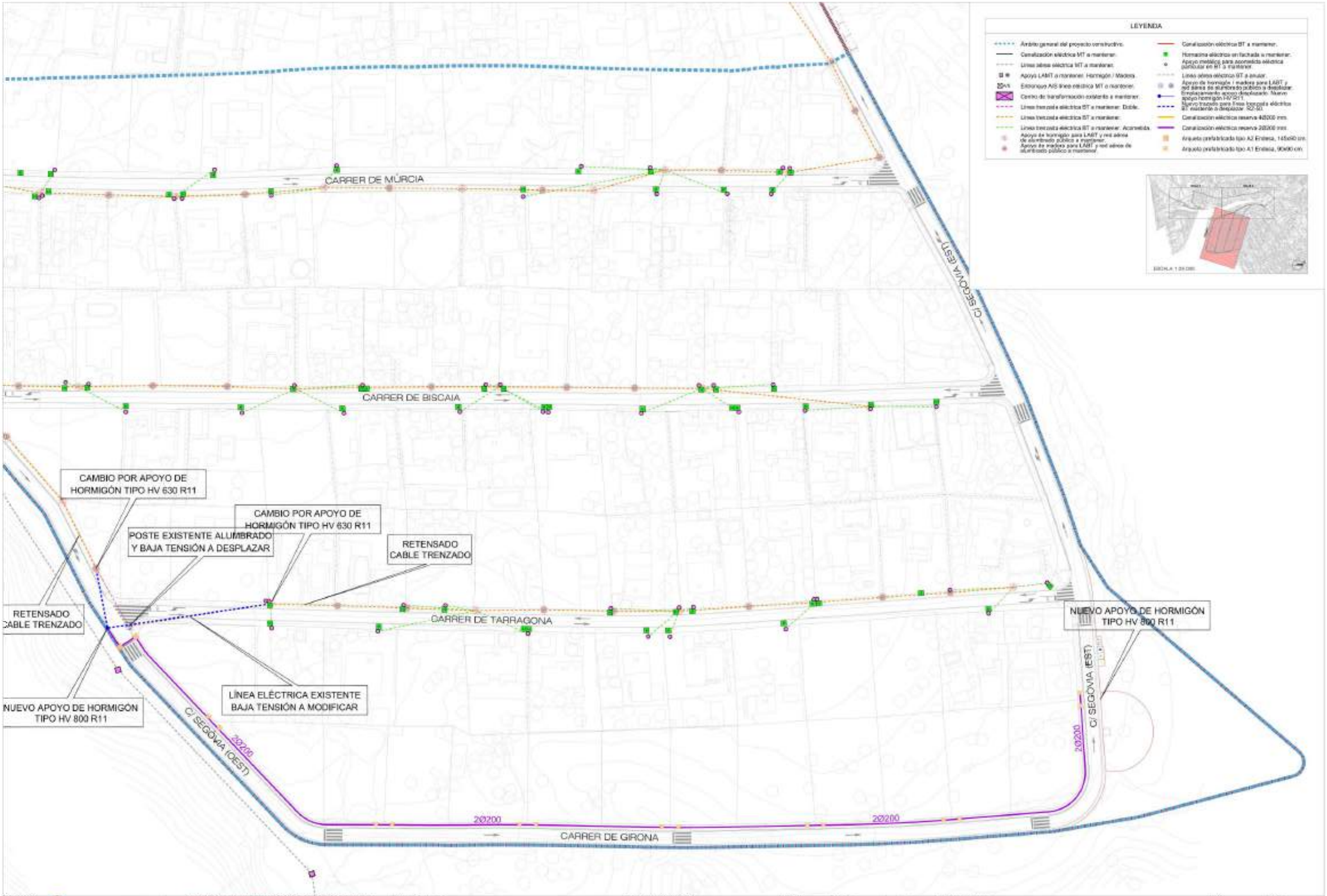

Promotor:	PROYECTO DE URBANIZACIÓN, TEXTO REFUNDIDO, DE LA UNIDAD DE ACTUACIÓN Nº2 DE LA URBANIZACIÓN MIRADOR DEL PENEDÉS. EL MONTMELL (TARRAGONA)	Equipo redactor: GRUPO DAYHE DEVELOPMENT & INVESTMENT	Por el equipo redactor: Alejandro Navarro Macho, Arquitecto. Col. 5874	Escala: 1:1.000	Fecha: Septiembre de 2020	Título del plano: CANALIZACIÓN ELÉCTRICA EN RESERVA. PLANTA GENERAL.	Nº: 10.10	Hoja: 1 de 3

AVINGUDA DE LA JENDOSA

C/ SEGÒVIA (OEST)

CARRER DE MÚRCIA

XV497 Centro de transformación

AVINGUDA D'ESPANYA

CARRER DE GAL

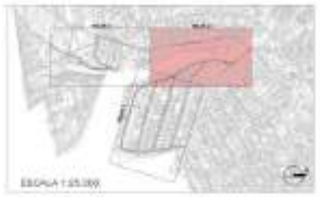

LEYENDA

- Ámbito general del proyecto constructivo.
- Canalización eléctrica MT a mantener.
- Línea aérea eléctrica MT a mantener.
- Apoyo LAMT a mantener. Hormigón / Madera.
- Entronque A05 línea eléctrica MT a mantener.
- Centro de transformación existente a mantener.
- Línea trenzada eléctrica BT a mantener. Doble.
- Línea trenzada eléctrica BT a mantener.
- Línea trenzada eléctrica BT a mantener. Acometida.
- Apoyo de hormigón para LAMT y red aérea de alumbrado público a mantener.
- Apoyo de madera para LAMT y red aérea de alumbrado público a mantener.
- Canalización eléctrica BT a mantener.
- Hornacina eléctrica en fachada a mantener.
- Apoyo metálico para acometida eléctrica (alrededor en BT a mantener.
- Línea aérea eléctrica BT a anular.
- Apoyo de hormigón y madera para LAMT y red aérea de alumbrado público a desplazar.
- Emplazamiento apoyo desplazado. Nuevo apoyo hormigón HV 16/11.
- Nuevo trazado para línea trenzada eléctrica BT existente a desplazar. R2-50.
- Canalización eléctrica reserva 4Ø200 mm.
- Canalización eléctrica reserva 2Ø200 mm.
- Arqueto prefabricado tipo A2 Entera, 145x80 cm.
- Arqueto prefabricado tipo A1 Entera, 95x80 cm.

Promotor:	PROYECTO DE URBANIZACIÓN, TEXTO REFUNDIDO, DE LA UNIDAD DE ACTUACIÓN Nº2 DE LA URBANIZACIÓN MIRADOR DEL PENEDÈS. EL MONTMELL (TARRAGONA)	Equipo redactor:	Por el equipo redactor:	Escala:	Fecha:	Título del plano:	NR:	Hoja:
AJUNTAMENT DEL MONTMELL (Tarragona)		GRUPO DAYHE DEVELOPMENT & INVESTMENT	Alejandro Navarro Macías, Arquitecto. Col. 5874	Original DIN A3 1:1.000	Septiembre de 2020	CANALIZACIÓN ELÉCTRICA EN RESERVA. PLANTA GENERAL.	10.10	2 de 3

AVINGUDA D'EUROPA

AVINGUDA DE LA JOVENTUT

CAMÍ PARADOR

LÍNEA ELÉCTRICA EXISTENTE BAJA TENSIÓN A MODIFICAR

NUEVO APOYO DE HORMIGÓN TIPO HV 800 R11

POSTE EXISTENTE ALUMBRADO Y BAJA TENSIÓN A DESPLAZAR

C/ SEGOVIA (BOJ)

NUEVO APOYO DE HORMIGÓN TIPO HV 400 R11

LÍNEA ELÉCTRICA EXISTENTE BAJA TENSIÓN A MODIFICAR

TRAMO LÍNEA BAJA TENSIÓN A SOTERRAR EN UN FUTURO

CAMÍ SEGOVIA

CAMÍ PARADOR

XV615 Centro de transformación

C/ SEGOVIA (BOJ)

POSTE EXISTENTE ALUMBRADO Y BAJA TENSIÓN A DESPLAZAR

NUEVO APOYO DE HORMIGÓN TIPO HV 800 R11

LEYENDA

- Ámbito general del proyecto constructivo.
- Canalización eléctrica MT a mantener.
- Línea aérea eléctrica MT a mantener.
- Apoyo LAMT a mantener. Hormigón / Madera.
- Entronque A/S línea eléctrica MT a mantener.
- Centro de transformación aislante a mantener.
- Línea trenzada eléctrica BT a mantener. Doble.
- Línea trenzada eléctrica BT a mantener.
- Línea trenzada eléctrica BT a mantener. Acometida.
- Apoyo de hormigón para LAMT y red aérea de alumbrado público a mantener.
- Apoyo de madera para LAMT y red aérea de alumbrado público a mantener.
- Canalización eléctrica BT a mantener.
- Hornacina eléctrica en fachada a mantener.
- Apoyo metálico para acometida eléctrica particular en BT a mantener.
- Línea aérea eléctrica BT a anular.
- Apoyo de hormigón / madera para LAMT y red aérea de alumbrado público a desplazar. Emplazamiento apoyo desplazado. Nuevo apoyo hormigón HV R11.
- Nuevo trazado para línea trenzada eléctrica BT existente a desplazar. R2-50.
- Canalización eléctrica reserva 4Ø200 mm.
- Canalización eléctrica reserva 2Ø200 mm.
- Arqueta prefabricada tipo A2 Endesa, 145x80 cm.
- Arqueta prefabricada tipo A1 Endesa, 90x80 cm.

Promotor:	PROYECTO DE URBANIZACIÓN, TEXTO REFUNDIDO, DE LA UNIDAD DE ACTUACIÓN Nº2 DE LA URBANIZACIÓN MIRADOR DEL PENEDÈS. EL MONTMELL (TARRAGONA)	Equipo redactor:	Por el equipo redactor:	Escala:	Fecha:	Título del plano:	NR:	Hoja:
AJUNTAMENT DEL MONTMELL C/ Major, 12 43818 el Montmell (Tarragona)		GRUPO DAYHE DEVELOPMENT & INVESTMENT	Alejandro Navarro Maestre Arquitecto. Col. 5574	Original (A0-A3) 1:1.000	Septiembre de 2020	CANALIZACIÓN ELÉCTRICA EN RESERVA. PLANTA GENERAL.	10.10	3 de 3

CANALIZACIÓN EN RESERVA 2Ø200 mm.
ZANJA EN ACERA. Cotas en m

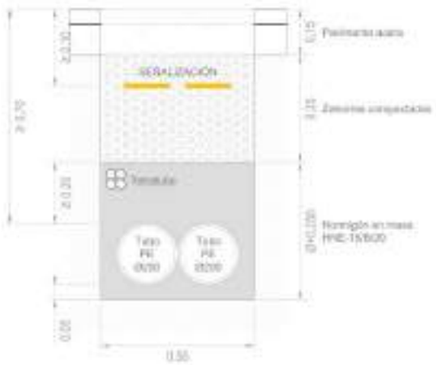

CANALIZACIÓN EN RESERVA 2Ø200 mm.
ZANJA EN CALZADA. Cotas en m



ARQUETAS TIPO A1.
TAPA DE FUNDICIÓN. Cotas en mm

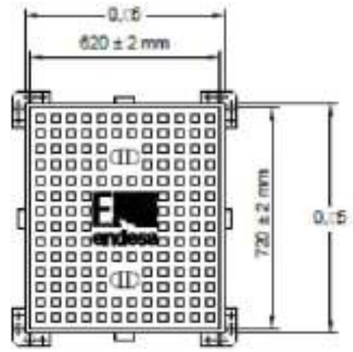

ARQUETAS TIPO A2.
TAPA DE FUNDICIÓN. Cotas en mm

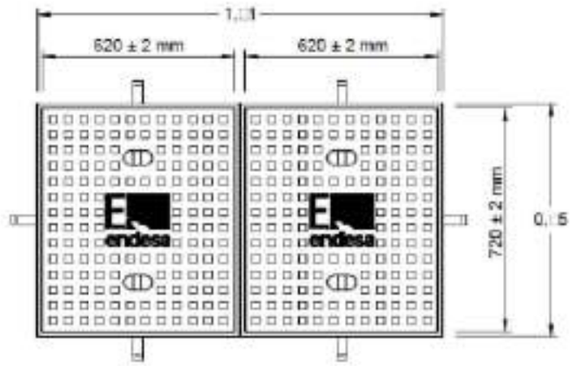

CANALIZACIÓN EN RESERVA 4Ø200 mm.
ZANJA EN ACERA. Cotas en m



CANALIZACIÓN EN RESERVA 4Ø200 mm.
ZANJA EN CALZADA. Cotas en m



Promotor: AJUNTAMENT DEL MONTMELL (Tarragona)	PROYECTO DE URBANIZACIÓN DE LA UNIDAD DE ACTUACIÓN Nº2 DE LA URBANIZACIÓN MIRADOR DEL PENEDÈS. EL MONTMELL (TARRAGONA)	Equipo redactor: GRUPO DAYHE DEVELOPMENT & INVESTMENT	Por el equipo redactor: Alejandro Navarro Maeso Arquitecto. Col. 3.614	Escala: 1:20	Fecha: Septiembre de 2020	Título del plano: CANALIZACIÓN ELÉCTRICA EN RESERVA. DETALLES	Nº: 10.20	Hoja: 1 de 7

ARQUETA A1 CIEGA

ARQUETA CAMBIO DE SENTIDO

SECCIÓN A-A'

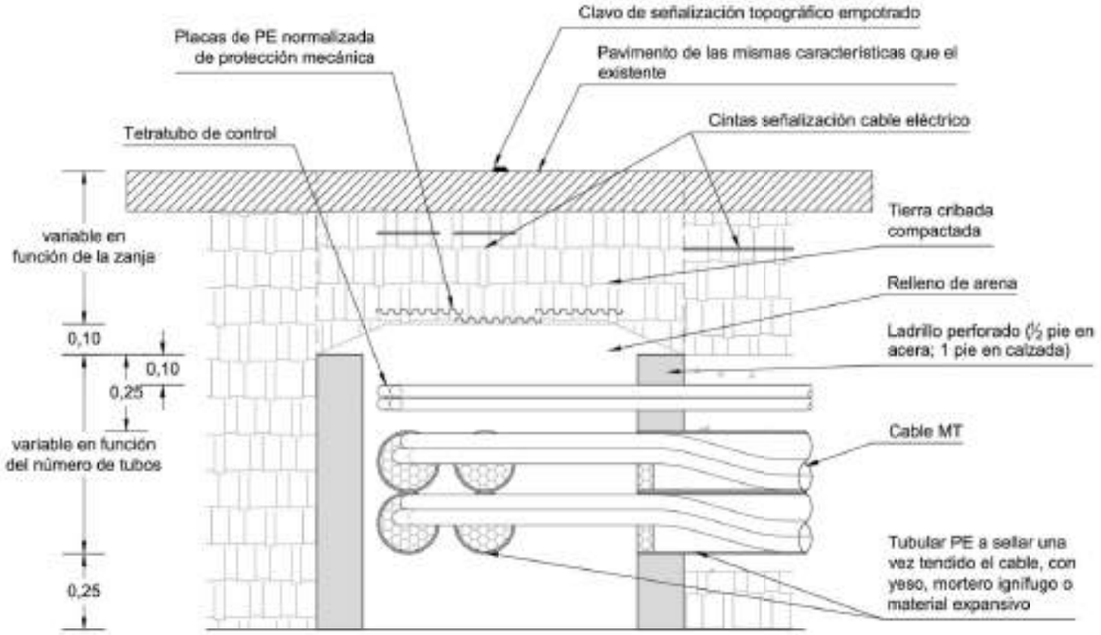

PLANTA

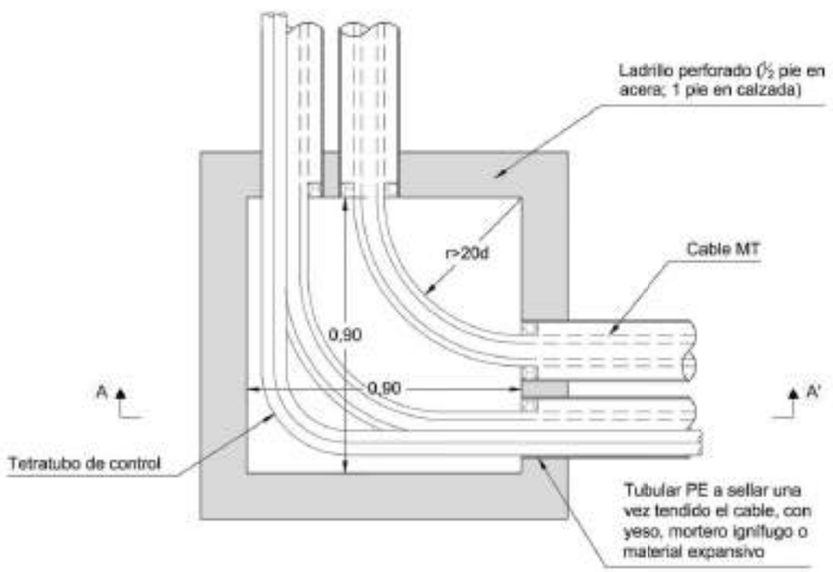

ARQUETA EN ALINEACIÓN

SECCIÓN A-A'

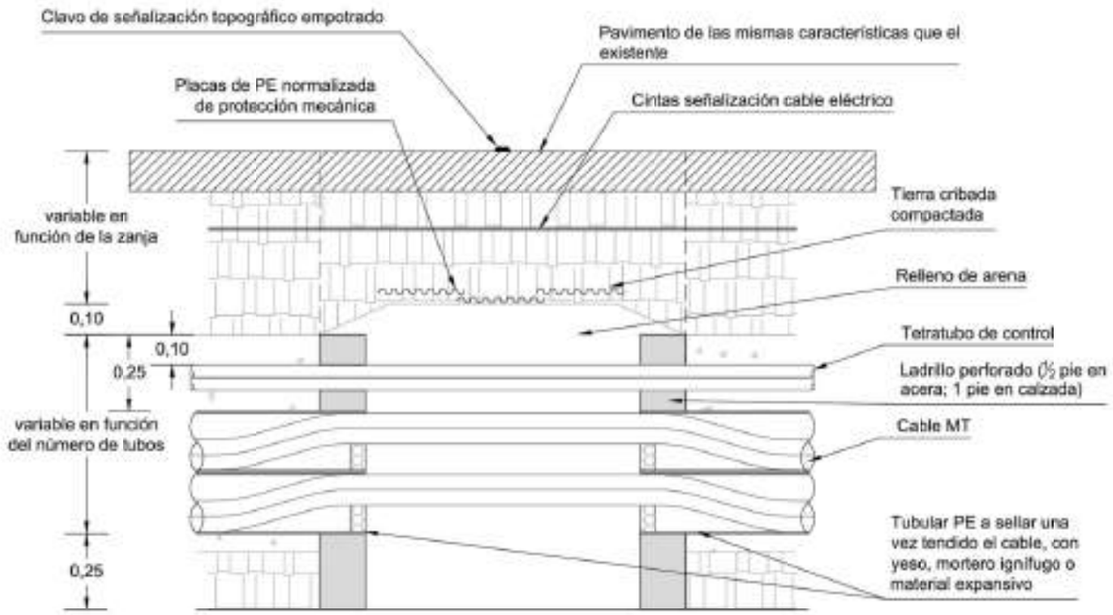

PLANTA

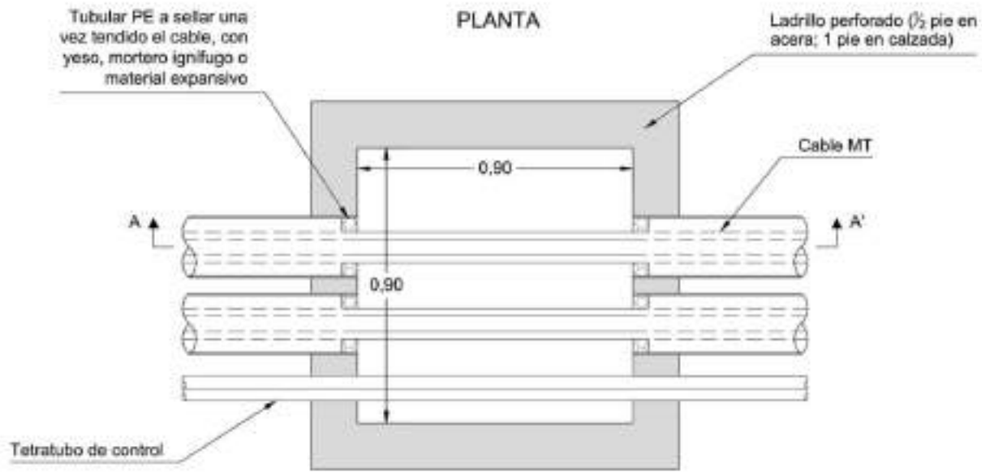

endesa
Distribución

PROYECTO:

LÍNEAS SUBTERRÁNEAS MEDIA TENSIÓN PARA ENDESA DISTRIBUCIÓN

FECHA: MAYO 2019

ESCALA: 1/20

NOTA:

Promotor:	PROYECTO DE URBANIZACIÓN DE LA UNIDAD DE ACTUACIÓN Nº2 DE LA URBANIZACIÓN MIRADOR DEL PENEDÈS. EL MONTMELL (TARRAGONA)	Equipo redactor: GRUPO DAYHE DEVELOPMENT & INVESTMENT	Por el equipo redactor: Alejandro Navarro Maeso, Arquitecto. Col. 5074	Escala: 1:20	Fecha: Septiembre de 2020	Título del plano: CANALIZACIÓN ELÉCTRICA EN RESERVA. DETALLES	Nº: 10.20	Hoja: 2 de 7

ARQUETA A2 CIEGA

ARQUETA CAMBIO DE SENTIDO

SECCIÓN A-A'

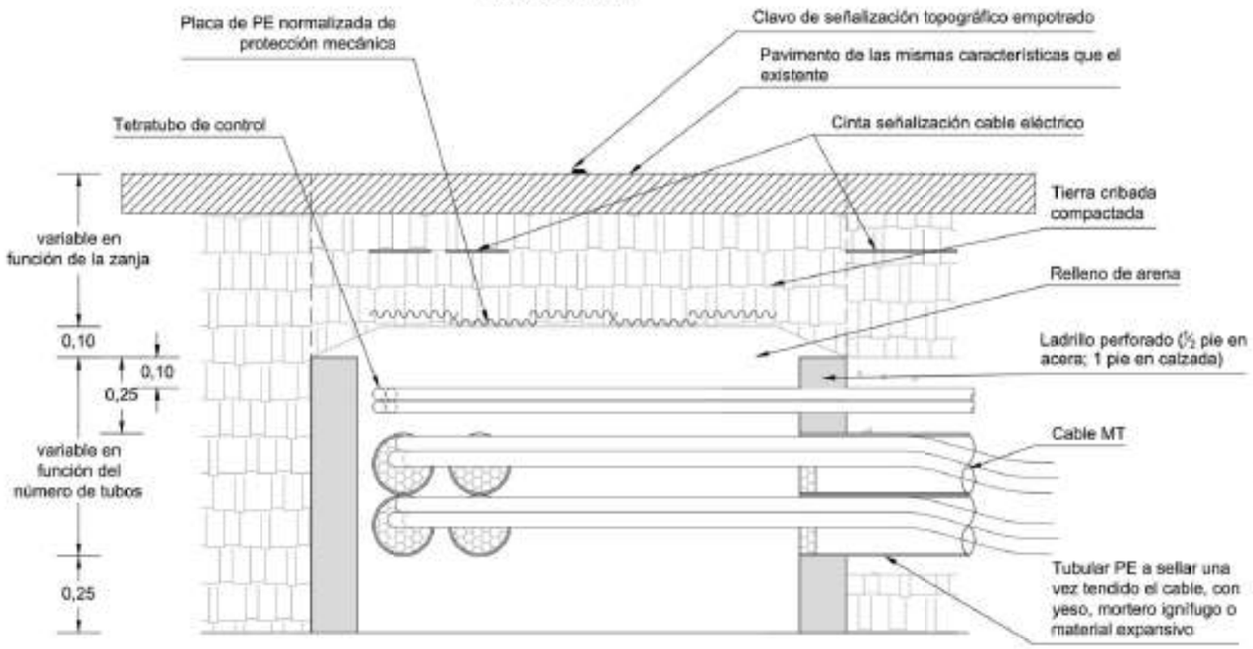

SECCIÓN B-B'

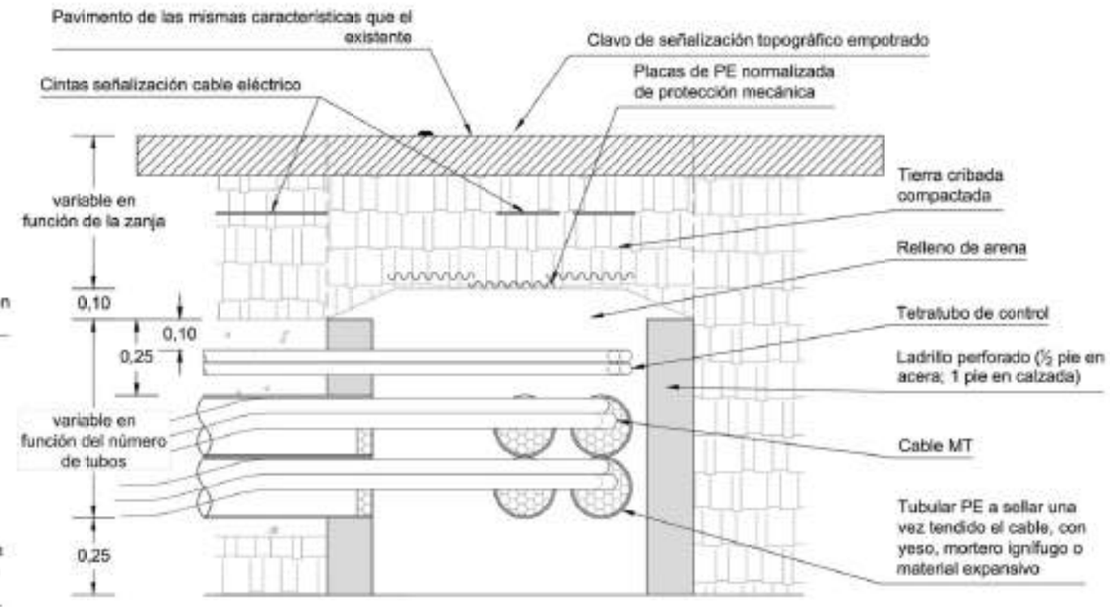

PLANTA

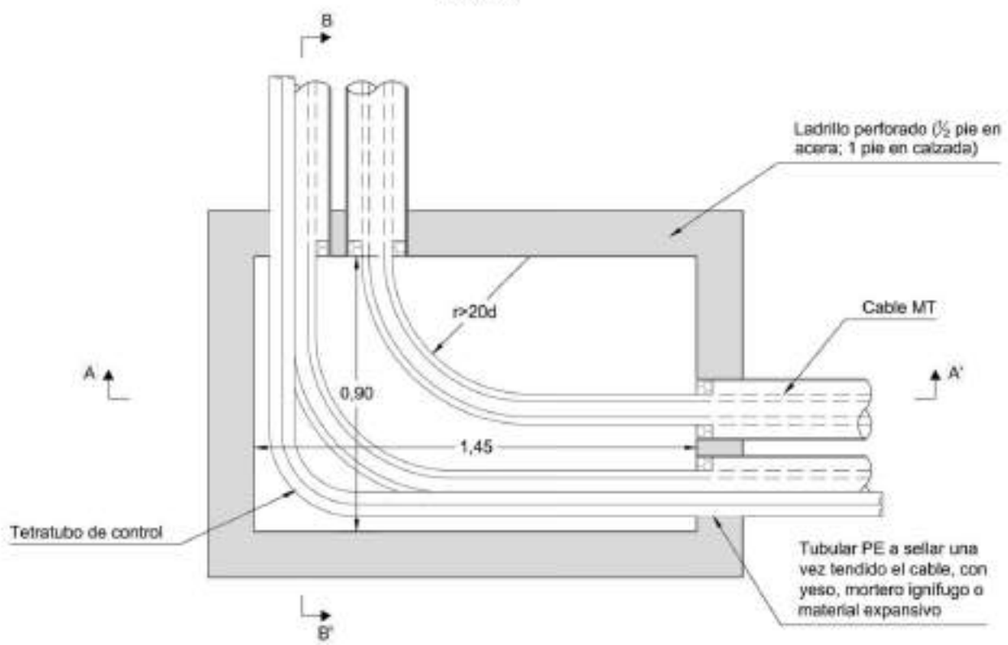

NOTA:

endesa
Distribución

PROYECTO:
LÍNEAS SUBTERRÁNEAS MEDIA TENSIÓN
PARA ENDESA DISTRIBUCIÓN

FECHA: MAYO 2019
ESCALA: 1/20

Promotor:	Proyecto de urbanización	Equipo redactor:	Por el equipo redactor:	Escala:	Fecha:	Título del plano:	Nº:	Hoja:
AJUNTAMENT DEL MONTMELL (Tarragona)	PROYECTO DE URBANIZACIÓN DE LA UNIDAD DE ACTUACIÓN Nº2 DE LA URBANIZACIÓN MIRADOR DEL PENEDÉS. EL MONTMELL (TARRAGONA)	GRUPO DAYHE DEVELOPMENT & INVESTMENT	Alejandro Navarro Macho Arquitecto Col. 5574	Original DIN A3 1:20	Septiembre de 2020	CANALIZACIÓN ELÉCTRICA EN RESERVA. DETALLES	10.20	3 de 7

ARQUETA A2 CIEGA

ARQUETA EN ALINEACIÓN

SECCIÓN A-A'

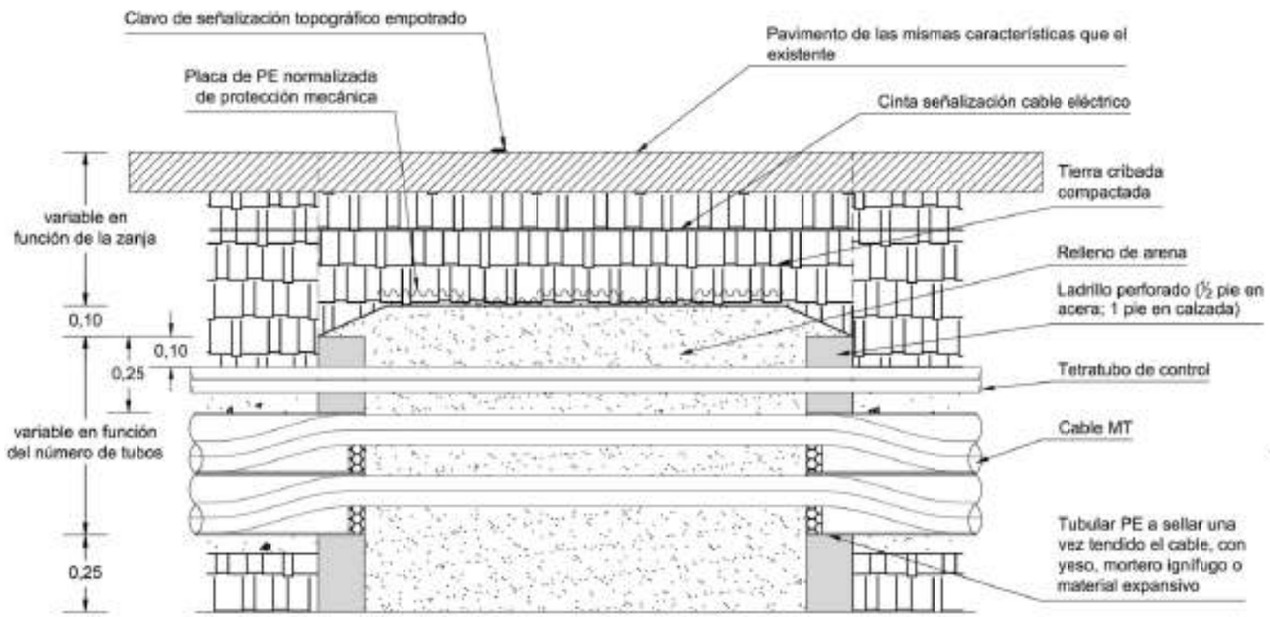

SECCIÓN B-B'

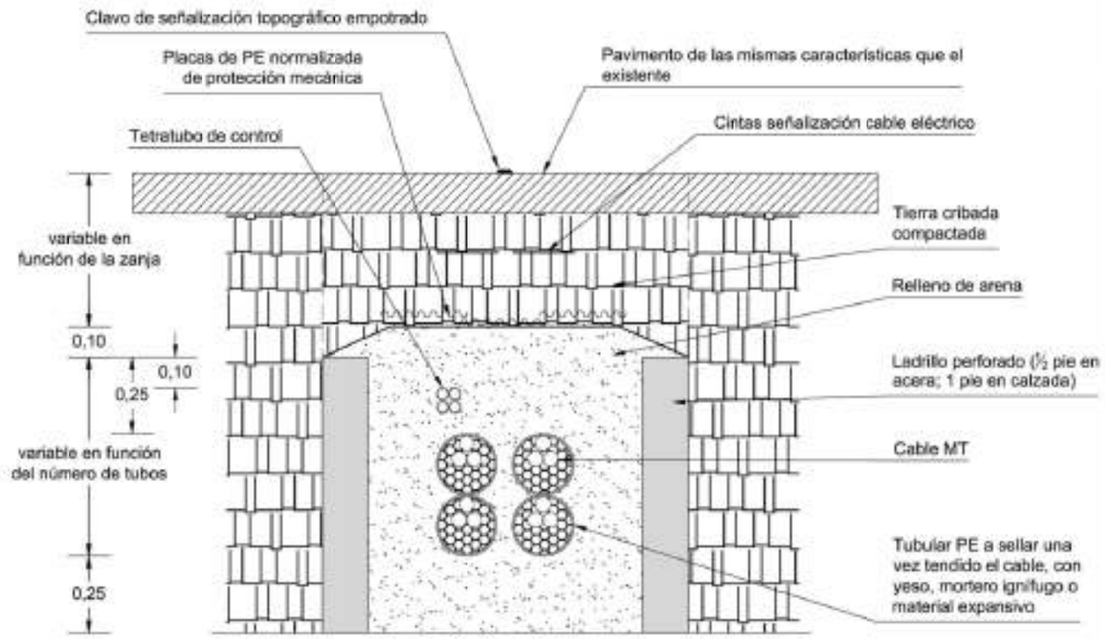

PLANTA

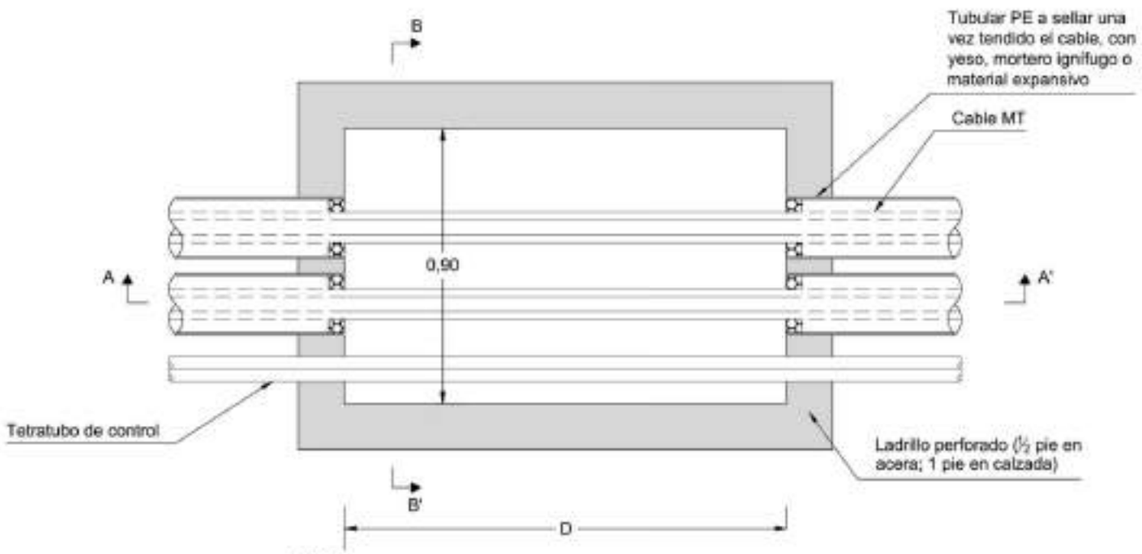

NOTA:

* Cantidad y disposición de los tubos, variable en función de las necessidades de la obra

D = Ajustable a las necesidades de la obra

endesa
Distribución

PROYECTO: LÍNEAS SUBTERRÁNEAS MEDIA TENSIÓN PARA ENDESA DISTRIBUCIÓN

FECHA: MAYO 2019

ESCALA: 1/20

Promotor:	PROYECTO DE URBANIZACIÓN	Equipo redactor:	Por el equipo redactor:	Escala:	Fecha:	Título del plano:	Nº:	Hoja:
AJUNTAMENT DEL MONTMELL (Tarragona)	DE LA UNIDAD DE ACTUACIÓN Nº2 DE LA URBANIZACIÓN MIRADOR DEL PENEDÈS. EL MONTMELL (TARRAGONA)	GRUPO DAYHE DEVELOPMENT & INVESTMENT	Alejandro Navarro Maestre Ingeniero Col. 5074	1:20	Septiembre de 2020	CANALIZACIÓN ELÉCTRICA EN RESERVA. DETALLES	10.20	4 de 7

ARQUETA A1 REGISTRABLE

ARQUETA CAMBIO DE SENTIDO

SECCIÓN A-A'

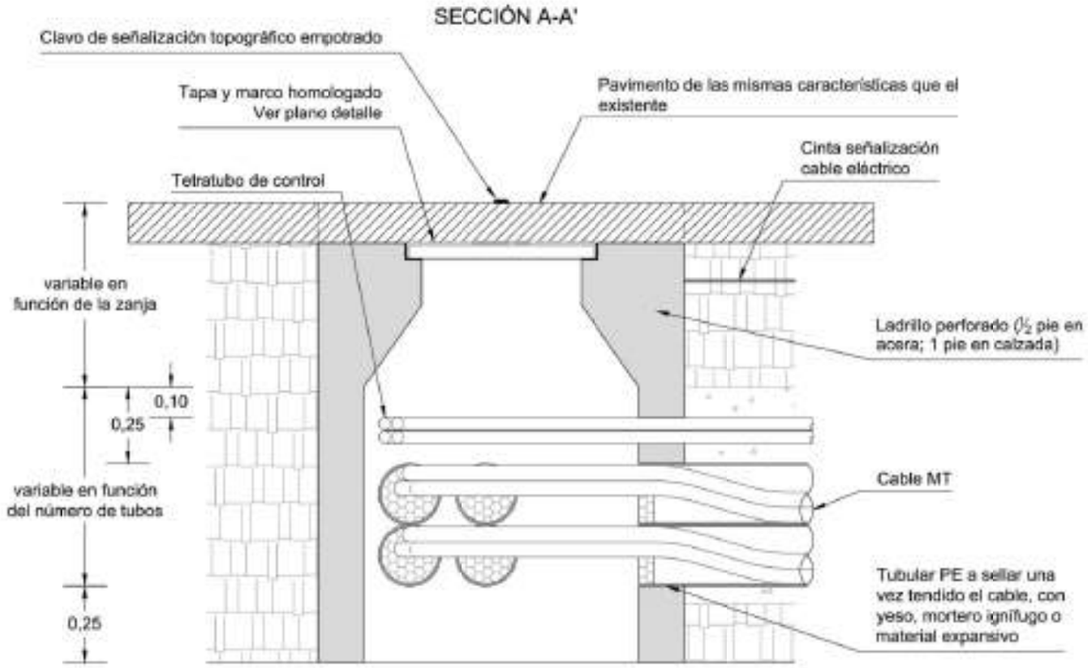

PLANTA

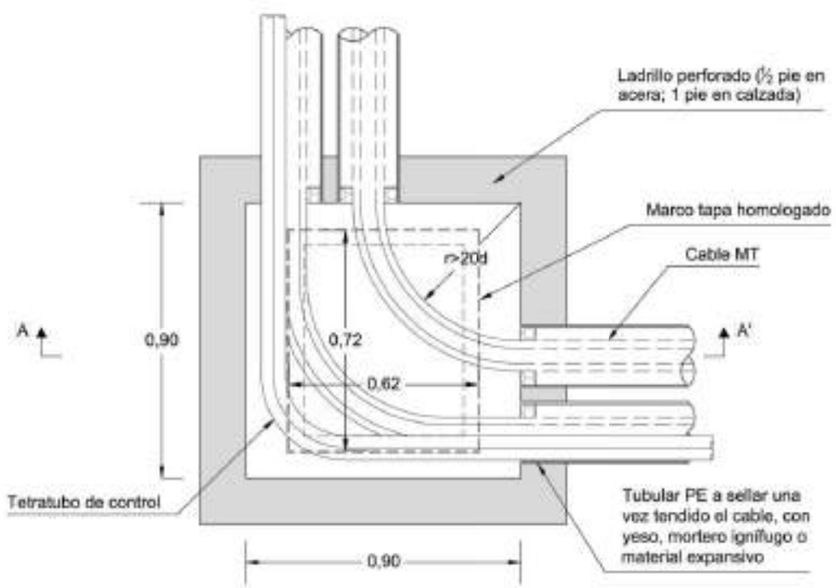

ARQUETA EN ALINEACIÓN

SECCIÓN A-A'

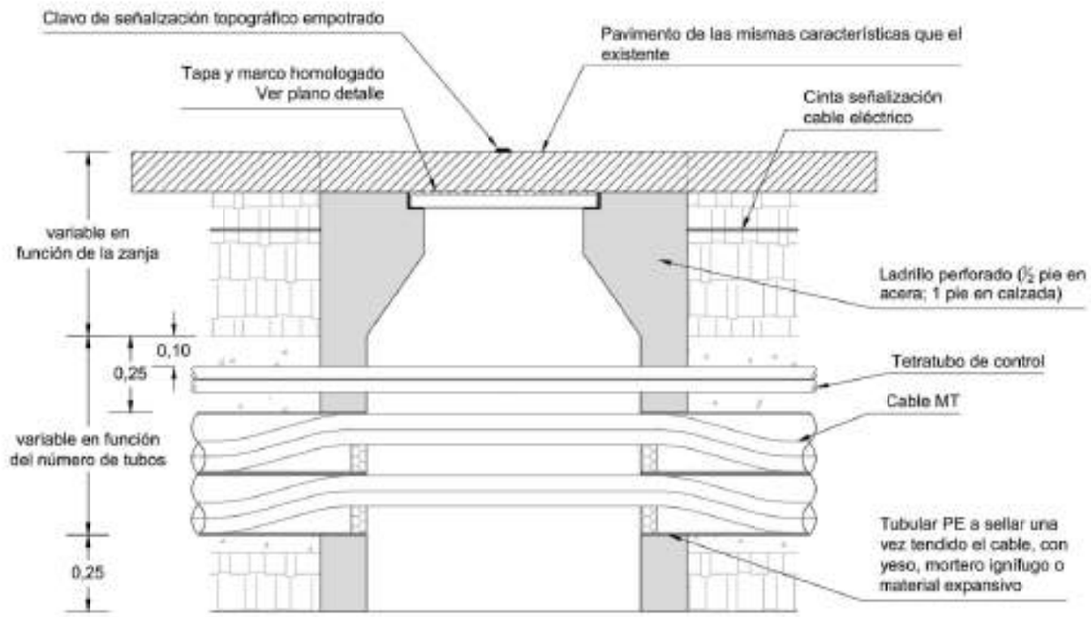

PLANTA

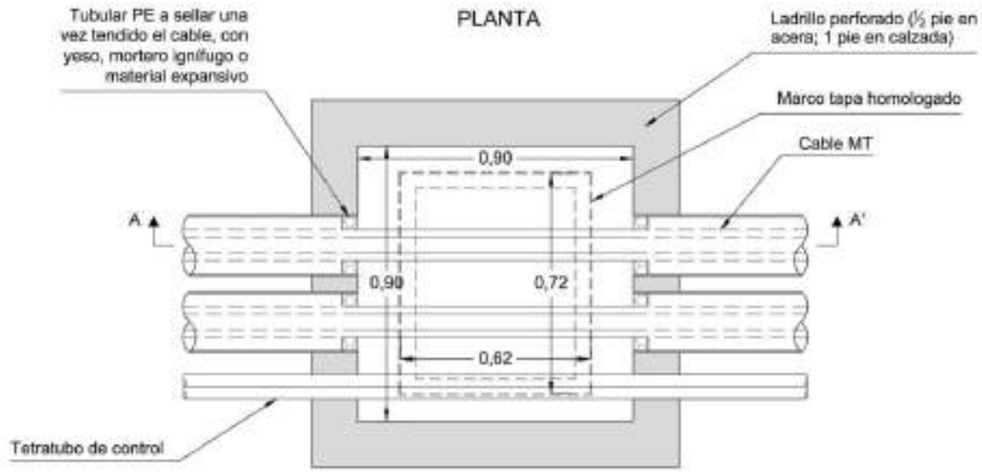

NOTA:

endesa
Distribución

PROYECTO:

LÍNEAS SUBTERRÁNEAS MEDIA TENSIÓN
PARA ENDESA DISTRIBUCIÓN

FECHA: MAYO 2019

ESCALA: 1/20

Promotor:	Proyecto de urbanización	Equipo redactor:	Por el equipo redactor:	Escala:	Fecha:	Título del plano:	Nº:	Hoja:
AJUNTAMENT DEL MONTMELL (Tarragona)	DE LA UNIDAD DE ACTUACIÓN Nº2 DE LA URBANIZACIÓN MIRADOR DEL PENEDÈS. EL MONTMELL (TARRAGONA)	GRUPO DAYHE DEVELOPMENT & INVESTMENT	Alejandro Navarro Maestre Arquitecto Col. 5574	1:20	Septiembre de 2020	CANALIZACIÓN ELÉCTRICA EN RESERVA. DETALLES	10.20	5 de 7

ARQUETA A2 REGISTRABLE

ARQUETA CAMBIO DE SENTIDO

SECCIÓN A-A'

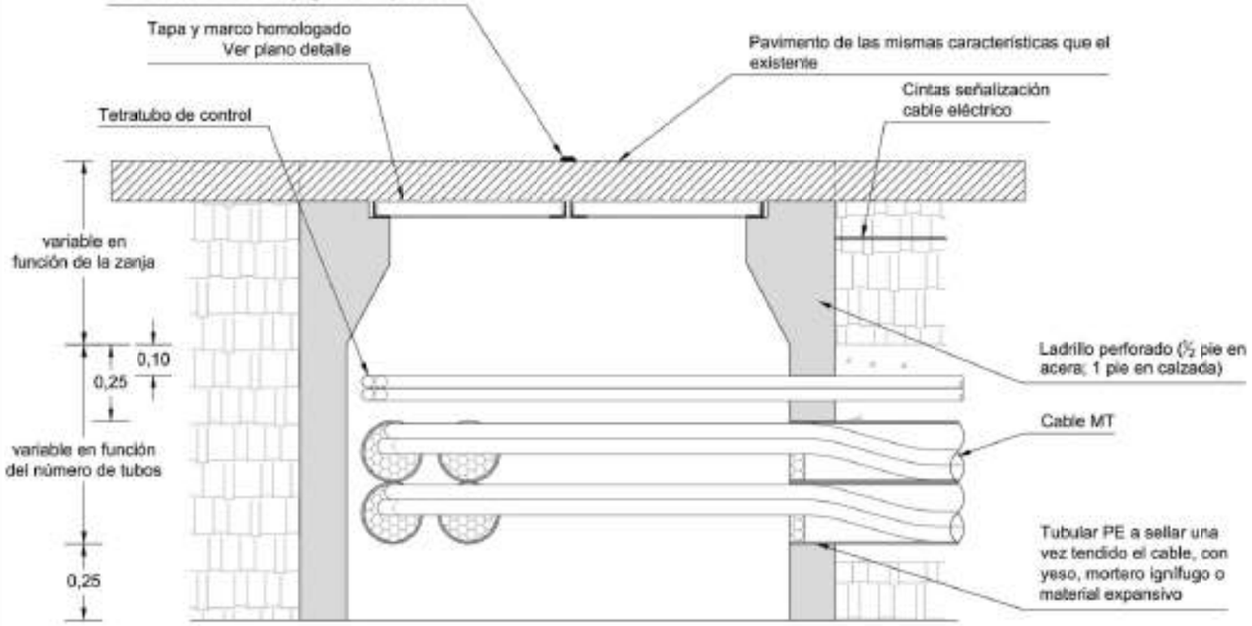

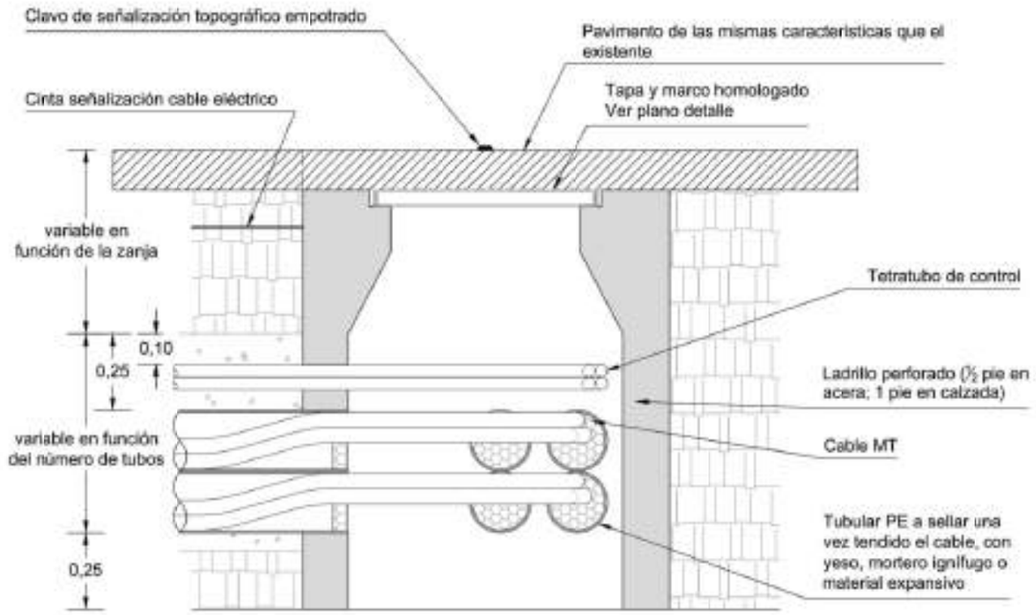

PLANTA

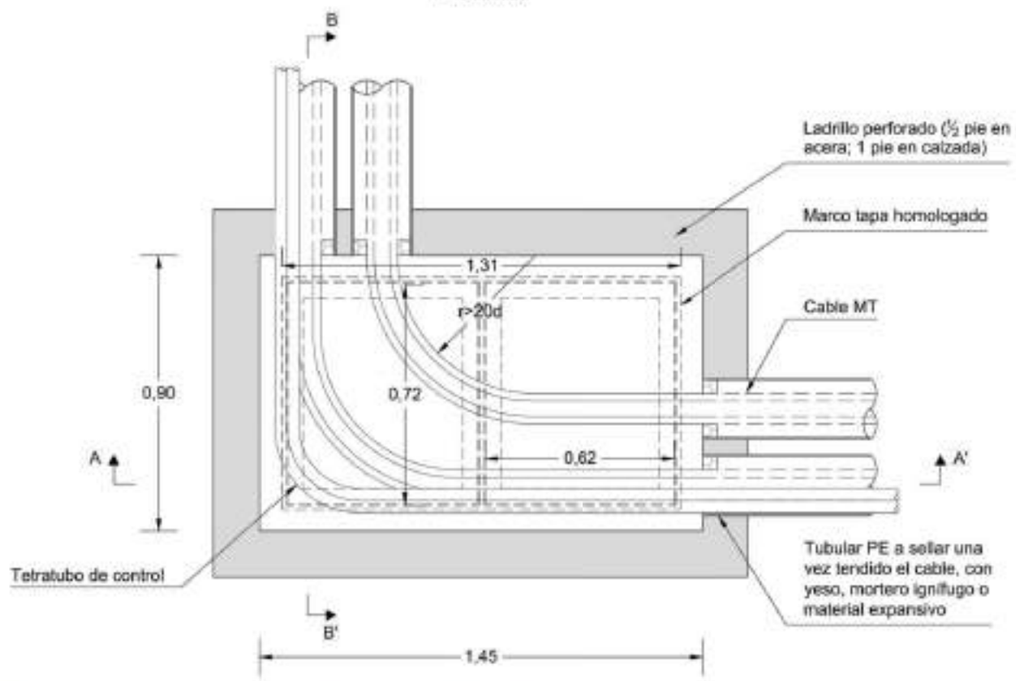

NOTA:

endesa
Distribución

PROYECTO:
LÍNEAS SUBTERRÁNEAS MEDIA TENSIÓN
PARA ENDESA DISTRIBUCIÓN

FECHA: MAYO 2019
ESCALA: 1/20

Promotor:	PROYECTO DE URBANIZACIÓN DE LA UNIDAD DE ACTUACIÓN Nº2 DE LA URBANIZACIÓN MIRADOR DEL PENEDÈS. EL MONTMELL (TARRAGONA)	Equipo redactor: GRUPO DAYHE DEVELOPMENT & INVESTMENT	Por el equipo redactor: Alejandro Navarro Macho Arquitecto Col. 5674	Escala: 1:20	Fecha: Septiembre de 2020	Título del plano: CANALIZACIÓN ELÉCTRICA EN RESERVA. DETALLES	Nº: 10.20	Hoja: 6 de 7

ARQUETA A2 REGISTRABLE

ARQUETA EN ALINEACIÓN

SECCIÓN A-A'

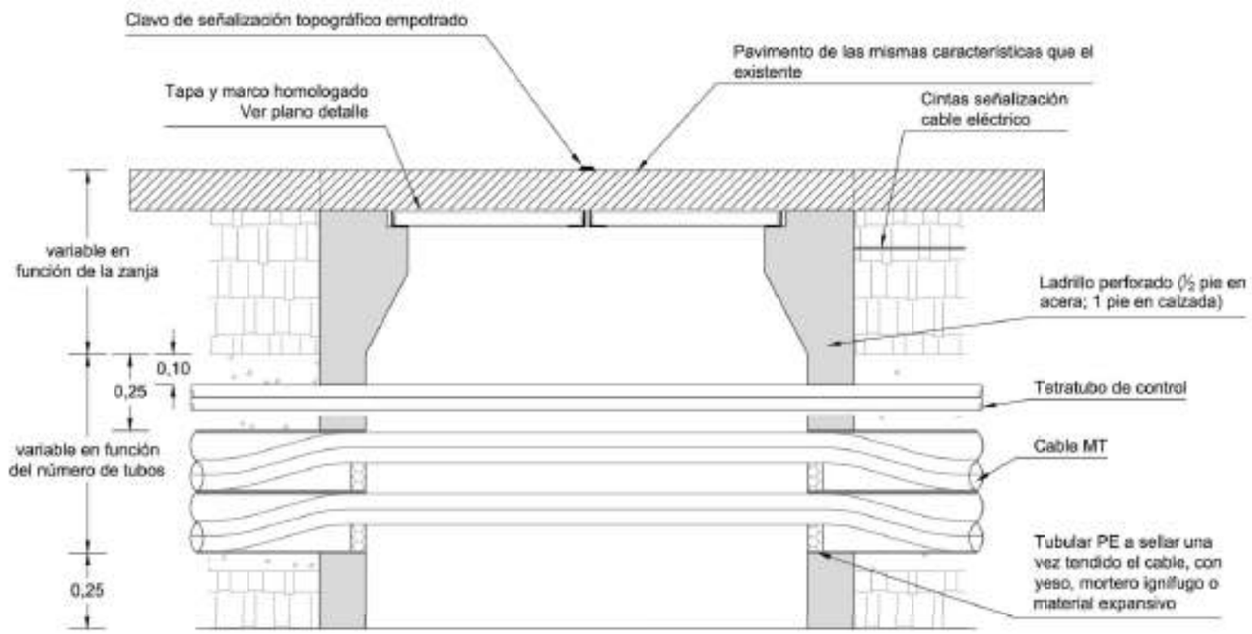

SECCIÓN B-B'

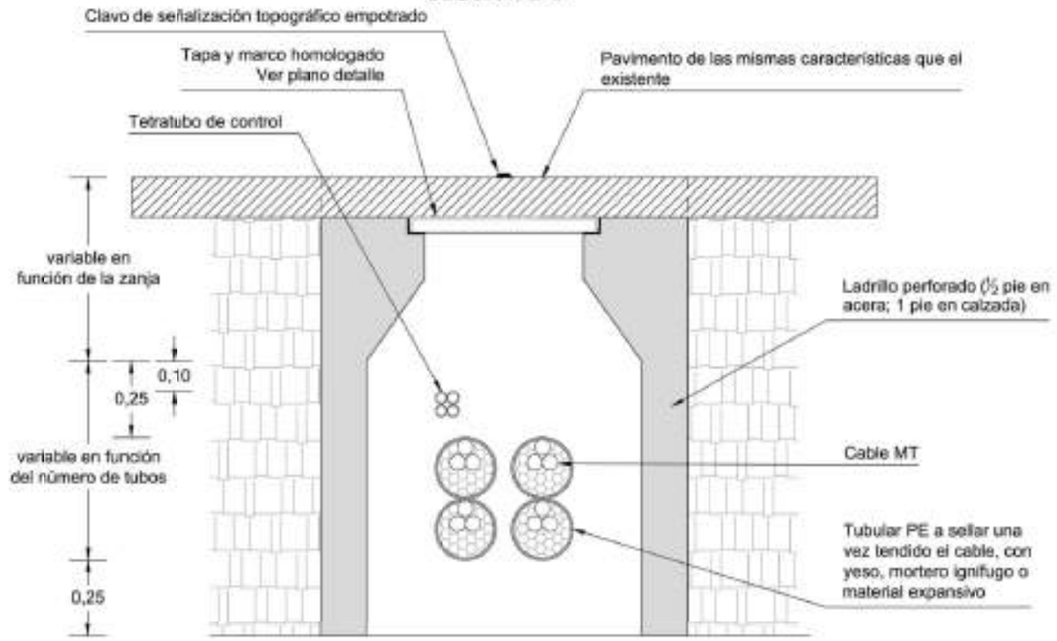

PLANTA

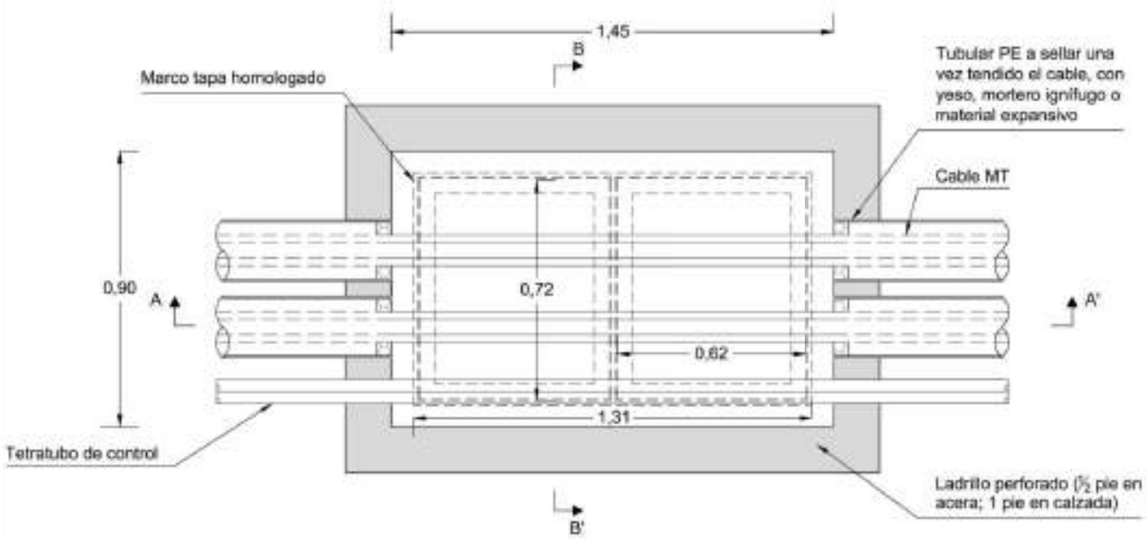

endesa
Distribución

PROYECTO:
LÍNEAS SUBTERRÁNEAS MEDIA TENSIÓN
PARA ENDESA DISTRIBUCIÓN

FECHA: MAYO 2019

ESCALA: 1/20

Promotor:	PROYECTO DE URBANIZACIÓN DE LA UNIDAD DE ACTUACIÓN Nº2 DE LA URBANIZACIÓN MIRADOR DEL PENEDÈS. EL MONTMELL (TARRAGONA)	Equipo redactor: GRUPO DAYHE DEVELOPMENT & INVESTMENT	Por el equipo redactor: Alejandro Navarro Macho Arquitecto. Col. 5874	Escala: Original (A4): 1:20	Fecha: Septiembre de 2020	Título del plano: CANALIZACIÓN ELÉCTRICA EN RESERVA. DETALLES	Nº: 10.20	Hoja: 7 de 7

LEYENDA

- Límite del proyecto. UA-2.
- Límite del suelo urbano. Mirador del Penedés.
- Telefónica. Línea aérea existente a mantener.
- Telefónica. Línea aérea existente a anular.
- Poste madera apoyo línea aérea a mantener.
- Poste hormigón apoyo línea aérea a mantener.
- Arqueta existente Telefónica a mantener.
- Arqueta Telefónica tipo D.
- Arqueta Telefónica tipo H.
- Arqueta tipo I.C.T.
- Canalización 4Ø63 mm + 2 tubos Ø40 mm.
- Acometidas. Canalización 2Ø63 mm.
- Poste hormigón según especificaciones Telefónica. Salida canalización a poste.
- Línea aérea existente modificada directa y parcialmente por Telefónica. S.A.U.

Promotor:	PROYECTO DE URBANIZACIÓN, TEXTO REFUNDIDO, DE LA UNIDAD DE ACTUACIÓN Nº2 DE LA URBANIZACIÓN MIRADOR DEL PENEDÉS. EL MONTMELL (TARRAGONA)	Equipo redactor:	Por el equipo redactor:	Escala:	Fecha:	Título del plano:	NR:	Hoja:
AYUNTAMIENTO DEL MONTMELL C/ Major, 12 43819 el Montmell (Tarragona)		GRUPO DAYHE DEVELOPMENT & INVESTMENT	Alejandro Navarro Maschi Arquitecto. Col. 5874	Original (A0 x 2) 1:1.000	Septiembre de 2020	RENOVACIÓN Y MEJORA DE LA RED DE TELECOMUNICACIONES. PLANTA GENERAL	11.10	1 de 3

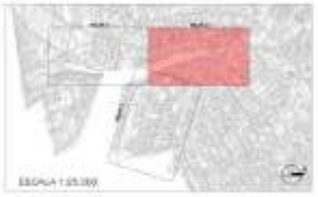

LEYENDA

- Límite del proyecto. UA-2
- Límite del suelo urbano. Mirador del Penedés.
- Telefónica. Línea aérea existente a mantener.
- Telefónica. Línea aérea existente a anular.
- Poste madera apoyo línea aérea a mantener.
- Poste hormigón apoyo línea aérea a mantener.
- Arqueta existente Telefónica a mantener.
- Arqueta Telefónica tipo D.
- Arqueta Telefónica tipo H.
- Arqueta tipo I.C.T.
- Canalización 4Ø63 mm + 2 tubos Ø40 mm.
- Acometidas. Canalización 2Ø63 mm.
- Poste hormigón apoyo especificaciones Telefónica. Salida canalización a poste.
- Línea aérea existente modificada directa y parcialmente por Telefónica. S.A.U.

Promotor:	Equipo redactor:	Por el equipo redactor:	Escala:	Fecha:	Título del plano:	Nº:	Hoja:
AJUNTAMENT DE MONTMELL. C/ Major, 12. 43819 el Montmell (Tarragona)	GRUPO DAYHE DEVELOPMENT & INVESTMENT	Alejandro Navarro Maestre. Arquitecto. Col. 5874	Original (A0-A3) 1:1.000	Septiembre de 2020	RENOVACIÓN Y MEJORA DE LA RED DE TELECOMUNICACIONES. PLANTA GENERAL	11.10	2 de 3

PROYECTO DE URBANIZACIÓN, TEXTO REFUNDIDO, DE LA UNIDAD DE ACTUACIÓN Nº2 DE LA URBANIZACIÓN MIRADOR DEL PENEDÉS. EL MONTMELL (TARRAGONA)

LEYENDA

- Límite del proyecto. UA-2
- Límite del suelo urbano. Mirador del Penedés.
- Telefónica. Línea aérea existente a mantener.
- Telefónica. Línea aérea existente a anular.
- Poste madera apoyo línea aérea a mantener.
- Poste hormigón apoyo línea aérea a mantener.
- Arqueta existente Telefónica a mantener.
- Arqueta Telefónica tipo D.
- Arqueta Telefónica tipo H.
- Arqueta tipo I.C.T.
- Canalización 4Ø63 mm + 2 tubos Ø40 mm.
- Acometidas. Canalización 3Ø63 mm.
- Poste hormigón según especificaciones Telefónica. Salida canalización a poste.
- Línea aérea existente modificado directa y parcialmente por Telefónica, S.A.U.

Promotor:	Equipo redactor:	Por el equipo redactor:	Escala:	Fecha:	Título del plano:	Nº:	Hoja:
AJUNTAMENT DEL MONTMELL. C/ Major, 12. 43819 el Montmell (Tarragona)	GRUPO DAYHE DEVELOPMENT & INVESTMENT. c/ Fe Sang, nº 8 1 46003 valencia www.dayhe.com	Alejandro Navarro Macho. Arquitecto. Col. 5874	Original DIN A3: 1:1.000	Septiembre de 2020	RENOVACIÓN Y MEJORA DE LA RED DE TELECOMUNICACIONES. PLANTA GENERAL	11.10	3 de 3

PROYECTO DE URBANIZACIÓN, TEXTO REFUNDIDO, DE LA UNIDAD DE ACTUACIÓN Nº2 DE LA URBANIZACIÓN MIRADOR DEL PENEDÉS. EL MONTMELL (TARRAGONA)

ARQUETA DE REGISTRO TIPO
D TELEFÓNICA. Cotas en m

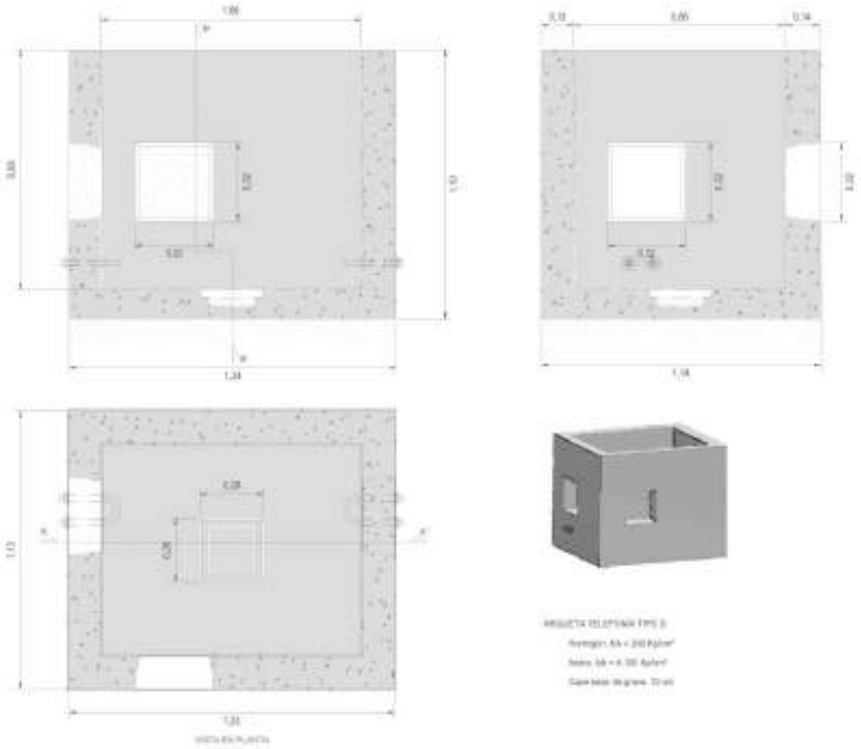

TAPA DE ARQUETA DE REGISTRO TIPO
D TELEFÓNICA. Cotas en m

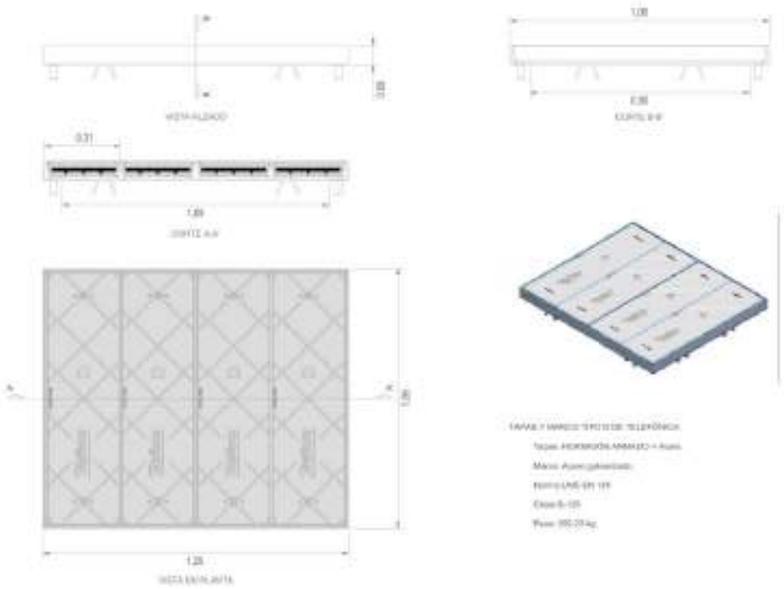

CANALIZACIÓN EN ZANJA 2
PVC Ø63 ACOMETIDA
(Compañías) EN ACERA. Cotas
en m



CANALIZACIÓN EN ZANJA 4
PVC Ø63 + 2 tritubo Ø40 EN
ACERAS. Cotas en m



CANALIZACIÓN EN ZANJA 4
PVC Ø63 + 2 tritubo Ø40 EN
CALZADAS. Cotas en m



CANALIZACIÓN EN ZANJA 2
PVC Ø63 ACOMETIDA
(Compañías) EN CALZADA.
Cotas en m



DETALLE SALIDA
CANALIZACIÓN A POSTE O
FACHADA (Compañía).
Cotas en m





TAPA DE ARQUETA DE REGISTRO TIPO I.C.T.
TELEFÓNICA (60x60 cm).
Cotas en m



VISTA EN PLANTA



VISTA ALZADO

Promotor:			Equipo redactor:	Por el equipo redactor:	Escala:	Fecha:		Título del plano:	NR:	Hoja:
AJUNTAMENT DEL MONTMELL C/ Major, 12 43724 el Montmell (Tarragona)	PROYECTO DE URBANIZACIÓN DE LA UNIDAD DE ACTUACIÓN Nº2 DE LA URBANIZACIÓN MIRADOR DEL PENEDÈS. EL MONTMELL (TARRAGONA)		GRUPO DAYHE DEVELOPMENT & INVESTMENT	Alejandro Navarro Maschi Arquitecto. Col. 5874	Original (A4): 1:25	Septiembre de 2020		RENOVACIÓN Y MEJORA DE LA RED DE TELECOMUNICACIONES. DETALLES	11.20	1 de 1